

par
ticipa!
PLADECO



INFORME FINAL

ACTUALIZACION DEL PLAN DE DESARROLLO COMUNAL DE ANCUD, 2014-2018

COMPILACION DE INFORMES DE LAS ETAPAS 1, 2, 3 Y 4.

junio de 2014



plan de desarrollo comunal

ICARIA

Índice

Introducción	5
Capítulo I: Diagnóstico Global y Sectorial.....	8
1. La comuna de Ancud: Aspectos generales.....	8
1.1. Superficie y localización geográfica y administrativa	8
1.2. Medio físico y natural de la comuna de Ancud	8
1.2.1. Situación climática de Chiloé y Ancud.	9
1.2.2. Fauna y flora.	11
1.2.3. Geomorfología	13
1.2.4. Hidrografía.....	14
1.3. Breve historia de la comuna de Ancud	16
1.3.1. Los primeros habitantes de Chiloé.....	16
1.3.2. La invasión española	17
1.3.3. La colonia	18
1.3.4. Siglo XVIII: Etapa de las fortificaciones, fundación de la ciudad de San Carlos de Ancud.....	19
1.3.5. Siglo XIX : Independencia de Chiloé.....	23
1.3.6. Siglo XX : Pérdida del protagonismo político - administrativo y marítimo.....	25
1.4. Demografía	27
2. Diagnóstico sectorial.....	32
2.1. Caracterización social de la población.....	32
2.1.1. Indicadores demográficos: Tasa de masculinidad, tasa de dependencia e índice de vejez.	32
2.1.2. Etnia.	33
2.1.3. Religión.....	33
2.1.4. Pobreza e ingresos.....	34
2.1.5. Hogares con mujeres jefas de hogar.	35
2.1.6. Ingreso de los hogares.	36
2.2. Vivienda.....	37
2.2.1. Análisis cuantitativo.	37
2.2.2. Tipología de viviendas.	39
2.2.3. Hacinamiento.....	39
2.2.4. Allegamiento.	40
2.3. Seguridad ciudadana.....	41
2.3.1. Denuncias.....	41
2.3.2. Victimización urbana.....	43
2.4. Ordenamiento territorial	44
2.4.1. Rol y jerarquía de los centros poblados.....	44
2.4.2. Vialidad comunal	46
2.4.3. Variables de riesgo.....	49
2.4.4. Borde costero.	54
2.5. Medio natural y problemática medioambiental.....	61
2.5.1. Vegetación.....	61

2.5.2.	Áreas Silvestres Protegidas.....	63
2.5.3.	Paisaje y Turismo	64
2.5.4.	Problemática Ambiental	66
2.6	Educación	67
2.6.1.	Indicadores de educación	69
2.6.2.	Dotación de personal	70
2.6.3.	Síntesis de diagnóstico participativo desarrollado en el marco de elaboración del PADEM 2014	71
2.7.	Salud	72
2.7.1.	La red de salud comunal.....	72
2.7.3.	Perfil epimediológico comunal	75
2.7.4.	Indicadores de salud comunal en el contexto regional y nacional.	78
2.7.5.	Indicadores de bienestar y daño en salud, la comuna de Ancud en el contexto regional.....	80
2.7.6.	Indicadores de inequidad en salud, comuna de Ancud en el contexto regional.....	82
2.8.	Sistema económico productivo	83
2.8.1.	Estructura sectorial del empleo.....	83
2.8.2.	Mercado de trabajo comunal	88
2.9.	Gestión municipal	94
2.9.1.	Estructura organizacional	94
2.9.2.	Recursos Humanos	96
2.9.3.	Recursos económicos.....	96
2.10.	Inversión pública	98
2.10.1.	Inversión pública municipal en el contexto regional y provincial	100
2.11.	Índice de inequidad territorial de género.....	101
3.	Diagnóstico comunitario.....	106
3.1.	Resultados de los talleres de autodiagnóstico.....	108
3.2.	Encuesta a participantes en talleres de autodiagnóstico	110
3.3.	Resultados del proceso de entrevistas	122
Capítulo II: Imagen objetivo, ejes y objetivos estratégicos.....		131
4.	Presentación.....	131
5.	Perfil Comunal	134
6.	Plataforma Estratégica.....	138
6.1.	Imagen Objetivo.....	138
6.2.	Ejes estratégicos	138
6.3.	Objetivos Estratégicos	142
6.3.1.	Eje Patrimonio	142
6.3.2.	Eje Fomento productivo	143
6.3.3.	Eje Desarrollo Humano y Calidad de Vida.....	143
6.3.4.	Eje Infraestructura	144
6.3.5.	Eje Desarrollo Territorial	144
6.4.	Políticas de desarrollo.....	145
P1.	Política de sustentabilidad	145
P2.	Política de interculturalidad.....	146
P3.	Participación comunitaria.....	146

P4.	Igualdad de oportunidades	147
P5.	Desarrollo Territorial	147
6.5.	Esquema resumen plataforma estratégica PLADECO de Ancud, 2014-2018	148
Capitulo III: Desarrollo del Plan de Acción y Plan de Inversiones.....		150
7.	Plan de Acción.....	150
7.1.	Fichas de proyectos por ejes estratégicos.....	152
7.1.1.	Eje Patrimonio	152
7.1.2.	Eje Fomento Productivo.....	161
7.1.3.	Eje Desarrollo Humano.....	166
7.1.4.	Eje Infraestructura	184
7.1.5.	Eje Desarrollo Territorial	207
7.2.	Cartera de proyectos priorizada por el concejo municipal.	211
7.2.1.	Priorización proyectos eje Patrimonio.....	211
7.2.2.	Priorización proyectos eje Fomento Productivo.....	212
7.2.3.	Priorización proyectos eje Desarrollo Humano.....	212
7.2.4.	Priorización eje Infraestructura.....	213
7.2.5.	Priorización eje Desarrollo Territorial.....	213
Capitulo IV: Propuesta metodológica para seguimiento y evaluación del PLADECO.....		214
8.	Propuesta metodológica para seguimiento y evaluación del PLADECO.....	214
8.1.	El equipo de gestión del Plan de Desarrollo Comunal.....	215
8.1.1.	Grupo de Gestión.....	216
8.1.2.	Grupo de Operación.....	217
8.2.	El proceso de gestión del PLADECO.....	218
8.2.1.	Subprocesos e indicadores.....	220
8.2.2.	Definición de metas.....	221
8.2.3.	Operativización de los indicadores	223
9.	Anexos.....	228
9.1.	Acta de aprobación del Plan de Desarrollo Comunal 2014-2018.....	228
9.2.	Listado del total de proyectos priorizados por el Concejo Municipal de Ancud.....	230
9.3.	Registro de asistencia actividades participativas etapas 3 y 4.....	235
9.4.	Desafíos Estrategia Regional de Desarrollo, Región de Los Lagos.....	242

Introducción.

El presente documento corresponde a una compilación de los informes del servicio de consultoría para la actualización del Plan Comunal de Desarrollo de la comuna de Ancud, para el período 2014-2018, desarrollado por la empresa consultora Icaria¹.

El informe da cuenta de los resultados del trabajo realizado en las distintas etapas del proceso, mismas que se orientaron a recopilar y procesar información, primaria y secundaria, que permitiese cumplir con los requerimientos establecidos por el mandante, Ilustre Municipalidad de Ancud, según los términos de referencia del estudio, la propuesta técnica de la empresa consultora y los acuerdos técnicos establecidos en la fase de inicio².

En específico se trata de configurar un diagnóstico global y sectorial, cuantitativa y cualitativamente, en base a la información secundaria existente y disponible más la información primaria levantada por el equipo consultor por medio de entrevistas y trabajo grupal realizado con distintos actores comunales y en distintos territorios, en consideración de una distribución definida preliminarmente en la etapa 0 (Generación de condiciones necesarias y constitución del equipo gestor).

En el Capítulo I de este documento, se presentan los principales resultados de la Etapa 1, “Análisis y Complementación Global del Diagnóstico”, considerando primero un esquema de caracterización comunal fundado principalmente en información secundaria, análisis principalmente cuantitativo, y luego, una descripción y jerarquización de la problemática del desarrollo comunal desde la perspectiva de distintos actores, considerando un contexto general, comunal, como también especificidades a nivel de territorios y a nivel de temáticas sectoriales, análisis fundamentalmente cualitativo derivado de distintos encuentros realizado con dirigentes y miembros de organizaciones territoriales y funcionales presentes en la comuna.

En el Capítulo II se presenta el resultado de la configuración de la plataforma estratégica del Plan de Desarrollo Comunal de Ancud, considerando las definiciones para la Imagen Objetivo, los Ejes y Objetivos Estratégicos, y las Políticas Comunales. Resulta importante señalar que para la

¹ Nombre de fantasía de la empresa “Rodrigo Renault Manríquez Servicios y Proyectos EIRL”

² Informe de la fase de inicio (Etapa 0) se encuentra en archivo digital al interior de CD que acompaña a este informe.

elaboración de estas definiciones, han sido recogidas las opiniones de la comunidad, del equipo técnico municipal y de las autoridades políticas de la comuna, reunidas en el Concejo Municipal, tanto para elaboración, validación y redacción final de estas declaraciones.

Los distintos encuentros realizados con los actores comunales antes descritos, se encuentran debidamente sistematizados y documentados en archivo digital contenido en CD que acompaña a este informe³; el archivo que se menciona incluye además, la sistematización de un conjunto de opiniones recogidas por medio de cuestionarios aplicados a los miembros de distintos equipos municipales, otros resueltos libremente por la comunidad por medio de buzones localizados en distintos puntos de la comuna; también se sumó al análisis, la sistematización de las opiniones recogidas a través de plataformas de redes sociales y también, información recopilada en encuentros de trabajo con miembros de los equipos de distintas direcciones municipales.

Los Capitulo III y IV de este informe contienen, respectivamente, los productos definidos para la tercera y la cuarta etapa, denominadas “Desarrollo de un Plan de Acción y Plan de Inversiones” y “Construcción del Plan y diseño de un sistema de evaluación y actualización”.

En el Capitulo III se presenta la cartera de proyectos que configura el Plan de Acción, ordenada en función de los ejes estratégicos definidos en la etapa precedente. Esta presentación incluye la totalidad de iniciativas que se han seleccionado para el período, considerando primero la presentación de un listado resumen (nombre, monto estimado de la inversión y fuente de financiamiento) prosiguiendo con un detalle que incluye entre otros datos, una descripción general, objetivos PLADECO que se le asocian y la localización. La presentación del Plan de Acción concluye con el resultado del ejercicio de priorización realizado por el Concejo Municipal de Ancud.

En el Capitulo IV se presenta el modelo de evaluación y seguimiento del Pladeco, mismo que ha sido elaborado en interacción directa con el Equipo Gestor, siendo validado y aprobado, al igual que el conjunto del Plan de Desarrollo Comunal de Ancud, por el Concejo Municipal.

³ Ver Anexo N°2 en formato digital contenido en CD adjunto a este documento (Archivo: ANEXOS_E1_E2.pdf)

El desarrollo de las dos últimas etapas del proceso de actualización del PLADECO de la comuna de Ancud contempló, al igual que en las etapas anteriores, un conjunto de actividades interactivas con representantes de la comunidad, el equipo técnico municipal (equipo gestor), funcionarios municipales, funcionarios del Gobierno Regional y el Concejo Municipal de Ancud.

Las actividades antes mencionadas se relacionaron con la recopilación de ideas de proyectos, la evaluación, ordenamiento y selección técnica de iniciativas en vía a configurar el plan de acción; la validación técnica y política de la cartera de iniciativas y por último, el establecimiento de un esquema de priorización por parte del Concejo Municipal. Paralelamente se realizaron encuentros con el equipo gestor y el Concejo Municipal, para la definición y validación de un modelo para la evaluación y seguimiento del Plan de Desarrollo Comunal. La siguiente tabla señala los distintos encuentros realizados⁴:

ACTIVIDAD	FECHA
Presentación Estado de Avance a Concejo Municipal	8 de abril de 2014
Trabajo con equipo directivo municipal y equipo gestor para análisis de carteras de iniciativas	9 y 10 de abril de 2014
Taller con actores relevantes para recoger ideas de proyectos	29 de abril de 2014
Jornada comunitaria para la validación del Pladeco	19 de mayo de 2014
Encuentro Equipo Gestor para la definición del sistema de evaluación y seguimiento	19 de mayo de 2014
Taller de análisis y validación técnico político con funcionarios municipales y funcionarios GORE Región de Los Lagos	20 de mayo de 2014
Presentación al Concejo Municipal para la validación de la Plataforma Estratégica y del Plan de Acción	20 de mayo de 2014
Trabajo de Taller del Conejo Municipal para la validación del Plan de Acción (primera parte)	3 de junio de 2014
Sesión extraordinaria del Concejo Municipal de Ancud para la validación del Plan de Acción y la priorización de proyectos (continuación taller del 3 de junio)	17 de junio de 2014
Presentación al Concejo Municipal de Ancud para la aprobación del Plan de Desarrollo Comunal de Ancud 2014-2018	17 de junio de 2014
Actividad de difusión y cierre del proceso de actualización del Plan de Desarrollo Comunal de Ancud (punto de prensa)	24 de junio de 2014

El informe concluye con la presentación de anexos relacionados con el desarrollo de las dos últimas etapas de la consultoría, incluyendo una copia del Acta de del Honorable Concejo Municipal de Ancud, en la que consta la aprobación del PLADECO para el período 2014-2018.

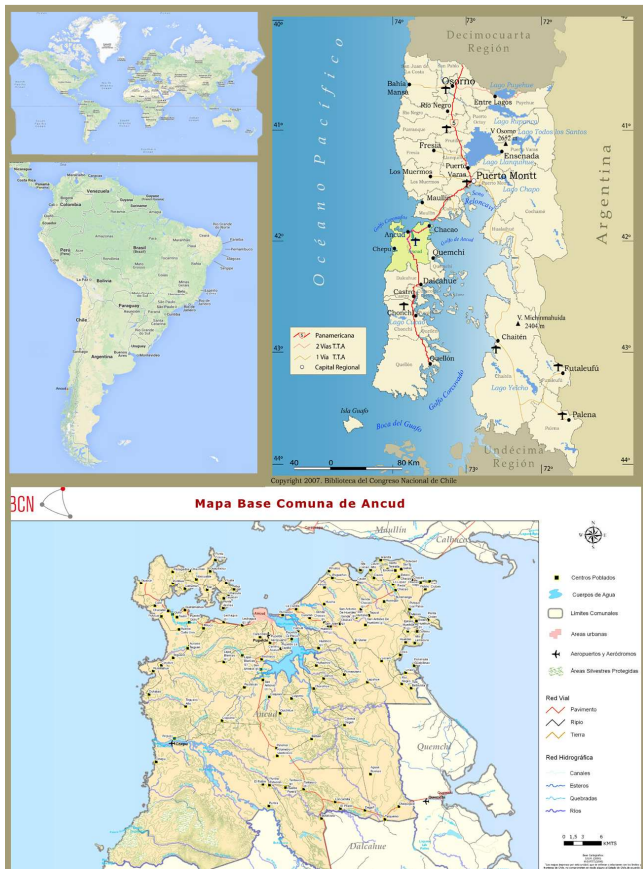
⁴ Además de las actividades señaladas en el cuadro resumen, se realizaron una serie de encuentros con profesionales de la Secretaría Comunal de Planificación y miembros del equipo gestor para el desarrollo y afinamiento de la cartera de iniciativas.

Capítulo I: Diagnóstico Global y Sectorial

1. La comuna de Ancud: Aspectos generales.

1.1. Superficie y localización geográfica y administrativa⁵.

La comuna de Ancud se encuentra ubicada entre los paralelos 73° 49'30" longitud Oeste y 41° 52' latitud sur. Pertenece a la Provincia de Chiloé, Región de Los Lagos, República de Chile. Limita al norte con la Provincia de Llanquihue, separada de la misma por el Canal de Chacao; al sur con la comuna de Dalcahue; al oriente con la comuna de Quemchi y el Golfo de Ancud y al poniente con el Océano Pacífico. Cuenta con una superficie terrestre de 1.752,4 Km², equivalentes a un 19% de la superficie provincial y un 2.6% de la superficie regional.



1.2. Medio físico y natural de la comuna de Ancud⁶.

⁵ En Anexo N°1, en archivo digital contenido en CD que acompaña a este informe, se despliega mapa regional y comunal (Archivo: ANEXOS_E1_E2.pdf).

1.2.1. Situación climática de Chiloé y Ancud.

El territorio comprendido por la Isla de Chiloé, presenta un clima que se define como de tendencia oceánico, húmedo y templado. El régimen pluviométrico, posee características mediterráneas con máximos de lluvias en invierno pero con ausencia de período seco estival.

Las variaciones geográficas del clima de la isla de Chiloé, se deben al efecto de barrera que presenta la cordillera de Piuché, en relación a los frentes de mal tiempo que avanzan desde el océano. Esta cadena montañosa, provoca una distribución muy heterogénea de las precipitaciones, recibiendo los territorios más altos aproximadamente 3.000 mm. anuales, en cambio en la depresión intermedia (Castro ,Chonchi) la pluviometría es de unos 2.000 mm. anuales. Las lluvias de Chiloé, aún en el invierno, presentan una temperatura un tanto elevada, ya que provienen de las corrientes atmosféricas del N.W., las que arriban desde la región tropical con un nivel vapores cálidos. Por último, cabe decir que Chiloé es una zona tan húmeda, que ha sido calificada como una de las de mayor humedad a nivel mundial.

Ancud presenta un clima particular, al cual se le denomina agroclima Maullín. Este se encuentra en una franja costera que se extiende desde el sureste de la ciudad de Valdivia, en el paralelo 40° S, hasta el borde oriental de la Isla grande de Chiloé en el paralelo 43° S.

La comuna de Ancud, producto de su localización a orillas del Océano Pacífico y su exposición a vientos fríos, presenta una temperatura un tanto más baja y oscilaciones menores que Valdivia y Puerto Montt, localidades que están protegidas por la Cordillera de la Costa; pero por lo persistente de las lluvias, la temperatura varía tan poco y es tan uniforme, que en la mayor parte del año la oscilación térmica diaria es casi imperceptible.

⁶ Información extraída del Plan de Desarrollo Comunal de Ancud 2000-2010 y de la Memoria explicativa Plan Regulador Comunal de Ancud ([http://muniancud.cl/portal/contenido/PRC/PRC_ANCUD_MEMORIA_EXPLICATIVA_\(2013_11_22\).pdf](http://muniancud.cl/portal/contenido/PRC/PRC_ANCUD_MEMORIA_EXPLICATIVA_(2013_11_22).pdf))

La temperatura media anual de la comuna, en un registro de 19 años⁷, es de 9° C, siendo enero y febrero, los meses más calidos, con una temperatura media de 13°C y julio el mes más frío con una temperatura media de 6° C.

Por su parte, la precipitación media anual, en un registro de 39 años⁸, es de 2.457 mm, siendo el julio el mes más lluvioso, con una precipitación media de 335 mm; el mes con menor precipitación corresponde a febrero, con una precipitación media de 103 mm.

Los vientos predominantes en el litoral de Chiloé son los provenientes del N.W. En el caso de los vientos del primer cuadrante corresponden a brisas húmedas, generadoras de mal tiempo y por ende de lluvias; por el contrario, los del segundo son vientos secos que permiten condiciones de buen tiempo. Estos vientos son menos frecuentes, debido a que la Cordillera de los Andes, rara vez permite que traspasen su barrera natural.

En orden de predominancia, los vientos más frecuentes son como se planteó los del N.W., siguiéndole el S.W., el N. y finalmente los del W. En el caso de los vientos del N.E. son transitorios y menos frecuentes. Los vientos de S.W. dominan en el verano y los del N.W. en el invierno, identificándose estos últimos con los temporales.

Por otro lado, los vientos de orientación N-NW al N.W, tienden a permanecer por algunas horas, derivando posteriormente al S.W, generando así altos niveles de humedad atmosférica. Los vientos de orientación S. al S.E. se convierten en brisas galenas, con tiempo despejado y agradable. Cuando estos calman, después de soplar algunos días, la atmósfera se cubre de nubes y llueve en abundancia, manteniéndose así por uno o más días

Durante la primavera y el verano, es decir, desde septiembre hasta marzo, predominan los vientos del S.W., que en algunos casos son tempestuosos, pero normalmente generan normalidad y estabilidad atmosférica.

⁷ Fuente: <http://www.weatherbase.com/>

⁸ Ídem anterior

1.2.2. Fauna y flora.

Según lo señalado en la Memoria Explicativa del Plan Regulador Comunal (noviembre de 2013), en la comuna de Ancud es posible encontrar una amplia diversidad de especies animales y vegetales, varias de ellas de naturaleza endémica producto de su condición insular, siendo la sección del Parque Nacional Chiloé que se encuentra en el territorio administrativo de la comuna, el reservorio de la mayor parte de este importante patrimonio natural.

Existen muchas especies de mamíferos que se encuentran protegidas indefinidamente por la reglamentación de caza, por su amenaza de extinción o bien porque son benéficas en el control biológico de plagas de insectos o roedores. Entre los mamíferos terrestres no voladores se encuentran el zorro de Chiloé (*Pseudalopex fulvipes*), el ratón topo de Chiloé (*Notiomys valdivianus chiloensis*), el ratón arbóreo de Chiloé (*Irenomys tarsalis longicaudatus*), el ratón de pié color humo (*Phyllotis micropus fumipes*), el monito del monte de Chiloé (*Dromiciops australis gliroides*), el chingue patagónico (*Conepatus humboldti*), quique (*Galictus cuja*), el huillín (*Lutra provocax*), el pudú (*Pudu puda*) y la guiña (*Felis guigna*).



Zorro de Chiloé⁹



Monito de Chiloé¹⁰



Pudú

Se observa también una importante masa de animales introducidos, siendo los vacunos, ovinos, porcinos, los perros, los gatos y los caballares las principales especies; en cuanto a los caballares, se produjo una variedad local de menor estatura, el mampato, que es un pequeño descendiente del caballo andaluz, pero de gran resistencia para el hábitat austral. Contrastando con el continente, se debe plantear la inexistencia de pumas, de zorros de los montes y de conejos, estos últimos se encuentran en escasa cantidad como animales domésticos.

⁹ Fuente de la imagen: http://commons.wikimedia.org/wiki/File:Pseudalopex_fulvipes-primer_plano.jpg

¹⁰ Fuente de la imagen: http://commons.wikimedia.org/wiki/File:Monito_del_Monte_ps6.jpg

Los mamíferos no terrestres o no predominantemente terrestres se encuentran representados por la ballena jorobada (*Magnánima megaptera noraenglice*), la nutria de mar (*Lutra felina*) y el lobo marino de dos pelos (*Artocephalus australis*). Algunos avistamientos han demostrado la presencia en el litoral de orca (*Orcinus orca*), cachalote común (*Physeten catadon*) y tonina (*Cephalorhynchus sp*).

Se debe destacar que el mar que circunda el territorio comunal posee una variada y cuantiosa gama de recursos dentro de los cuales es posible distinguir ostras, centollas y otros moluscos y crustáceos, cholgas, erizos, piures, machas, almejas, choros, luce, navajuelas, locos y una diversificada cantidad de peces.

Entre las aves, además de las de corral (gallinas, pavos, gansos, patos y palomas), se distingue el Martín pescador, la garza cuca, los flamencos, loros choroyes, colibríes, carpinteros, el pequeño chucao agorero y el coo o lechuza; el cisne blanco y el más raro el de cuello negro, bandurrias, gaviotas y petreles marinos, jotes carroñeros, patos liles y pájaros niños. En el Parque Nacional de Chiloé y por ende, en la sección correspondiente a Ancud, se han identificado cerca de 110 especies de aves. Muchos de estos animales son subespecies endémicas de la Isla Grande de Chiloé, entre la cuales destacan, diuca de Chiloé (*Diuca chiloensis*), el diucón de Chiloé (*Pyrope pyrope fortis*), el concón de Chiloé (*Strix rufines sanbonni*) y el rayadito de Chiloé (*Aphrastura spinicanda fulva*).

Además de las especies ya mencionadas, destaca la presencia de singulares batracios, cuales son la Ranita de Darwin (*Rhinoderma darwini*), la que trepa por los vegetales en busca de insectos, mientras mantiene sus crías en las fauces y el sapito selvático (*Hylorina sylvatica*).

Es necesario destacar que el huillín, el pudú, la ballena jorobada y la nutria de mar son especies cuya caza o captura se encuentran prohibida a nivel internacional, así como también su comercialización y/o transporte se encuentran, condición que se encuentra registrada en el apéndice I de CITES (Convention on Internacional Trade in Endangered Species). El lobo marino de dos pelos está incluido en el apéndice II de CITES, lo que indica que si bien no está en peligro de extinción, podría llegar a esta situación a menos que su comercio sea estrictamente regulado.

Respecto de la flora, es posible identificar especies arbóreas autóctonas características de este espacio, como es el caso del alerce, especie que alcanza hasta 70 metros de altura; el ciprés, especie de madera de gran calidad; el mañiu, el roble, el tepú, el avellano, el huahuán, usado en la construcción de embarcaciones; el ciruelillo de fina madera; el coihue y muchas otras especies endémicas de la Isla.

Entre las plantas típicas, predominan el pangue y las nalcas. También se encuentran presentes arbustos como el arrayán o el romerillo, el helecho arbóreo; mientras que las flores reconocidas corresponden a el tineo, el coicopihue, flor de la botellita, de la *asteranthera oata*.

1.2.3. Geomorfología.

Las planicies litorales de Chiloé corresponden morfológicamente a una estrecha llanura que se extiende desde la Bahía de Ancud en el norte, hasta la Bahía de Tongoy en el sur, en un limitado espacio geográfico de aproximadamente 30 Km. de longitud, en dirección norte - sur. Estas planicies litorales se ven interrumpidas en su desarrollo al sur, por la Cordillera de Piuché, y sólo se restablecen en forma muy disminuida, en la desembocadura del Río Medina.

La planicie comienza en el norte en Punta Corona, punta que cierra la Bahía de Ancud por el N-W. Al sur de la localidad de El Banco, se encuentra la extensa playa de Bahía de Cocotué, la que genera una costa deprimida que se prolonga en ambas orillas de la desembocadura del Río Puntra. Las planicies litorales, en la comuna de Ancud, desaparecen definitivamente al sur de Punta Ahuenco.

Otra macro forma importante presente en la comuna de Ancud, es la Cordillera de la Costa, la cual se extiende desde el extremo norte de la Isla Grande de Chiloé hasta la Península Tres Montes, presentando un carácter insular y de moderada fragmentación tectónica.

La Cordillera de la Costa en esta región alcanza una extensión longitudinal estimada de 560 Km., correspondiendo 60 Km., al sector insular de Chiloé y el resto al área archipelágica comprendida entre la Isla Guafo y Punta Tres Montes, en la península de Taitao.

La comuna de Ancud presenta una variada gama de unidades fisiográficas, las cuales se pueden clasificar en tres grandes categorías: Los núcleos montañosos y colinajes desarrollados sobre rocas metamórficas, volcánicas y sedimentarias; las terrazas y cursos fluviales actuales y holocénicas; y el modelado glacial pleistoceno, esta última categoría, corresponde a un conjunto de geoformas morrénicas y amplias llanuras elaboradas durante las últimas tres glaciaciones que han afectado el área comunal durante el Cuaternario, especialmente la localidad de Chacao.

Estas tres grandes categorías a su vez se han visto afectadas por retoques marinos y lacustres generando estrechas plataformas marinas y lacustres escalonadas que de manera discontinua aparecen en la costa comunal. Posteriormente la transgresión marina postglacial ha permitido el desarrollo de cordones litorales, playas y acantilados, los que aparecen con distinto grado de desarrollo en la zona costera comunal. Sobre estas plataformas bajas se distinguen, en el sector occidental de la comuna, dinámicos campos de dunas, como por ejemplo en el sector de Mar Brava y Polocue.

1.2.4. Hidrografía.

Por el hecho de que el Seno de Reloncaví y los golfos de Ancud y Corcovado son la prolongación sumergida de la depresión intermedia de Chile y que la Isla Grande se vertebró a lo largo de los remanentes de la Cordillera de la Costa que afloran en ella, se consideran sus sistemas hidrográficos como cuencas costeras, a pesar de que el archipiélago de Chiloé, particularmente la Isla Grande, es considerado por muchos autores bajo el concepto geográfico de Norpatagonia.

De las 56 hoyas hidrográficas de ríos o cursos independientes presentes en la Isla Grande, cinco tienen desagüe hacia el norte, hacia la Bahía de Ancud y el Canal de Chacao, siendo la mayor la del río Pudeto. Las cuencas menores corresponden a los ríos Huicha y Guyundén, que se sitúan al oriente de la desembocadura del Pudeto que queda al centro de esa costa, y el río Quilo, que desagua en el extremo noroccidental de la isla hacia el Golfo de Quetalmahue. Se trata de ríos de corto recorrido con hoyas muy pequeñas.



Río Pudeto¹¹

La cuenca del río Pudeto es la más importante en el contexto comunal seguida por la del río Chepu, ambas hoyas corresponden a redes dendríticas, siendo esta última una de las más importantes de la Isla de Chiloé. El río Pudeto drena un área de 843 km² y tiene por base de equilibrio la Bahía de Ancud, donde forma un estuario de 1.500 metros de ancho, 13 kilómetros de longitud y 21 km² de extensión, navegable solo para embarcaciones menores; sufre las fluctuaciones de las mareas, que aquí tienen oscilaciones diarias de mucha amplitud (de 5 a 7 m); el vaciamiento o la llena pasa por una boca relativamente estrecha de unos 120 metros de ancho. Contribuyen a formar el río Pudeto los ríos Quempillén, Huillinco, Llanco, Negro, Coquiao o Mallamó y San Antonio, primer tributario de importancia de la hoya en atención a su caudal, el cual drena su parte occidental.

El río Negro, tributario del Pudeto, drena una extensión de 482 km², nace al sur, en una zona pantanosa, como emisario de la pequeña laguna Los Caulles. El recorrido total de este río asciende a 58 Km. Con rumbos variables y forma en su desembocadura una especie de delta de cinco brazos en un terreno aluvial anegadizo. Casi junto al Negro, en la llanura anegadiza, se suma al Pudeto el estero Quichitúé, aledaño al caserío de este nombre.

¹¹ Origen de la imagen:

http://upload.wikimedia.org/wikipedia/commons/thumb/2/22/R%C3%ADo_Pudeto_desde_Huaihu%C3%A9n.jpg/800px-R%C3%ADo_Pudeto_desde_Huaihu%C3%A9n.jpg

El río San Antonio, también tributario del Pudeto, nace al norte de la línea divisoria de aguas con la cuenca del Puntra, y drena un área de 123 km² tras un recorrido de 15 Km., desemboca en una gran vega en el extremo SW del estuario. Tiene también pocos afluentes, entre ellos el río Compañía y el estero Coipomó o Calonje, que drena el sector montañoso al NW de la cuenca.

Además de los ríos ya mencionados, existen otros que desaguan al mar interior en el Golfo de Ancud. Estas cuencas hidrográficas con desagüe en el mar interior en la costa oriental de la Isla Grande son muy pequeñas, con emisarios que más que ríos son esteros de reducido desarrollo; esto se debe a que la divisoria de aguas entre las cuencas de occidente y de oriente se encuentra situada muy cercana de la costa oriental, a veces a 2 o 3 kilómetros. Entre estas cuencas pequeñas, destaca la del río Colú, que es el emisario del lago Popetán. Otros esteros de menor longitud corresponden a Los Patos, el estero Hueihue y el estero Chacao que tiene una extensión aproximada de 1 Km.

1.3. Breve historia de la comuna de Ancud.

1.3.1. Los primeros habitantes de Chiloé.

El territorio sobre el cual se asienta la actual comuna de Ancud ha estado habitado desde tiempos inmemoriales, mayoritariamente por grupos nómades dedicados a la caza, pesca y recolección costera, esto último testificado por numerosos conchales.

Algunos de los grupos indígenas que se localizaron en la isla fueron los chonos, poyas, huilliches, cuncos. Los chonos fueron invadidos y asimilados, en parte, por los huilliches, provenientes del territorio continental al norte del Canal de Chacao, los que posteriormente se auto denominaron cuncos.

Conforme a su patrón económico y nivel de estructura social, los cuncos han sido calificados como pescadores y horticultores agrupados en tribus sedentarias. Se estima que en el Siglo XVI alcanzaban a unas 80.000 personas.

Las principales actividades agrícolas de los cuncos, consistían en cultivos de papa, el frijol y la quínoa (otros productos como semilla de trigo, cebada, avena, linaza, ajos, cebollas, arvejas, fueron introducidos por los españoles).

Para comunicarse entre las diversas islas y para sus viajes al continente, se servían de pequeñas embarcaciones (bongos y dalcas). Estos antecedentes nos señalan una ocupación costera del archipiélago, con pocos asentamientos permanentes que posibilitaran una estructura social, económica y política, más compleja.

1.3.2. La invasión española.

Los primeros reconocimientos por mar de la zona insular por parte de los invasores españoles, fueron realizados por Alonso de Camargo en 1540; más tarde, en 1545, Francisco de Ulloa en expedición hacia al Estrecho de Magallanes, reconoció la costa de la isla y los archipiélagos vecinos, siendo catalogado como descubridor y primer explorador de Chiloé.

Otros viajes fueron el de Juan Ladrilleros en 1557, García Hurtado en 1558 y Martín Ruiz de Gamboa (fundador de la ciudad de Castro) en 1567, quién anexó definitivamente el archipiélago a la Corona Española, llamándolo Nueva Galicia. La anexión del nuevo territorio, fue relativamente tranquila y sin situaciones bélicas notables, debido a la escasa oposición presentada por los habitantes originarios.

Administrativamente el archipiélago de Chiloé, estuvo desde su descubrimiento bajo la jurisdicción del Reino de Chile. Las dificultades en las comunicaciones y la dependencia establecida a través del Real Situado, generaron su tardía incorporación al Virreinato del Perú (1767).

Desde su conquista hasta 1598, Chiloé se comportó como Frontera Abierta, esto es, espacio en proceso de colonización franco por parte de españoles, los cuales impulsaron nuevas conquistas hacia los territorios australes, lo que afianzaría la expansión y conquista del Estrecho de Magallanes.

1.3.3. La colonia.

Desde su conquista en 1567, Chiloé presenta un poblamiento inestable incrementándose desde que se transforma en Frontera Cerrada, luego de la Rebelión General India de 1598 - 1604.

Durante los siglos coloniales la micro región chilota, evidenció una existencia pastoril, determinada por su condición periférica dentro de un esquema político, donde el propio Reino de Chile ocupaba un lugar marginal.

Chiloé se convirtió en el centro para promover nuevos frentes misioneros hacia los canales australes y las comarcas transandinas, a través de la Misión Circular iniciada anualmente por los Jesuitas, sobre todo en los siglos XVII y XVIII.

La vida social, se regía por un paternalismo de corte medieval y la economía no superaba el nivel aldeano dinamizado por la pesca artesanal, la explotación masiva del bosque nativo y las artesanías que sustentaban un comercio muy deficitario con el Perú. Desde Lima se recibía géneros, tabaco, sal, azúcar, añil, agujas, ají y productos europeos a cambio de jamones, ponchos, tejidos, tablas de alerce, ciprés, pescado seco y sardina.

Las comunicaciones se hacían exclusivamente por mar, los caminos interiores de uso estacional, eran inexistentes debido al hacinamiento poblacional en las costas y la densidad del bosque nativo.

El siglo XVII, comienza con un cambio que produce un quiebre en la fisonomía social, cultural, político y económica, esto es el paso de una Frontera Cerrada que significa la ruptura del vínculo con Chile, en el sentido que no sólo recibía el flujo de nuevos inmigrantes españoles, sino que también se impusieron restricciones a la salida de la población asentada en Chiloé.

La característica del siglo XVII es la tendencia al despoblamiento total de españoles e indios, generada por la medida anteriormente señalada (inicio de Frontera Cerrada) que dejaba a Chiloé en la más completa incomunicación, sobreviniendo la extrema pobreza y la exposición constante de los asentamientos a ataques extranjeros, tanto de corsarios como piratas interesados en el territorio.

La población insular, numerosas peticiones que llegaban al Cabildo de la ciudad de Castro, solicitando el despoblamiento de la isla, pero el criterio estratégico primó en la corte, manifestándose la Corona favorable a la conservación del territorio. El estado posteriormente tomó medidas tendientes a controlar el abandono, prohibiendo licencias a particulares para que dejaran el archipiélago.

Sin embargo, éstas medidas no fueron suficientes para impedir la salida, pues habían vías marítimas que posibilitaban el embarque de la población en los navíos de comercio, además de la vía terrestre (el camino de Vuriloche) que comunicaba a Chiloé con la comunidad jesuita de Nahuelhuapi, que permaneció transitable hasta 1718.

Así los acontecimientos que se suceden en el XVII nos sitúan en un contexto social donde decae la calidad de vida de los asentamientos que ocupan el poco suelo disponible en el archipiélago. Los minifundios con suelos cultivables, no son suficientes para la autosustentabilidad del archipiélago, agudizando aún más el problema económico generado, por la imposibilidad de comerciar abiertamente con las demás agrupaciones indianas de la época.

La idea de conservar territorios estratégicos por parte de la Corona española, dará pie a nuevos criterios de fundación, que en la planificación de las futuras ciudades se manifestará desde un principio por su marcado origen defensivo, iniciándose en el siglo XVIII el período de las fortificaciones, siendo en este contexto cultural en el que se enmarca la fundación de Ancud.

1.3.4. Siglo XVIII: Etapa de las fortificaciones, fundación de la ciudad de San Carlos de Ancud.

El siglo XVIII traerá consigo variados intentos ingleses de ocupación de algunas islas, hecho que alarmó a la corona española, la cual comenzó a evaluar el valor estratégico y la indefensión de algunas ciudades, que determinarán a partir de la segunda mitad del siglo, un proceso de creciente ponderación, concretada tanto en una variada suerte de medidas administrativas, como desde luego, en su fortificación.

Entre las primeras medidas, nos encontramos con su separación de la jurisdicción de Chile y anexión al Virreinato del Perú, efectuada por Real Despacho el 15 de Octubre de 1768.

En el siglo XVIII prosiguen las solicitudes de despoblamiento de la provincia, pero sólo de algunos espacios del territorio, esgrimiendo razones de pobreza, distancia y aislamiento, además del peligro y la inseguridad externa como eco a la Rebelión India de 1712.

A pesar de las emigraciones de españoles, la población se incrementó sobre todo en el grupo mestizo que sumados a los indios, arrojaban unos 10.000 habitantes a fines de siglo.

Así en la segunda mitad de este siglo, la Corona trata de conciliar el despoblamiento parcial con un mayor esfuerzo en la conservación de la provincia, hecho que se verifica desde 1768 con la fundación de San Carlos de Ancud, con la fortificación de la Boca del Canal de Chacao y con el cambio de dependencia de Chiloé.

Geopolítica y estratégicamente, Chiloé era la más remota provincia española ultramarina, al ser punto obligado de recalada de las embarcaciones que transitan a través del Estrecho de Magallanes. Por lo anterior, es que los reyes de España aseguraron un punto seguro de recalada para sus naves. Al verificar que ni Chacao, Calbuco, ni Castro, cumplían las condiciones de ser puertos comerciales y militares a la vez, se le encomendó Carlos Beranguer fundar la población de San Carlos, hoy Ancud. Situación que se definió con una real orden de 20 de Agosto de 1767, la cual mandaba ocupar definitivamente aquel puesto y fortificarlo. Para que esta empresa no sufriera retrasos, el Virrey del Perú, procedió a trasladar a los habitantes de Chacao (unos 50 soldados de caballería y sus respectivas familias) a la villa de Ancud el 20 de agosto de 1768.

En los lineamientos planimétricos la traza, debía ofrecerse una disposición simétrica, dividiendo en seudos sectores el estamento militar del civil. Los militares vivían a una distancia de 250 varas del fuerte para facilitar su función en caso de emergencia, en tanto el resto de los vecinos ocupa una llanura que está sólo dividida por un arroyo cercano al mar y contiguo a dos caletas para su tráfico y comercio. Las casas eran en general ocupadas entre noviembre y abril, en el invierno volvían a sus

estancias, chozas o a Castro. En la práctica, la traza ortogonal deseada por el fundador se adaptó a la irregularidad del terreno, abandonando la clásica cuadrícula.

En 1787 se construye el Camino de Caicumeo, el cual une Ancud y Castro, siendo el primer intento por ocupar el interior de la isla; se concreta también una de las más importantes medidas estratégicas, la construcción del Camino Real, en 1787, entre las plazas de Valdivia y Chiloé, primeros puertos con los que se encuentra el enemigo luego de doblado el Cabo de Hornos. Esta medida, sirvió para el abastecimiento de ambos lugares a través del poblado de Osorno, el que actuaba como nexo.

Las rigurosas condiciones de clima insular, al igual que la endémica pobreza del territorio fueron en ese momento graves obstáculos para el definitivo poblamiento de Chiloé.

El fuerte Real de San Carlos, se convirtió en un Sistema Articulado de Defensa que se materializó durante el final del siglo XVIII y principios del XIX. El sistema, estaba además constituido por la defensa del Canal de Chacao y el puerto interior de Castro.

El conjunto principal estuvo constituido por el puerto de San Carlos con puestos repartidos en un amplio radio de costas y territorios intermedios, estos son:

- Fuerte Real (fuerte fundacional de la ciudad de Ancud),
- Agüi (S. XVIII, emplazada en el ángulo nororiente de la Península de Lacuy),
- Batería Barcacura (S. XVIII , emplazada para la defensa del surgidero en el extremo sureste de la Punta de Lacuy),
- Poquillihue (construida entre 1779-1781),
- El Muelle (1779, ubicada en la parte sureste de la caleta desembarcadero del poblado),
- Campo Santo (S. XVIII),
- Fuerte San Antonio (construido en 1820, ubicada frente al Fuerte Agüi),
- Batería La Corona (S. XVIII, ubicada en el extremo noreste de la Península de Lacuy),
- Chaicura (S. XVIII) y
- Batería Punta Teque (cercana al fuerte Real) .

Este conjunto, proyectado como un perfecto mecanismo defensivo, tenía sin embargo graves limitaciones, como es el caso de la ubicación del surgidero. Sin embargo, la mayor defensa del conjunto resultaba ser el clima, las corrientes y los obstáculos naturales.

En el contexto general, Chiloé distaba mucho de ser una zona de tránsito, como son normalmente los territorios continentales, ni tampoco una región terminal donde concluyen las oleadas migratorias, por el contrario, se constituyó en un enclave y frontera cerrada, territorio rodeado de pueblos, cuya vida se desenvolvía hacia el interior, en un proceso de continuos intercambios con la población india.

Económicamente Ancud y Chiloé, en general, fueron un verdadero feudo que explotaron los comerciantes de Lima y las primeras autoridades coloniales que gobernaron la provincia. El intercambio de productos como maderas, ponchos, jamones, pescado, mariscos, etc., que se efectuaba en el puerto de Ancud, se convertía en un comercio leonino, producto de un monopolio donde el isleño no podía equilibrar sus gastos con sus ingresos.

Los productos de primera necesidad llegados del Perú, eran cotizados a precios muy altos en proporción al cambio con los productos del archipiélago. Esta situación provocaba que los isleños emigraran temporalmente a otras localidades (Antofagasta, Valparaíso, Valdivia, Magallanes y Argentina), perjudicando la economía doméstica y pública.

El siglo XVIII es de gran importancia, ya que marca otros criterios para el surgimiento de las ciudades, donde el paisaje y las condiciones naturales del lugar elegido eran determinantes. No eran ciudades de un sólo propósito, debían ser más integrales (defensivas y comerciales a la vez). De esta forma, San Carlos se constituyó por sus cualidades naturales en un importante puerto y circuito estratégico de defensa, comenzando los primeros indicios de ocupación de la Península de Lacuy, territorio donde se emplaza la Playa de Lechagua que tendrá una importancia histórica creciente (como fondeadero, puerto y playa).

1.3.5. Siglo XIX : Independencia de Chiloé.

El movimiento revolucionario que venía generándose en Chile cuya primera manifestación práctica fue el 18 de septiembre de 1810, pasó inadvertido en Chiloé por largo tiempo, ya que este territorio estaba padeciendo en grado superior del mismo problema de siglos anteriores, la incomunicación.

Hubo temporadas hasta de seis meses y más, en que no arribó un sólo barco mercante al puerto de San Carlos. Esta circunstancia y el sigilo con que procedieron las autoridades realistas en orden a impedir que las noticias revolucionarias las conociera la población, explican esta situación. Sólo entre fines de 1812 y a principios de 1813, Perú, reclutó gente de la isla con la intención de someter Chile y Argentina.

Esta situación dejó al archipiélago con una economía altamente precarizada, el comercio limitó sus transacciones, decayendo a un extremo lamentable por la escasez de naves con que transportar las maderas y productos agrícolas. Bajo el panorama antes descrito, llegó el archipiélago a su independencia, donde Ancud y sus alrededores presenciaron el desarrollo de trascendentes hechos. Es así, que en 1826 la expedición comandada por el propio Director Supremo Ramón Freire, se apoderó de los fuertes Agüi, Punta Corona y de las posiciones artilladas Chaicura, Balcacura y Puquillihue, hasta conquistar la plaza de San Carlos y provocar la derrota del ejército realista al mando del brigadier español Antonio de Quintanilla.

El 19 de enero se ratificaba la rendición, junto al río San Antonio y el día 22 se proclamó la independencia del archipiélago y su incorporación al territorio nacional.

Según la ley promulgada el 30 de agosto de 1826, Chiloé formó una de las 8 provincias en que fue dividido el territorio nacional, involucrando los departamentos de Ancud (capital), Calbuco, Carelmapu, Castro, Chacao, Chonchi, Dalcahue, Lemuy, Quenac y Quinchao. Por Decreto Supremo del 28 de febrero de 1855, los 10 departamentos anteriores quedaron reducidos a 4: Ancud (capital), Castro, Quinchao y Carelmapu.



San Carlos de Chiloé, 1833¹²

Chiloé ha soportado postergaciones desde larga data. En poder del Perú, los virreyes la ambicionaron por sus condiciones estratégicas de primer orden; pero la explotaron comercialmente desatendiendo absolutamente los servicios públicos, situación que no se modificó significativamente bajo el dominio del Estado de Chile.

Por lo antes planteado, y por ser Chiloé el puerto más distante del centro administrativo político de la República, fue quedando postergado en términos de implementación de los servicios fiscales.

A mediados de siglo, la población de la provincia alcanzaba unos 40.000 habitantes, ocupando las mismas áreas tradicionales, donde un alto porcentaje de población posee tierras, pero limitadas a pequeñas superficies. En el caso de, las tierras boscosas del interior, permanecieron desocupadas hasta la mitad del siglo.

El proceso de empequeñecimiento de las propiedades rurales estaba alcanzando su punto más alto, situación que provocó la emigración de chilotes hacia tierras australes, proceso que aumentará en su flujo durante el siglo XX .

¹² Origen de la imagen: http://simbolospatricos.cl/albums/userpics/10001/normal_D00000129.jpg

1.3.6. Siglo XX : Pérdida del protagonismo político - administrativo y marítimo .

A fines del siglo XIX, cuando el gobierno de la época optó por privilegiar la colonización en el sector de Los Lagos y creó la provincia de Llanquihue (22 de octubre de 1861), con su capital Puerto Montt (ciudad que ya había sido fundada por don Vicente Pérez Rosales en febrero de 1853), provocó un desarrollo explosivo del sector; fundamentalmente constituido por valiosos centros agrícolas. Sin embargo fue el ferrocarril, en último término, el cual dio el puntapié final para el incremento de capitales y explotación de industrias. Este nuevo medio de transporte, permitió unir las riberas del Reloncaví con la frontera araucana y los campos intermedios de Osorno y la Unión.



Muelle de Ancud, 1920¹³

El comercio del archipiélago, orientó sus actividades hacia este puerto y pronto la rapidez de sus comunicaciones con Valdivia, el centro y norte del país, les permitió colocarse en un sitio de privilegio dentro de la red nacional, restándole importancia estratégica y económica al Puerto de Ancud.

¹³ Fotografía donada por Don Enrique Caro Bahamonde a "Memorias del Siglo XX"
<http://www.memoriasdelsigloxx.cl/publicTemaDetalle.php?idtema=5&idmulti=1249&formato=JPG>

Posterior a 1960, con la construcción de la carretera Panamericana que unía los principales puntos del país, la ciudad de Puerto Montt se constituye como un centro económico y comercial de relevancia nacional, rol que se conserva hasta nuestros días.

Otro antecedente que explica la pérdida del protagonismo del puerto comercial de Ancud, ocurrió en 1914 con la apertura del Canal de Panamá, que uniría el Océano Atlántico con el Pacífico, hecho que sólo era posible anteriormente vía Estrecho de Magallanes. Esta situación profundiza el aislamiento de Chiloé.

La pérdida de éste flujo y conexión, causó graves problemas en la economía no sólo de San Carlos de Ancud, sino en todo el archipiélago.

Desde el punto de vista político administrativo, la Provincia de Chiloé ha sufrido constantes transformaciones. Luego de su independencia (1826) y hasta 1853 fue una de las 8 provincias en que fue dividido el Territorio Nacional (limitando por el norte con la provincia de Valdivia y por el sur con el Cabo de Hornos), pero a partir de esta fecha, una serie de decretos cambiaron sus límites naturales llevándola hasta lo que es hoy.

Los departamentos de Ancud, Calbuco, Carelmapu, Castro, Quinchao, Chonchi, Dalcahue, Lemuy y Quenac, que por ley del 30 de agosto de 1830 constituían la provincia en su parte continental e isleña, quedaron reducidas a sólo 5: Calbuco, Carelmapu, Ancud, Castro y Quinchao.

La división inconsulta que se hizo del territorio chileno por el decreto con fuerza de ley N° 8582 del 30 de Diciembre de 1927, altera definitivamente su fisonomía administrativa y política, refundiéndola con Llanquihue en una sola entidad, llamada Chiloé, recuperando sus antiguos territorios coloniales, pero perdiendo su histórica Capital, quedando Ancud convertida en una Gobernación .

Ancud, vuelve a recuperar la condición de capital para perderla nuevamente en 1976, situación que será definitiva con la nueva Regionalización de 1979, que deja a Puerto Montt como Capital Regional y a Castro como Capital Provincial.

1.4. Demografía.

La población actual de la comuna de Ancud, de acuerdo con cifras preliminares, no oficiales, de los resultados del Censo de Población y Vivienda 2012, llegaría a los 40.678 habitantes, significando respecto del año 2002, un crecimiento intercensal de un 1,8%, cifra menor al crecimiento provincial que alcanzaría un 7%.

A pesar de este menor crecimiento, Ancud sigue siendo junto con la comuna de Castro, uno de los territorios de mayor concentración poblacional de la Isla de Chiloé, posición que se sostiene durante los últimos cien años, tanto para la población de áreas urbanas como para la que habita en áreas rurales. Es más, en base a las cifras disponibles se puede subrayar que si Castro es el principal centro urbano de la Isla de Chiloé, Ancud es el mayor sistema rural, condición que constituye al mismo tiempo, una fortaleza y una oportunidad que debe ser desarrollada y gestionada.

Cuadro N°1
Población urbana, rural y total comunas de la Provincia de Chiloé, 1982-2012¹⁴

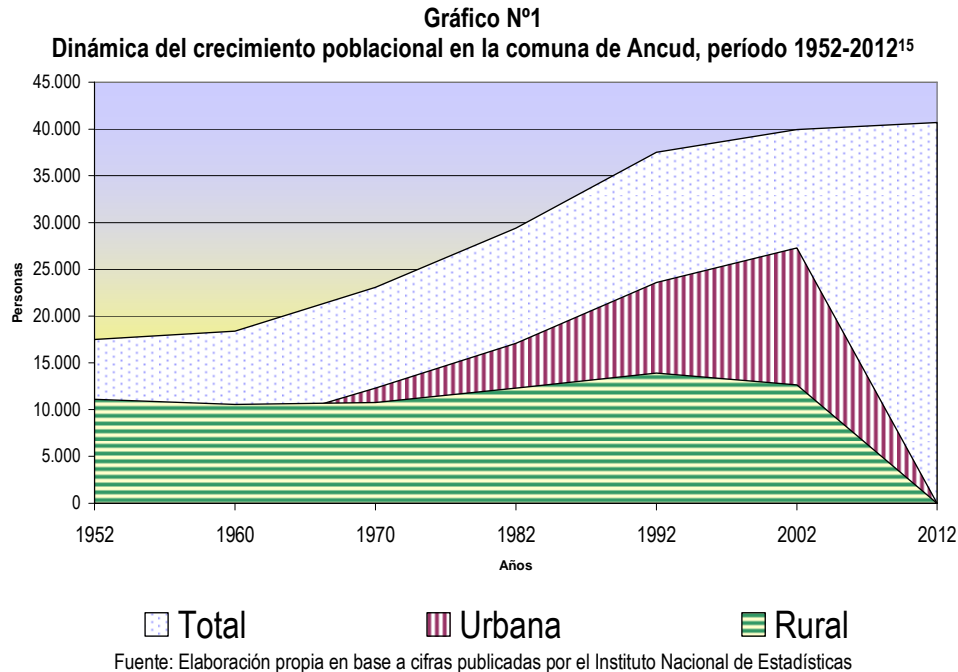
COMUNAS	POBLACION URBANA			POBLACION RURAL			POBLACION TOTAL			
	1982	1992	2002	1982	1992	2002	1982	1992	2002	2012
Castro	16.891	20.634	29.148	10.093	9.297	10.218	26.984	29.931	39.366	43.306
Ancud	17.098	23.148	27.292	12.325	14.368	12.654	29.423	37.516	39.946	40.678
Chonchi	2.139	2.898	4.588	7.455	7.729	7.984	9.594	10.627	12.572	14.104
Curaco de Vélez	296	-	-	2.759	3.021	3.403	3.055	3.021	3.403	3.585
Dalcahue	946	2.272	4.933	4.902	5.491	5.760	5.848	7.763	10.693	13.254
Puqueldón	181	-	-	4.193	4.248	4.160	4.374	4.248	4.160	4.077
Queilén	887	1.329	1.912	3.866	3.623	3.226	4.753	4.952	5.138	5.165
Quellón	3.517	7.545	13.656	6.689	7.510	8.167	10.206	15.055	21.823	25.496
Quemchi	985	1.398	1.665	8.437	6.790	7.024	9.422	8.188	8.689	8.367
Quinchao	1.825	2.484	3.452	7.230	6.604	5.524	9.055	9.088	8.976	8.173
TOTAL	44.765	61.708	86.646	67.949	68.681	68.120	112.714	130.389	154.766	166.205

Fuente: Elaboración propia en base a cifras publicadas por el Instituto Nacional de Estadísticas

La dinámica del crecimiento poblacional de Ancud, en el período 1952-2012 muestra un aumento sostenido hasta el año 1992, a una tasa promedio total de un 21%, influenciado fuertemente por un crecimiento urbano a una tasa del 39% y también una tasa media de crecimiento de la población rural del 6%. Después del año 1992 el crecimiento total se desacelera, al mismo ritmo que se frena

¹⁴ Cifras para el año 2012, corresponden a cifras publicadas preliminarmente por el Instituto Nacional de Estadísticas, tienen carácter provisorio, no oficial.

la tasa de crecimiento urbano, se recoge la influencia negativa de un decrecimiento de la población rural.



Como se señaló, la mayor concentración de población rural de la Provincia de Chiloé en la comuna de Ancud constituye una fortaleza y una oportunidad, para fundar y expandir un estilo de desarrollo sustentable que signifique mayor bienestar para las presentes y futuras generaciones; en este contexto, urge contribuir al mejoramiento de las condiciones de vida de la población rural, principalmente en lo relacionado con obras de saneamiento y de mejoramiento de caminos, así como también, con el apoyo a los productores y trabajadores rurales, todo ello con el fin de detener el éxodo rural, pues en definitiva significa una pérdida de bienestar no solo para las comunidades rurales si no también, para la población de la ciudad, en la medida que este éxodo significan nuevas viviendas y por ende una mayor demanda por obras de infraestructura, equipamiento y servicios, que no siempre es posible cubrir a igual ritmo que el crecimiento de la demanda.

Para observar la dimensión de la transmisión de población desde el área rural de la comuna a su zona urbana, podemos recurrir a las cifras de los censos de población de los años 1992 y 2002, mismas que se presentan en el cuadro N°2.

¹⁵ Año 2012 corresponde a cifras INE, preliminares no oficiales; no se cuenta con información para las áreas urbana y rural.

Cuadro N°2
Dinámica del crecimiento poblacional comuna de Ancud por distritos censales período 1992-2002

Distritos Censales	Distribución de Población 2002		Censos		Variación 1992-2002	
	Urbana	Rural	1992	2002	Absoluta	Porcentual
Cuarteles	100%	0%	11.666	13.328	1.662	14%
Intendencia	96%	4%	12.311	14.497	2.186	18%
Quempillén	0%	100%	627	426	- 201	-32%
Pumanzano	0%	100%	2.424	2.190	- 234	-10%
Degañ	0%	100%	1.112	1.013	- 99	-9%
Puntra	0%	100%	378	341	- 37	-10%
Coipomó	0%	100%	1.555	1.323	- 232	-15%
Pilluco	0%	100%	2.058	1.930	- 128	-6%
Calle	0%	100%	1.784	1.439	- 345	-19%
Pugueñum	0%	100%	1.205	1.131	- 74	-6%
Chacao	0%	100%	2.396	2.328	- 68	-3%
Total	68%	32%	37.516	39.946	2.430	6%

Fuente: Elaboración propia en base a cifras publicadas por el Instituto Nacional de Estadísticas

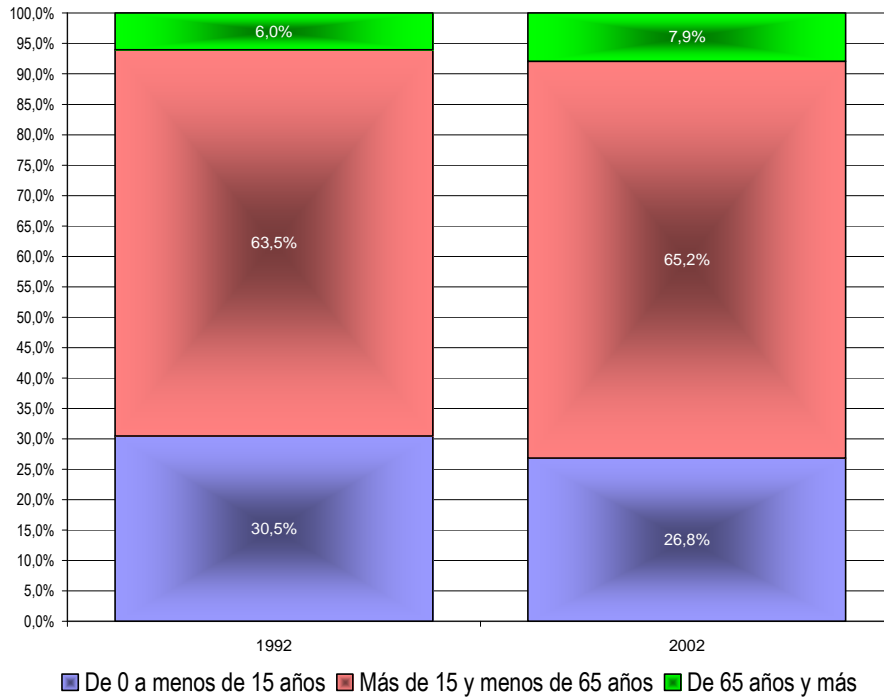
Se observa en el cuadro anterior, que la totalidad de los distritos censales rurales pierden población entre los años 1992 y 2002, mientras que al contrario los urbanos ganan; si bien no tenemos información censal actualizada que permita observar lo ocurrido entre 2002 y 2012, si podemos anticipar que a lo menos se ha mantenido la tendencia, ello en base a la información aportada por los miembros de distintas comunidades que han participado en el proceso de actualización del PLADECO como también de la observación de fuentes indirectas, como es el crecimiento del número de viviendas construidas en el área urbana de la comuna.

Para finalizar esta visión general de la demografía comunal, se hará un repaso respecto de la composición étnica de la población, en consideración de la información disponible a la fecha, cuales son las cifras censales 2002, y estableciendo una comparación con lo observado en el año 1992.

En esta dirección, lo primero es señalar que la comuna presenta entre 1992 y 2002 un aumento en la edad media de su población, reflejando por medio de este indicador que no es ajena al fenómeno de transición demográfica observado en el país, que se expresa en poblaciones relativamente más envejecidas, producto de las tasas de crecimiento de la población, en relación con la disminución de

las tasas de natalidad y el aumento de la esperanza de vida. En el año 1992 la edad media de la población ancuditana¹⁶ llegaba a los 32 años, en 2002 llegaba a los 34 años.

Gráfico N°3
Distribución de la población comunal por grandes grupos de edad, años 1992 y 2002



Fuente: Elaboración propia en base a cifras publicadas por el Instituto Nacional de Estadísticas

Dado que ni las tasas de natalidad han aumentado ni la esperanza de vida ha disminuido, se espera que en la actualidad, la edad media de la población sea mayor a la observada en el año 2002, bordeando los 35 años.

Es significativo subrayar que la edad media de las mujeres, dada su mayor esperanza de vida, es mayor que la de los hombres; por otro lado, no es menos importante considerar que la edad media de la población rural es mayor que la de la población comunal y que la de la población urbana, lo que se explica fundamentalmente por la baja creciente en el número de niños y población joven, dado el continuo éxodo desde el campo a la ciudad.

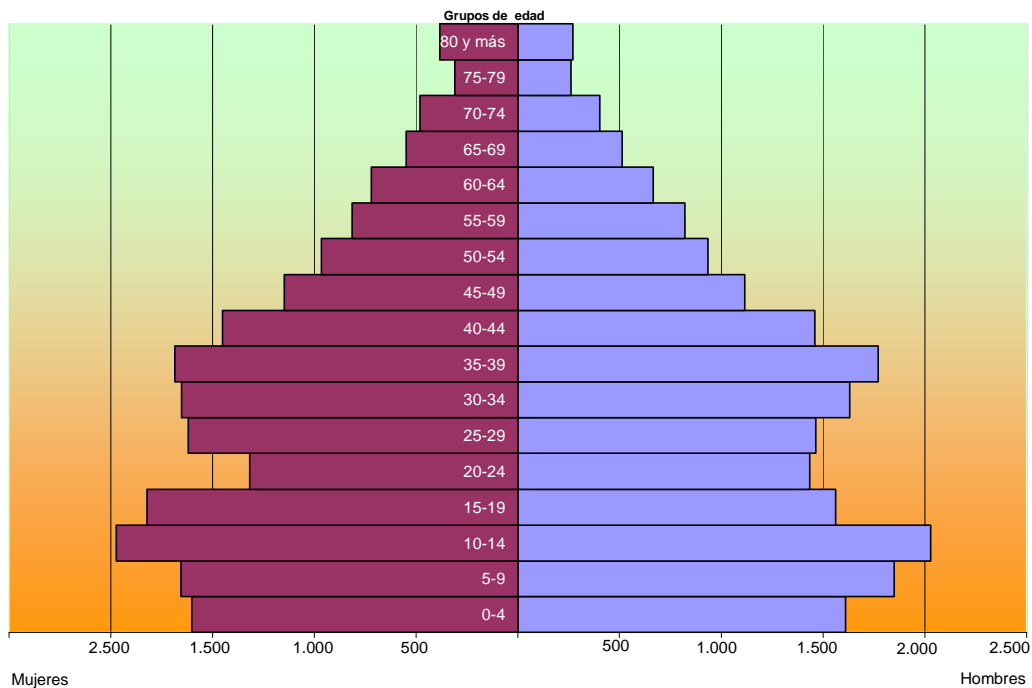
¹⁶ Se calculó utilizando distribución en tres grandes grupos etarios.

Cuadro N°3
Distribución de la población por grande grupos etarios según sexo y localización, urbana o rural.

Área	Sexo	Grupos de edad			Total
		0-14	15-64	65 y más	
Urbano	Hombre	29,3%	64,9%	5,9%	100,0%
	Mujer	26,4%	66,0%	7,6%	100,0%
	Total	27,8%	65,5%	6,7%	100,0%
Rural	Hombre	24,6%	65,1%	10,3%	100,0%
	Mujer	25,0%	64,2%	10,8%	100,0%
	Total	24,8%	64,7%	10,5%	100,0%
Total	Hombre	27,7%	65,0%	7,3%	100,0%
	Mujer	26,0%	65,5%	8,5%	100,0%
	Total	26,8%	65,2%	7,9%	100,0%

Fuente: Elaboración propia en base a cifras del XVIII Censo de Población y VII de Vivienda, INE, 2002

Gráfico N°4
Distribución de la población por grupos de edad, según sexo.



Fuente: Elaboración propia en base a cifras del XVIII Censo de Población y VII de Vivienda, INE, 2002

2. Diagnóstico sectorial.

2.1. Caracterización social de la población.

2.1.1. Indicadores demográficos: Tasa de masculinidad, tasa de dependencia e índice de vejez.

La tasa de masculinidad que mide el número de hombres por cada 100 mujeres, alcanzaba en Ancud, según cifras del Censo 2002 (INE), la cifra de 98,21, inferior al 101,35 de la Región y superior al 97,12 del País.

Por otra parte, la tasa de dependencia, indicador que muestra la proporción de población que depende económicamente de la población activa, es decir cuantos inactivos (población menor de 15 años sumada a la población de 65 y más años) existen por cada 100 activos (población de 15 y más pero menor de 65 años), alcanzaba en la comuna de Ancud, en el año 2002, un valor de 53,3, proyectándose al 2012 a un 49,2, cifras superiores a las observadas a escala regional y nacional; este mayor valor del índice en la comuna.

Consistentemente con lo anterior, en la comuna de Ancud el índice de vejez (adultos mayores) crecería respecto del 2002, año en que era similar al de la Región e inferior al del País. Vale decir, en la comuna habría un mayor número de adultos mayores por cada 100 niños menores de 15 años, indicando que relativamente, en Ancud nacerían menos niños y la población tendría una esperanza de vida mayor, por ende, la población se haría más vieja a un ritmo mayor que en la Región y el País.

Cuadro N°4
Índices de dependencia demográfica y de adultos mayores

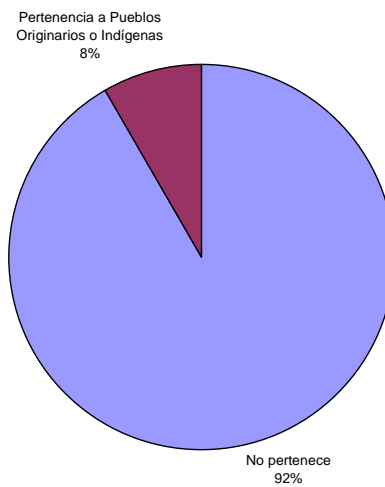
Territorio	Índice Dependencia Demográfica		Índice de Adultos Mayores	
	2002	Proyectada 2012	2002	Proyectada 2012
Ancud	53,3	49,17	29,6	47,27
Región de los Lagos	53,1	46,35	29,6	39,28
País	51	45,5	31,3	43,7

Fuente: Biblioteca del Congreso Nacional sobre cifras del Censo 2002 y proyección 2012, Instituto Nacional de Estadísticas (INE).

2.1.2. Etnia.

De acuerdo con las cifras del Censo del año 2002, el 8,4% de la población ancuditana declaraba ser parte de un pueblo originario o indígena; de ese porcentaje, equivalente a 3.349 personas, un 97,9% correspondía a la etnia mapuche, mientras que de esa proporción, un 49,7% eran personas del sexo femenino.

Gráfico N°5
Comuna de Ancud, distribución de la población por pertenencia a pueblos originarios o indígenas



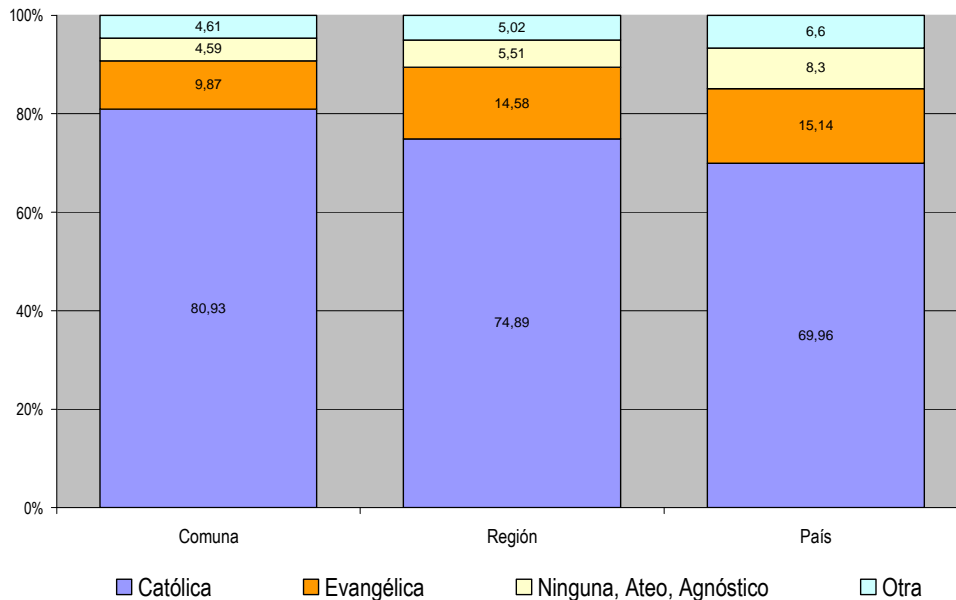
Fuente: Elaboración propia en base a cifras del XVIII Censo de Población y VII de Vivienda, INE, 2002

A escala país, esta misma medición muestra que declara pertenencia a un pueblo originario un 4,6% de la población, mientras que de esa proporción, un 87,3% decía pertenecer al pueblo mapuche; significando entonces, que en la comuna de Ancud la representación de los pueblos indígenas, en general y de la etnia mapuche en particular, es relativamente mayor que en el país en su conjunto.

2.1.3. Religión.

La población ancuditana profesa mayoritariamente la religión católica, en una proporción (80,93%) que es mayor a la observada en la Región y en el País.

Gráfico N°6
Comuna de Ancud, distribución porcentual de la población por religión profesada (2002)



Fuente: Elaboración propia en base a cifras del XVIII Censo de Población y VII de Vivienda, INE, 2002

2.1.4. Pobreza e ingresos.

De acuerdo con lo señalado por el Ministerio de Desarrollo Social, comprenderemos que en Chile, se considera que un hogar está en situación de pobreza extrema si su ingreso per cápita es inferior al ingreso mínimo establecido para satisfacer las necesidades nutricionales de una persona; esto es, al valor de una canasta básica de alimentos. En la encuesta Casen 2011 el valor de esta canasta era de \$36.049 .

Considerando la cifra antes mencionada, un hogar es pobre cuando su ingreso per cápita es inferior a 2 veces el valor de una canasta básica de alimentos en la zona urbana, y a 1,75 veces, en la zona rural. Un hogar se considera afectado por pobreza extrema o indigencia si su ingreso per cápita es inferior al valor de una canasta básica de alimentos.

Para la clasificación de los hogares en estas categorías, el ingreso del hogar se define como la suma del ingreso autónomo del hogar, las transferencias monetarias que recibe el hogar del Estado y una imputación por concepto de arriendo de la vivienda, cuando ésta es habitada por sus propietarios.

Los valores de la línea de pobreza, en el área urbana y rural, eran en el año 2011, respectivamente, de \$ 72.098 y \$36.049. Mientras la línea de pobreza extrema era, de \$36.049 y \$27.778, para el área urbana y rural, respectivamente.

De acuerdo con estos parámetros, se observa para la comuna de Ancud en el año 2011, un aumento de la pobreza en relación a mediciones realizadas en años anteriores, mostrando también indicadores de pobreza ligeramente superiores a los de la Región y el País.

Cuadro N°5
Proporción de población en condición de pobreza comuna de Ancud

Pobreza en las personas	Comuna de Ancud			Territorios (2011)		
	2003	2006	2009	Ancud	Región	País
Pobre Indigente	2,2%	0,8%	0,7%	3,4%	3,1%	2,8%
Pobre No Indigente	8,4%	6,3%	7,4%	12,6%	12,0%	11,7%
No Pobres	89,4%	92,9%	91,9%	84,0%	85,0%	85,6%
Total	100,0%	100,0%	100,0%	100,0%	100,0%	100,0%

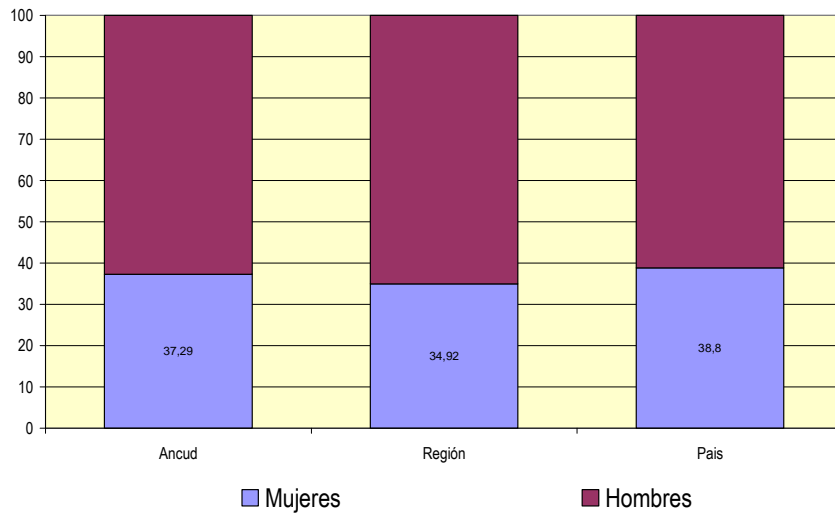
Fuente: Elaboración propia a partir de información publicada por la Biblioteca del Congreso Nacional en base a cifras de la encuesta de Caracterización Social del Ministerio de Desarrollo Social

2.1.5. Hogares con mujeres jefas de hogar.

Los resultados del Censo de población del año 2002, muestran que en la comuna de Ancud, 3.279 hogares tenían por jefe de hogar a una mujer, cifra que equivale a un 29% del total.

En el año 2011, la encuesta Casen estima que los hogares cuyo jefe de hogar es una mujer eran un 37,3% del total; esta proporción, de acuerdo con la misma fuente es superior a la observada en la Región y levemente inferior a la observada en la escala País.

Gráfico N°7
Comuna de Ancud, Región, País: Proporción de hogares con jefatura de hogar femenina (Casen 2011)



Fuente: Elaboración propia a partir de información publicada por la Biblioteca del Congreso Nacional en base a cifras de la encuesta de Caracterización Social del Ministerio de Desarrollo Social

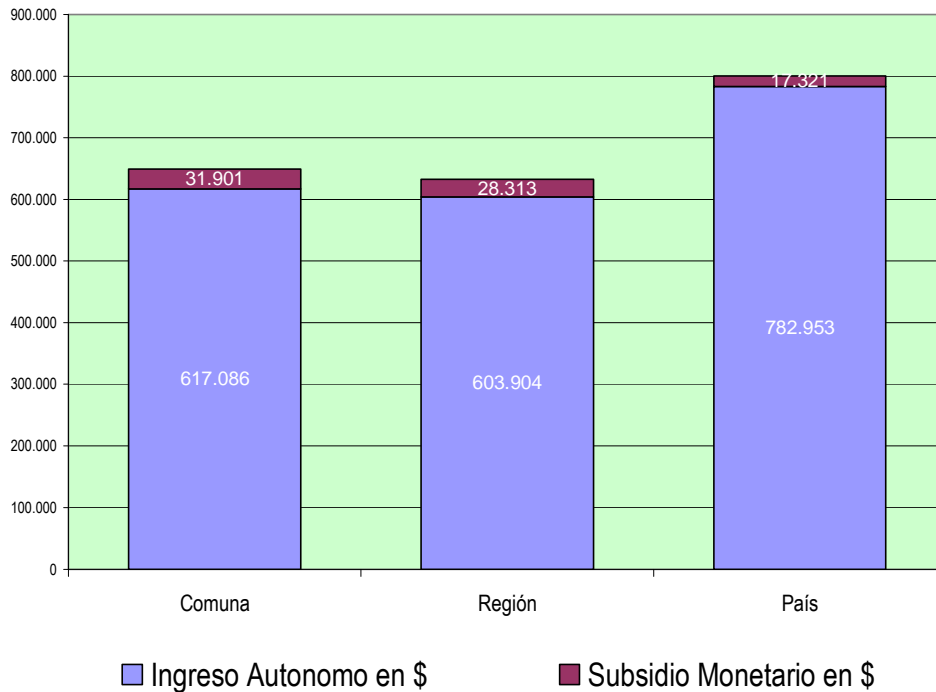
2.1.6. Ingreso de los hogares.

De acuerdo con la encuesta Casen 2011, los ingresos medios de los hogares ancuditanos llegaban a la cifra de \$648.987.-, de esta cifra un 5% correspondía a subsidios monetarios y el otro 95% a ingresos autónomos.

Los ingresos monetarios del hogar corresponden al conjunto de ingresos disponibles; los mismos se componen por los ingresos autónomos, que son aquéllos que son aportados por los miembros del hogar como producto del trabajo remunerado y/o de otras fuentes, y por los que provienen de subsidios monetarios aportados por el Estado.

En comparación con la Región la comuna presenta una cifra mayor en ingresos autónomos y también en los que provienen de subsidios del Estado, implicando un ingreso total también mayor. En comparación con el país, los hogares ancuditanos reciben una mayor cantidad de subsidios del Estado, pero un ingreso autónomo que es menor en un 21% al observado a nivel nacional.

Gráfico N°8
Comuna de Ancud, Región, País: Proporción de hogares con jefatura de hogar femenina (Casen 2011)



Fuente: Elaboración propia a partir de información publicada por la Biblioteca del Congreso Nacional en base a cifras de la encuesta de Caracterización Social del Ministerio de Desarrollo Social

2.2. Vivienda.

2.2.1. Análisis cuantitativo.

Según los datos expuestos en los archivos del Observatorio Habitacional del Ministerio de Vivienda y Urbanismo, fundados en los resultados del Censo 2002, existían en Ancud un total de 10.954 viviendas, para un total de 11.223 hogares, implicando que 269 hogares vivían en condición de allegamiento, si a esa cantidad de hogares allegados se suman las viviendas irrecuperables (296) y los núcleos allegados e independientes¹⁷ (207), se llega que esa fecha el déficit cuantitativo alcanzaba a las 772 unidades.

¹⁷ Es aquel núcleo que habita en el domicilio de un núcleo receptor, que tienen un presupuesto común de alimentación, que habita en una vivienda con hacinamiento y que es independiente económicamente del receptor

A lo anterior se debe agregar el requerimiento de viviendas en consideración del aumento de población. Si suponemos ciertas las cifras preliminares del Censo 2012, la población actual llegaría a 40.678 habitantes, si al mismo tiempo consideramos que son ciertas las estimaciones de la encuesta Casen 2011 respecto del tamaño medio del hogar ancuditano (3,3 personas); entonces la cantidad actual de hogares sería de 12.327, lo que equivaldría, en un escenario sin hacinamiento, a una demanda por igual número de viviendas.

Con la cifras antes expuestas, agregando las estadísticas de edificación aprobada¹⁸, podemos dimensionar cual es la actual condición del déficit habitacional en la comuna

Cuadro N°6

A	Total de viviendas requeridas para los hogares, al año 2012 de acuerdo con estimaciones preliminares de población.	12.327
B	Déficit cuantitativo del año 2002	772
C (A+B)	Total viviendas requeridas al año 2012	13.099
D	Total de viviendas existentes en el año 2002 ¹⁹ , excluidas las viviendas ²⁰ irrecuperables (296)	10.658
E (C-D)	Déficit de viviendas al 2012 en referencia al stock de 2002	2.441
F	Viviendas construidas entre los años 2002 y 2012 ²¹	2.970
G (E-F)	Excedente o sobreoferta de viviendas para población permanente.	(529)

Aún cuando resulte paradójico observar la existencia de una, al parecer, teórica sobreoferta de viviendas en contraste con una real demanda de vivienda social²²; paradoja que crecería si se valida la estimación preliminar realizada por el Censo 2012 (16.245 unidades), debemos considerar que tal paradoja existe, en particular en territorios con vocación turística que atraen demanda por segunda vivienda con fines recreacionales o de renta.

En síntesis, se puede decir que se construyen viviendas, pero no para satisfacer la demanda local de los sectores de menores ingresos de la población, si no para satisfacer la demanda,

¹⁸ Obra nueva y regularización obra nueva, unidades totales vivienda
http://www.observatoriahabitacional.cl/opensite_20080122171214.aspx

¹⁹ Censo de Población y Vivienda 2002, INE

²⁰ Considera viviendas ocupadas con personas presentes, ocupadas sin personas presentes y desocupadas.

²¹ Observatorio habitacional MINVU, <http://www.observatoriahabitacional.cl/default.aspx?link=OpsComplemento>

²² En Ancud a diciembre de 2011, existían 4.625 familias no propietarias con puntaje de carencia habitacional en la FPS, inferior a los 14.557 puntos; de este grupo mayor, cerca del 80% tenía menos de 8.500 puntos.

generalmente externa, por segunda vivienda con fines recreacionales o de renta. Existiría en Ancud un déficit potencial cercano a las 4.500 viviendas para grupos de ingresos bajos y un stock de segunda vivienda cercano a las 4.000 unidades.

2.2.2. Tipología de viviendas.

La evaluación de la tipología de vivienda se orienta a establecer que proporción de las viviendas existentes en determinado momento son irrecuperables. Se asigna la categoría de “Aceptables” a la suma de las viviendas de los tipos casa y departamento en edificio; y la categoría de “Irrecuperable” a la suma de las demás tipologías; en ambos casos, la categorización es independiente de la materialidad o saneamiento de la vivienda.

Cuadro N°7
Tipología de viviendas en la comuna de Ancud, Región y País

Tipo de vivienda	Censo 2002 (%)			Territorios (%) (Casen 2011)		
	Urbano	Rural	Total	Ancud	Región	País
Casa	95,3	95,0	95,2	99,6	98,02	87,21
Departamento en edificio	1,0	0,0	0,6	0	1,11	11,4
Piezas en casa antigua o conventillo	0,5	0,3	0,4	0	0,13	0,32
Mejora, mediagua	2,2	3,5	2,7	0,4	0,75	1,06
Rancho, choza	0,1	0,8	0,3			
Otro tipo de vivienda particular	0,3	0,3	0,3			
Vivienda colectiva (Residencial, Hotel, Hospital, etc.)	0,6	0,2	0,5			
Total	100	100	100	100	100	100

Fuente: Elaboración propia a partir de información publicada por la Biblioteca del Congreso Nacional en base a cifras de la encuesta de Caracterización Social del Ministerio de Desarrollo Social y de las cifras del Censo 2012 (INE)

En consideración de las cifras expuestas en el cuadro anterior, en la comuna existiría, al año 2011, un déficit cualitativo menor que en la Región y el País, o dicho de otra forma, en la comuna de Ancud, la proporción de viviendas en mal estado o no aptas para la habitabilidad, es menor que la Región y el País.

2.2.3. Hacinamiento.

Las cifras de la encuesta Casen de los años 2003, 2006, 2009 y 2011, muestran que en la comuna existe un importante número de hogares que vive en condición de hacinamiento, lo que es un indicador de déficit cualitativo que debe agregarse al déficit de vivienda social descrito en el punto

anterior. Este indicador corresponde a la razón entre el número de personas residentes en la vivienda y el número de dormitorios de la misma, considerando piezas de uso exclusivo o uso múltiple. Contempla las categorías: sin hacinamiento (2,4 y menos personas por pieza), medio (entre 2,5 y 4,9 personas por pieza) y crítico (5 y más personas por pieza).

Cuadro N°8
Hacinamiento en los hogares en la comuna de Ancud

Hacinamiento en los Hogares	Hogares Comuna de Ancud				Territorios 2011 (%)		
	2003	2006	2009	2011	Ancud	Región	País
Sin Hacinamiento	10.847	10.196	12.100	11.603	93,53	92,09	89,8
Hacinamiento Medio	364	1.023	731	765	6,17	7,23	9
Hacinamiento Crítico	47	62	0	37	0,3	0,67	1,1
Total	11.258	11.281	12.831	12.405	100	100	100

Fuente: Información publicada por la Biblioteca del Congreso Nacional en base a cifras de la encuesta de Caracterización Social del Ministerio de Desarrollo Social

Aunque no deja de ser significativo, el nivel de hacinamiento comunal es relativamente menor que en los niveles territoriales superiores, en efecto, mientras que en Ancud un 6,5% de los hogares viviría en condición de hacinamiento, en la Región y en el País, lo harían el 8% y el 11% respectivamente.

2.2.4. Allegamiento.

De acuerdo con la metodología de la encuesta Casen, el allegamiento es la estrategia utilizada por los hogares²³ y núcleos familiares²⁴ para solucionar la falta de vivienda, compartiendo una vivienda con otro hogar o núcleo. La Encuesta Casen identifica los diferentes hogares al interior de una vivienda y los diferentes núcleos al interior de un hogar, así como si son receptores o allegados, y el tipo de allegamiento: allegamiento externo y allegamiento interno.

²³ Un hogar es un grupo de personas, parientes o no, que habitan la misma vivienda y tienen presupuesto de alimentación común o personas que viven solas. Puede ocurrir que uno o más hogares habiten una vivienda; sin embargo, un hogar no puede habitar más de una vivienda.

²⁴ Un hogar puede tener uno o más núcleos familiares. Un núcleo puede estar constituido por un matrimonio o unión de hecho sin hijos o hijastros o por un matrimonio o unión de hecho o un jefe (a) de familia con hijos o hijastros de cualquier estado civil, siempre y cuando estén solos, esto es, sin cónyuge o conviviente o hijos o hijastros. En ambos casos, el núcleo puede también estar constituido por menores de 18 años, parientes o no parientes, que dependan económicamente de la pareja o del jefe de familia y que no tengan ascendientes directos en el hogar y por otros parientes que no tengan ascendientes, descendientes o pareja viviendo en el hogar y que no puedan vivir solos, como por ejemplo personas de edad o con discapacidad.

Cuadro N°9
Condición de allegamiento de los hogares en la comuna de Ancud

Allegamiento en los Hogares	Hogares Comuna de Ancud				Territorios 2011 (%)		
	2003	2006	2009	2011	Comuna	Región	País
Sin Allegamiento Interno	7.972	9.297	10.924	10.308	83,1	86,07	82,9
Con Allegamiento Interno	3.286	1.984	1.907	2.097	16,9	13,93	17,2
Sin Allegamiento Externo	11.068	11.095	12.436	12.001	96,74	97,95	93,3
Con Allegamiento Externo	190	186	395	404	3,26	2,05	6,7

Fuente: Información publicada por la Biblioteca del Congreso Nacional en base a cifras de la encuesta de Caracterización Social del Ministerio de Desarrollo Social

En la comuna de Ancud, un 17% de los hogares viviría en condición de allegamiento interno, cifra superior a la observada en la Región, 14% e inferior a la que se observaba en el país, 17 %. En relación al allegamiento externo, se observa que en la comuna el mismo llega a un 3% de los hogares, cifra superior a la observada en la Región, 2%, e inferior a la observada en el país, 7%.

2.3. Seguridad ciudadana.

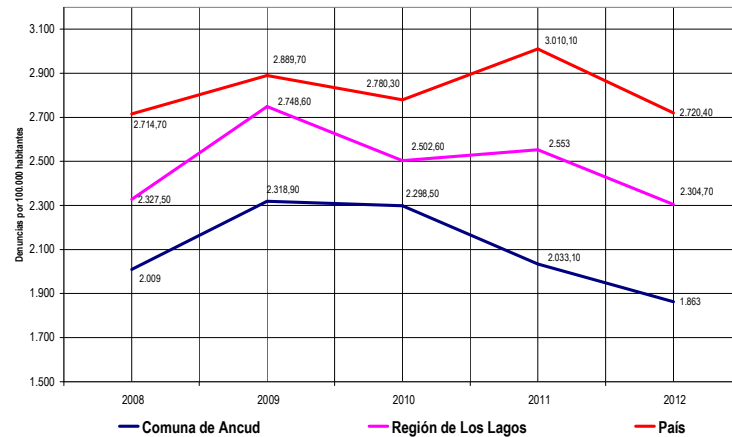
2.3.1. Denuncias

Las cifras que ha continuación se presentan corresponden a información oficial del Ministerio del Interior, tanto para las denuncias de delitos de mayor connotación social²⁵ (DMCS) como para las denuncias de violencia intrafamiliar. Esta información es proporcionada por los registros de denuncias de la Policía de Investigaciones y Carabineros. Es importante mencionar que estas cifras corresponden a denuncias voluntarias hechas por las personas y se expresan, con el fin de hacerlas comparativas, en tasas por cada 100.000 habitantes, por lo tanto, no corresponden exactamente con los hechos registrados si no solo con aquellos que han sido denunciados. Para contextualizar adecuadamente las cifras se debe considerar, que de acuerdo a encuestas de victimización, cerca de un 50% no son denunciados.

Para el caso de los DMCS se observa para la comuna, entre los años 2008 y 2012, una disminución de la tasa de denuncias, pasando de 2.318,9 denuncias por cien mil habitantes a 1.863 en el último año del período. Durante todo el período observado la tasa de denuncias comunales es menor que en la Región y el País.

²⁵ Los delitos de mayor connotación social involucran una serie de delitos en contra de la propiedad, además de homicidio, violación y lesiones, entendiéndose que su comisión acarrea una importante alarma pública.

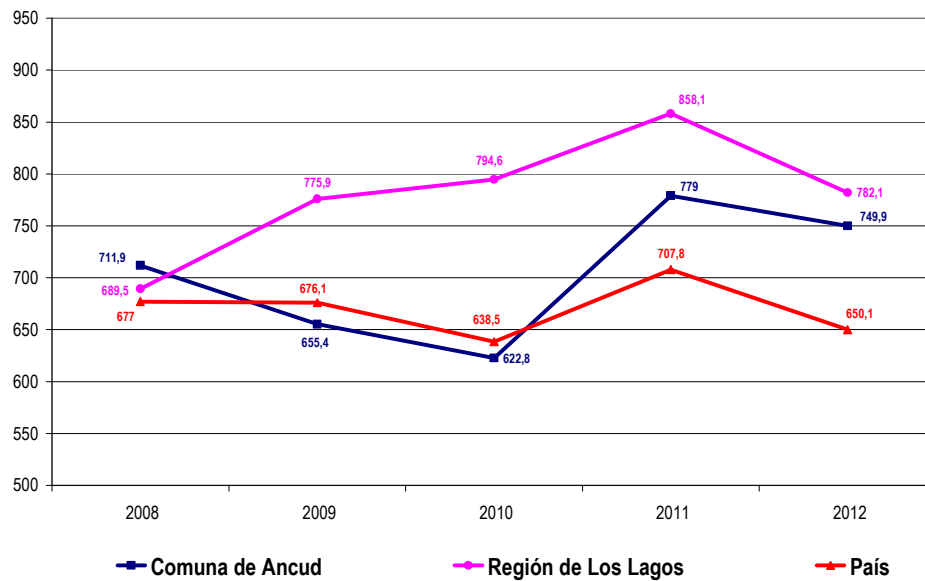
Gráfico N°9
Comuna de Ancud, Región, País: Tasa de denuncias DMCS cada 100.000 habitantes (2008-2012)



Fuente: Elaboración propia a partir de información publicada por la Biblioteca del Congreso Nacional en base a cifras del Ministerio del Interior

En el caso de las denuncias por Violencia Intra Familiar, se observa en la comuna una tasa promedio mayor que la observada a nivel País y menor que la observada a nivel Regional. Es importante hacer notar, que las denuncias por VIF en la comuna de Ancud, también en la Región, tienden levemente al alza, mientras que en el país, se mantienen.

Gráfico N°10
Comuna de Ancud, Región, País: Tasa de denuncias VIF cada 100.000 habitantes (2008-2012)



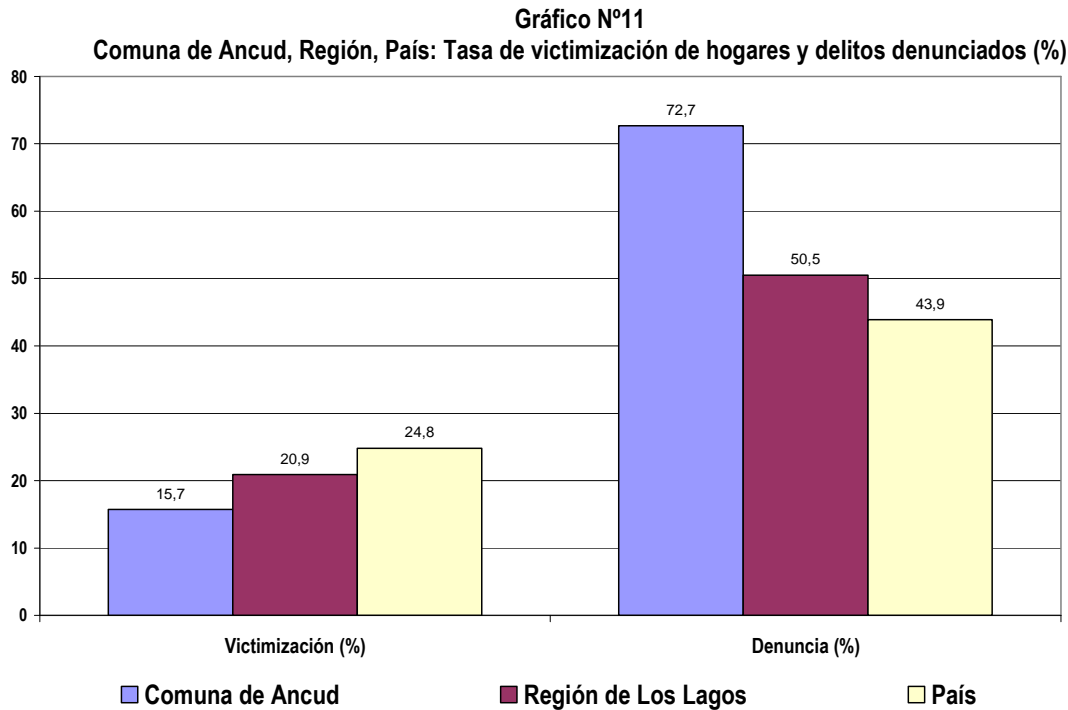
Fuente: Elaboración propia a partir de información publicada por la Biblioteca del Congreso Nacional en base a cifras del Ministerio del Interior

2.3.2. Victimización urbana.

Los resultados de la última encuesta nacional urbana de seguridad ciudadana²⁶ (ENUCS, 2013) muestran que en la comuna existe una menor tasa de victimización en comparación con la Región y el País.

En efecto, frente a la pregunta “Durante los últimos doce meses, ¿usted o a algún miembro de su hogar fue víctima de algún delito?”, un 15,7% de los ancuditanos encuestados responde que si; esta cifra es menor al 20,9% que responde de igual manera en la Región y al 24,8% que también responde afirmativamente en el país.

En la misma encuesta, se pregunta a quienes responden afirmativamente haber sido víctima de delito (directa o indirectamente), si este delito fue o no denunciado. En el caso de Ancud, se recoge que un 72,7% de las personas victimizadas si realizó denuncia, esta cifra es mayor que la observada en la Región (50,5%) y en el País (43,9%).

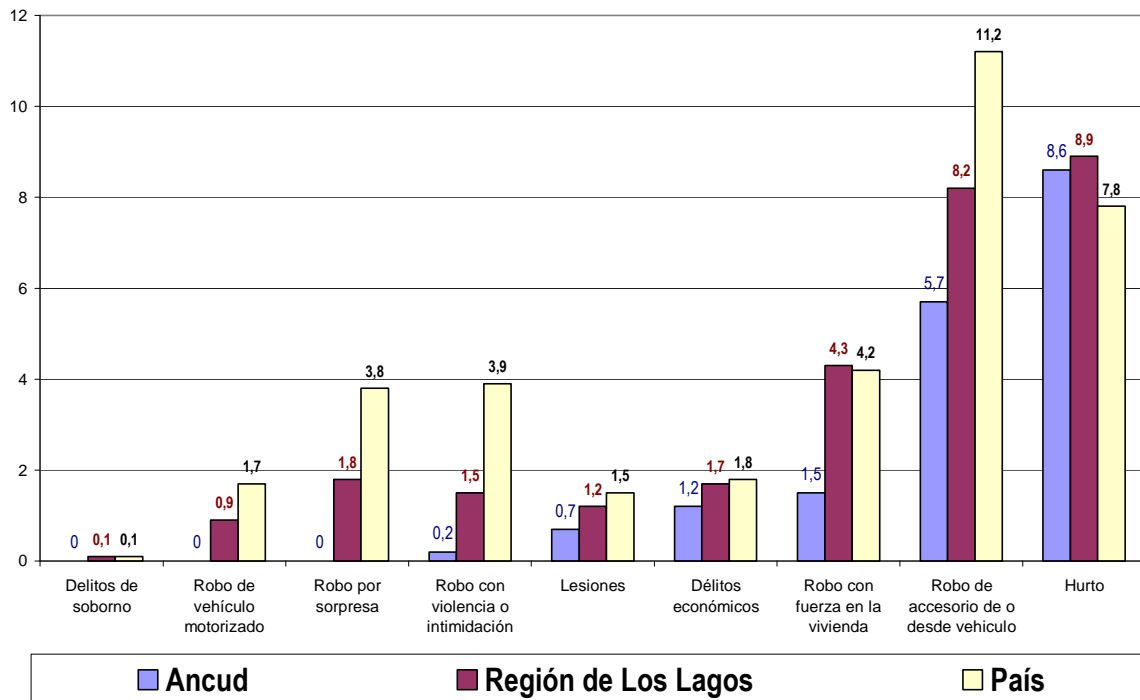


Fuente: Elaboración propia a partir de resultados ENUCS 2013

²⁶ X Encuesta Nacional Urbana de Seguridad Ciudadana, Subsecretaría de Prevención del Delito, Instituto Nacional de Estadísticas 2013

La ENUCS indaga también sobre el tipo de delitos de quien han sido víctimas las personas; los resultados de la medición 2013, para el caso de Ancud, muestran que el delito de mayor significancia estadística es el hurto (8,6%) seguido del robo de accesorio de o desde vehículo (5,7%), en estos y en otros delitos las cifras de la comuna son menores que las de la Región y el País.

Gráfico N°12
Comuna de Ancud, Región, País: Porcentaje de hogares victimizados según delitos (%)



Fuente: Elaboración propia a partir de resultados ENUCS 2013

2.4. Ordenamiento territorial²⁷.

2.4.1. Rol y jerarquía de los centros poblados.

La comuna de Ancud presenta dos poblados importantes, la ciudad de Ancud y la aldea de Chacao. La ciudad de Ancud (San Carlos de Ancud) se ubica en el sector de la Isla Grande de Chiloé, en la península de Huaihuén (73° 49' 30" Oeste y 41° 52' 00" Sur) y es el centro poblado más importante de la comuna, seguido por la aldea de Chacao.

²⁷ Extracto de documento "Memoria Explicativa Plan Regulador Comunal de Ancud" en proceso de aprobación.

La ciudad de Ancud se ubica aproximadamente a 85 kilómetros al norte de Castro (capital de la Provincia de Chiloé) y a 90 kilómetros de la ciudad de Puerto Montt, capital de la Región de los Lagos.

Su localización en el extremo norte de la Isla de Chiloé y su relación directa con la Ruta 5 Sur²⁸, otorga a la comuna de Ancud el rol de acceso y salida norte de la provincia de Chiloé, función de accesibilidad y contacto del centro comunal con la capital regional y con las capitales comunales de la Provincia. El accidente geográfico que significa el Canal de Chacao, actualmente es superado mediante un sistema de transbordadores que opera entre las localidades de Chacao y Pargua, proyectándose en el corto plazo la construcción de un puente que debería entrar en operaciones en el año 2017.

El crecimiento y ordenamiento de los centros poblados de la comuna en particular y de la Provincia en general, ha sido modelado fuertemente por la presencia del mar como fuente de recursos económicos y vía de comunicación, como también por los caminos de penetración que fueron naciendo y consolidándose para la explotación agrícola y forestal.

A lo largo de la historia la comuna y su centro urbano principal, la ciudad Ancud, ha ocupado una posición importante en el plano regional y provincial. En el siglo XIX la ciudad ocupaba el primer lugar por su tamaño demográfico, entre todas las ciudades componentes de la actual Región de Los Lagos, para pasar, luego al cuarto y quinto lugar, posición que mantiene hasta el censo de 2002.

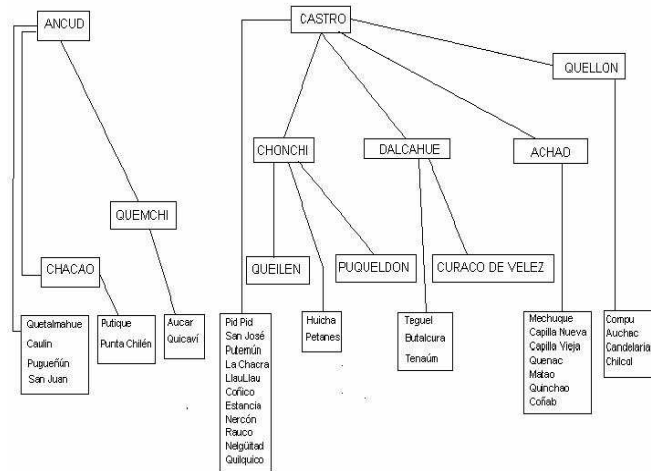
El rol de la ciudad de Ancud es ser proveedora de servicios administrativos, comerciales y económicos al conjunto de pequeñas localidades localizadas en la parte norte de la isla incluyendo las localidades mayores de Chacao y Quemchi. Esta misma función cumple la capital provincial Castro ubicada al sur de Ancud y en el centro de la Isla de Chiloé.

El sistema conformado por las dos principales ciudades de Chiloé, Castro y Ancud, es definido como bi-primado, es decir dos ciudades principales, que además de cumplir las funciones de proveer de

²⁸ Ruta panamericana que atraviesa longitudinalmente el territorio comunal.

servicios a nivel provincial a los poblados de la isla, constituyen los principales puntos de interés turístico, económico y comercial de la Provincia.

Figura N° 1
Relaciones jerárquicas funcionales en el sistema urbano de Chiloé



Fuente: Memoria explicativa Plan Regulador Comunal de Ancud en base a Rovira y Silva (2005).

En la escala regional, el Plan Regional de Desarrollo Urbano (PRDU) de la Región de Los Lagos indica para la ciudad de Ancud el rol de centro urbano de nivel provincial, segunda categoría de jerarquía, junto con Castro, La Unión y Puerto Varas; en una primera categoría se encuentran Valdivia, Puerto Montt y Osorno. El rol principal de Ancud consiste en proveer de servicios a los sectores ubicados al norte de la Isla Grande de Chiloé, y servir de base tanto a la explotación de recursos naturales relacionados con la pesca, la ganadería y la agricultura, como de los servicios a nivel provincial y del turismo.

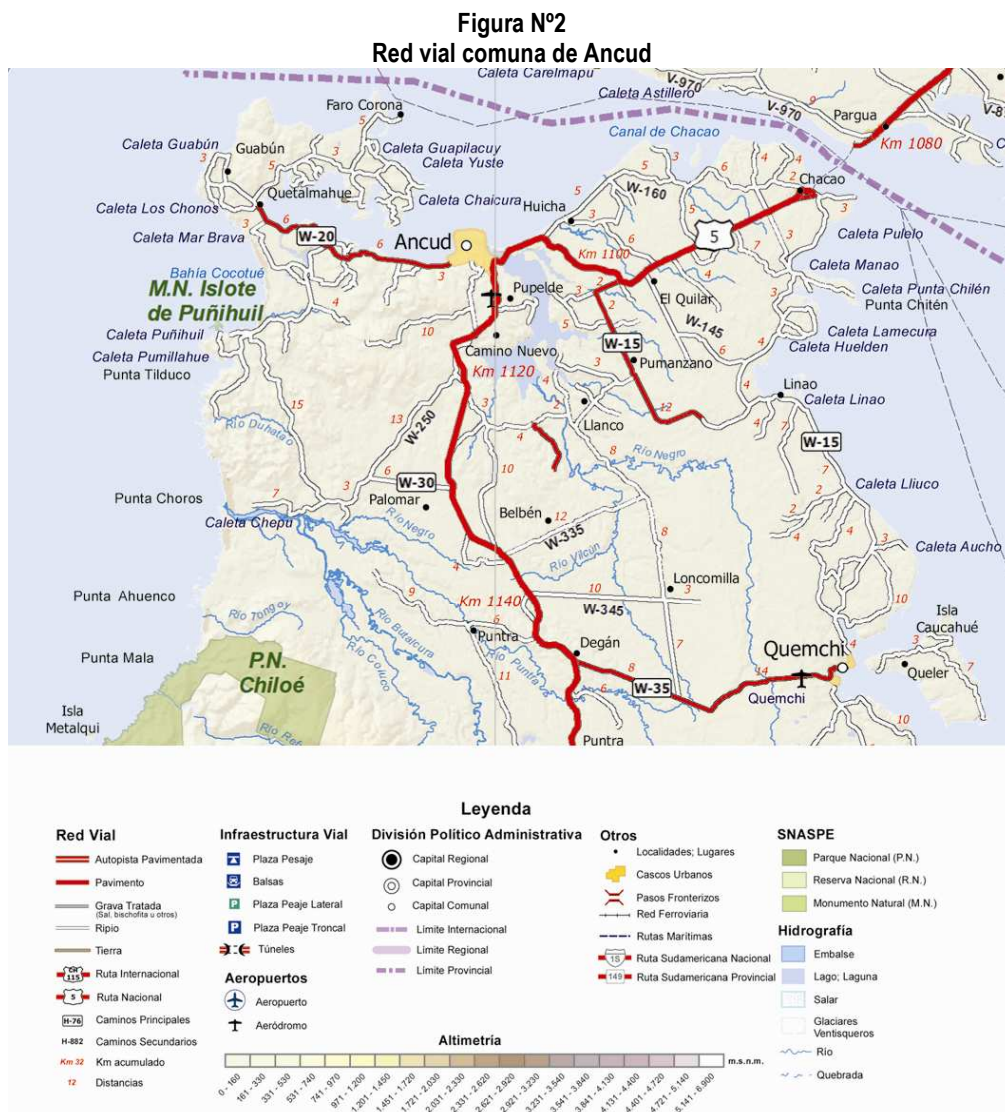
2.4.2. Vialidad comunal²⁹

La red de caminos públicos de tuición MOP, contiene actualmente una serie de caminos con rol regional y comunal, que condicionan la accesibilidad al interior de la comuna, tanto en el contexto interurbano como urbano.

²⁹ Fuente: Estudio de Capacidad Vial, Plan Regulador Comunal de Ancud, noviembre de 2008.

La comuna de Ancud posee aproximadamente el 30,6% de la Red Vial de la provincia de Chiloé (1.560,5 Km. lineales), para el transporte de productos del mar, lácteos, agrícolas, madereros, ganaderos y para el sector turístico.

La red vial de la comuna de Ancud está compuesta por una serie de vías de distintos estándares, jerarquías y categorías de servicio. Esta red es la que une las localidades urbanas y rurales de la región, transformándose en la articuladora terrestre del sistema de centros poblados comunales. La Figura N°2 entrega una imagen general de la estructura de la red vial comunal.



Fuente: Extracto de formato imagen "Red Vial Región de Los Ríos y Región de Los Lagos", Dirección de Vialidad, mayo de 2013 (<http://www.mapas.mop.cl/cartas-camineras.html>)

La red vial comunal se estructura topológicamente por una vía que cruza longitudinal la comuna como es la Ruta 5. La vía es de buen estándar permitiendo la conexión de los dos principales centros poblados de la comuna, Ancud y Chacao; permite además la conexión de éstas localidades con el continente por el norte, la que se realiza a través de un sistema de barcazas que será complementado en el mediano plazo por un puente que unirá las localidades de Pargua y Chacao. La Ruta 5 permite también la conexión, por el sur, de la comuna con la ciudad de Castro, capital provincial.

Otra vía de importancia comunal es la W-35 que conecta a Quemchi con las localidades de Ancud y Chacao a través de la Ruta 5, vía que presenta un estándar bueno ya que se encuentra asfaltada en toda su extensión. Otra vía estructurante es el camino a Lechagua (Ruta W-35) que también presenta un buen estándar.

Uno de los desafíos estratégicos más importantes para el desarrollo integral de la comuna y el conjunto de sus localidades, en el largo plazo, es consolidar una vialidad estructurante que complemente la estructura longitudinal actual, permitiendo unir en circunvalación las localidades costeras presentes en los tres frentes marítimos, cuales son el Golfo de Ancud, el Canal de Chacao y el Océano Pacífico. En el corto plazo es menester gestionar la formalización, mantención y mejoramiento de la red secundaria actual compuesta mayoritariamente por carpetas de ripio y tierra.

Cuadro N°10
Kilómetros de red vial de caminos públicos con rol según tipo de carpeta

Tipo de carpeta	Longitud (Km)	Porcentaje
Hormigón	75,9	15,9 %
Asfalto	17,3	3,6%
Tratamiento superficial simple	17,1	3,6%
Ripio	340,2	71,2%
Tierra	27,1	5,7%
Total	477,6	100%

Fuente: Estudio de Capacidad Vial, Plan Regulador Comunal de Ancud en base a información cartográfica de la Dirección de Planeamiento de Puerto Montt

2.4.3. Variables de riesgo.

Marco conceptual.

En el ámbito de la protección civil en Chile³⁰, se define el riesgo como “la probabilidad de exceder un valor específico de daños sociales, ambientales y económicos en un lugar dado y durante un tiempo de exposición determinado. El valor específico de daños se refiere a las pérdidas que la comunidad está dispuesta a asumir, y se conoce como riesgo aceptable”.

El documento antes indicado, señala que el riesgo “se configura por la relación entre factores de amenaza y factores de vulnerabilidad, y son interdependientes y directamente proporcionales. Los escenarios de riesgos, en tanto, se configuran de acuerdo a las variables de riesgo independientes o interrelacionadas en un área determinada”.

Por otra parte, “la amenaza se concibe como un factor externo de riesgo, representado por la potencial ocurrencia de un suceso de origen natural o generado por la actividad humana, que puede manifestarse en un lugar específico, con una intensidad y duración determinadas”. En tanto, “la vulnerabilidad se concibe como un factor interno de riesgo de un sujeto, objeto o sistema expuesto a una amenaza, que corresponde a su disposición intrínseca a ser dañado”.

De acuerdo con lo establecido en el Plan Nacional de Protección Civil las emergencias y desastres pueden ser clasificadas según su origen y según su manifestación. La siguiente tabla describe cada una de estas clasificaciones:

³⁰ Plan Nacional de Protección Civil (Decreto N° 156, 12 de marzo de 2002)

CLASIFICACIÓN		DEFINICIÓN
Según origen	Naturales	Son aquellas derivadas de la manifestación de amenazas generadas por fenómenos naturales sobre un sistema vulnerable. Se enmarcan en dos grandes ámbitos, las de tipo <u>geológico</u> - terremotos, erupciones volcánicas, tsunamis - y las de tipo <u>hidrometeorológico</u> - sequía, temporales, aluviones, nevadas, sin embargo algunas de ellas pueden relacionarse, al confluir dos o más en un mismo momento, o pueden ser gatilladas por ambas, como lo son los deslizamientos y la erosión.
	Antrópicas	Emergencias o desastres que se manifiestan a partir de la acción del propio hombre y sus interrelaciones, muchas veces en función de su desarrollo, o a veces originadas intencionalmente. Son eventos adversos de origen humano (antrópico) los incendios, los accidentes de tránsito, aéreo, marítimos, etc., las explosiones, los derrames, la contaminación ambiental, el terrorismo, etc.
Según su manifestación	De manifestación lenta	Son aquellos fenómenos o eventos de lento desarrollo, que por su duración, extensión y severidad, terminan generando daños materiales y/o humanos, con características de emergencia o desastre, por ejemplo: sequías, algunos temporales, contaminación ambiental, desertificación, etc.
	De manifestación súbita	Son aquellos eventos de desarrollo intempestivo, las más de las veces violento, generando daños materiales y humanos con características de emergencia o desastre; por ejemplo: terremotos, explosiones químicas, etc.

Variables de riesgo en la comuna de Ancud.

Las variables de riesgo de la comuna están descritas, de un modo general, en el Plan Comunal de Emergencias 2013, vigente a la fecha de edición de este informe; de acuerdo con este documento las variables de riesgo, son las siguientes:

CLASIFICACIÓN		Variable	
Según origen	Naturales	Geológicos	<ul style="list-style-type: none"> - Riesgo de inundaciones. - Riesgo sísmico. - Riesgo Tsunami - Avalancha o deslizamiento
		Hidrometeorológicos	<ul style="list-style-type: none"> - Sequías (Déficit hídrico), - Temporales (Voladuras de techo) - Avalancha o deslizamiento
	Antrópicas	Tecnológicos	<ul style="list-style-type: none"> - Riesgos industriales. - Riesgos en transporte de materiales peligrosos.
		Antrópicos	<ul style="list-style-type: none"> - Riesgo de incendios - Derrame de hidrocarburos. - Riesgo en grandes concentraciones. - Riesgo de anomalías en suministros básicos. - Riesgo de atentados. - Accidentes, desaparecidos y naufragios.

Es significativo señalar en el Plan de Emergencias no existe una descripción detallada de estas variables, no obstante, se indica un detalle minucioso de un conjunto de acciones a desarrollar, antes, durante y después de la manifestación o activación de cada una de estas variables, incluyendo en ello la descripción de la configuración y roles en el marco de la funcionalidad o aplicación del Plan.

El Plan Comunal de Emergencia, en la versión vigente y en las futuras actualizaciones, contiene y ha de contener las iniciativas y el protocolo de actuaciones de los distintos actores en la reducción de probabilidades de ocurrencia y/o de los efectos de emergencia y desastres.

Identificación de áreas de riesgos naturales en las áreas urbanas de la comuna de Ancud.

En el contexto del proceso de actualización del Plan Regulador Comunal de Ancud³¹ (PRC), se han realizado un conjunto de estudios, que entre otros temas consideran la identificación de zonas de riesgo en las áreas urbanas de la comuna, ciudad de Ancud y localidad de Chacao.

El estudio mencionado, se concentra en el análisis de las variables de origen geológico que son zonificables a la escala de un PRC de acuerdo con las indicaciones establecidas por la normativa vigente³², logrando identificar y georeferenciar zonas susceptibles de riesgo geológico para cada una de las localidades urbanas antes mencionadas.

Las variables estudiadas y que han sido identificadas detalladamente en los estudios del PRC de Ancud, son específicamente riesgos de inundación por maremoto y riesgos asociados a fenómenos de remoción en masa. No se consideran en profundidad por razones técnicas (escala) y de cobertura (objetivos y presupuesto de los estudios) el estudio de variables con orígenes hídrico (ríos), hidrometeorológicos y antrópicos.

El estudio de riesgos del PRC concluye con una serie de recomendaciones, que deberían ser consideradas en el Plan de Desarrollo Comunal, estas son:

³¹ Estudios del proyecto de actualización del Plan Regulador Comunal de Ancud (Diciembre 2013)

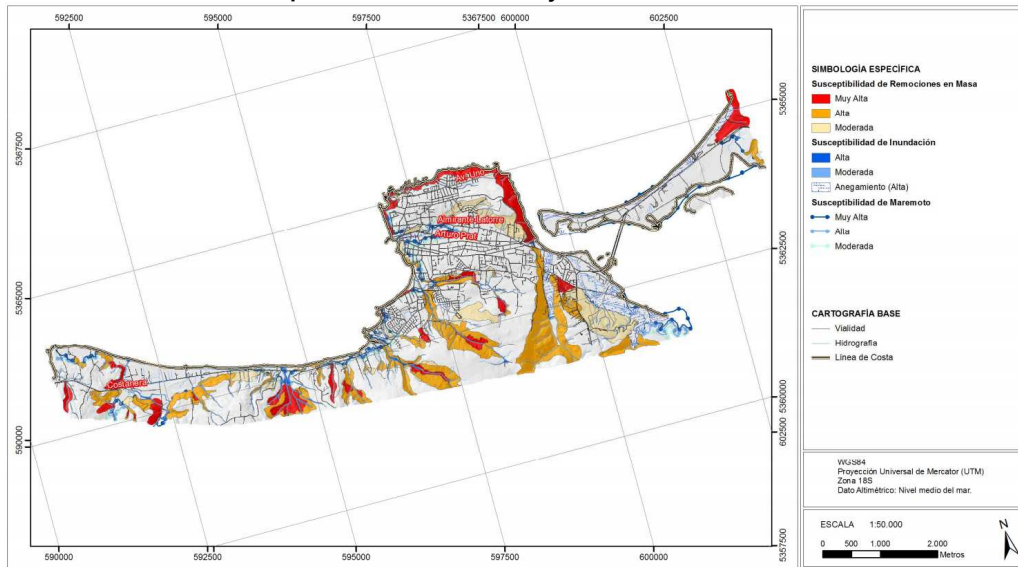
³² Ordenanza General de Urbanismo y Construcciones (D.S. N°47 de 1992)

- Implementación de sistemas de alerta temprana y evacuación, en respuesta a los peligros geológicos y eventos meteorológicos que puedan generar inundaciones o remociones en masa, sistemas que deberían estar incluidos en el Plan de Emergencia Comunal.
- Zonificar como no edificables los sectores ubicados sobre zonas de susceptibilidad muy alta y alta de ser afectadas por deslizamientos y caída de bloques, maremoto e inundación por desbordes de cauce.
- Mitigar los riesgos asociados a remociones en masa e inundaciones, realizando intervenciones que permitan controlar el escurrimiento de aguas superficiales, su intercepción, captación, conducción y descarga controlada hacia cauces establecidos.
- Realizar estudios geotécnicos detallados para zonas de remoción en masa a escala 1:500, analizando los parámetros físicos de las rocas o sedimentos en cada sector susceptible.
- Realizar estudios hidrológicos detallados que permitan estimar períodos de retornos asociados a las zonas susceptibles de riesgo, respecto a las inundaciones asociadas al estero Chacao y los ríos La Toma y Pudeto.
- Realizar estudios de detalle, para medir el comportamiento de suelos susceptibles de remoción en masa frente a períodos de precipitación intensa, con el objetivo de poder determinar el comportamiento geomécanico del suelo y poder generar alertas tempranas a la población.
- Establecer normas que prohíban la utilización de áreas riesgo con fines habitacionales, proponiendo para ellas sólo usos con fines recreativos.

Adicionalmente a las recomendaciones establecidas por el PRC habría que agregar la urgente necesidad de desarrollar estudios de variables de riesgo en sectores poblados del área rural de la comuna de Ancud.

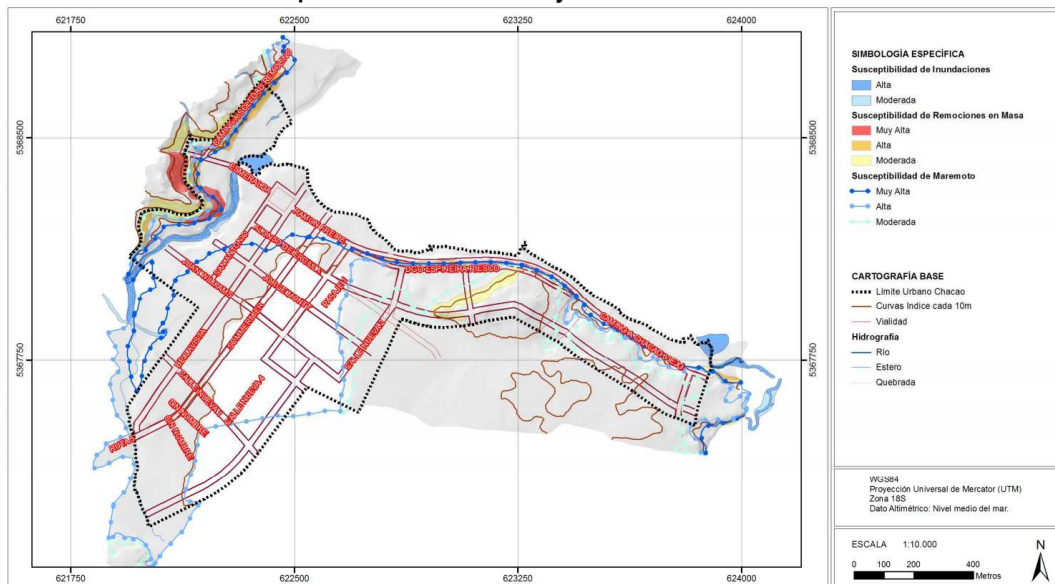
Las siguientes imágenes corresponden a la representación gráfica de las zonas de riesgo identificadas por los estudios del PRC (detalles de este estudio y de la cartografía de los resultados del estudio, a escala legible, están disponibles en la Municipalidad de Ancud)

Figura N°3
Mapa de síntesis de peligros geológicos del área de estudio
relativo a susceptibilidad de inundación y de remociones en masa en Ancud



Fuente: Estudio de riesgos proyecto "Adecuación Estudios Previos Actualización Plan Regulator comun de Ancud".
Consultora INFRACON S.A. – Ilustre Municipalidad de Ancud

Figura N°4
Mapa de síntesis de peligros geológicos del área de estudio
relativo a susceptibilidad de inundación y de remociones en masa en Chacao



Fuente: Estudio de riesgos proyecto "Adecuación Estudios Previos Actualización Plan Regulator comun de Ancud".
Consultora INFRACON S.A. – Ilustre Municipalidad de Ancud

Es de relevancia hacer notar, respecto de las áreas de inundación por causas de tsunami, que la Oficina Nacional de Emergencias (ONEMI) realizó en el año 2012, en conjunto con la Municipalidad de Ancud, un levantamiento planimétrico de las zonas de riesgo a un nivel de detalle mayor (escala), debiendo entonces realizarse esfuerzos que permitan homologar e integrar estas observaciones a la zonificación establecida en el Plan Regulador.

La siguiente figura muestra las áreas de inundación identificadas en el levantamiento realizado por la Oficina Nacional de Emergencia.

Figura N°5
Plano de riesgo de inundación de tsunami área urbana ciudad de Ancud



Fuente: Municipalidad de Ancud

2.4.4. Borde costero.

El ordenamiento territorial del borde costero de la comuna de Ancud está contemplado en el Proyecto de Macrozonificación Preliminar del Borde Costero del Gobierno Regional³³, instrumento que se enmarca en la Política Nacional de Uso del Borde Costero³⁴.

³³ Propuesta Preliminar de Macrozonificación del Borde Costero y Espacio Marítimo Región de Los Lagos. División de Planificación y Desarrollo Regional. GORE Los Lagos 2009

³⁴ Decreto Supremo N° 475, del 14/12/1994

El instrumento antes mencionado establece un conjunto de zonas preferentes (ZP), mismas que corresponden a distintas locaciones del borde costero de la Región de Los Lagos.

La definición de Usos Preferentes se hizo mediante una agrupación de temas, que corresponde a aquellas variables de connotación espacial, las que en su conjunto conforman la estructura territorial provincial. Estos usos son los siguientes³⁵:

ZP de Caleta Pesquera.

Corresponde a un sector de preferencia para la función de caleta pesquera, espacializado en un radio de 500 mt alrededor de cada caleta pesquera decretada por el DS N° 240 de 1998 y el DS N°337 de 2004; con esta zonificación se busca proteger estos espacios de otros usos que puedan interferir con el normal funcionamiento de la actividad propia de la caleta.

ZP Urbana Mayor.

Corresponden a los sectores asociados a asentamientos humanos mayores (Puerto Montt, Ancud, Castro, Quellón), los cuales tienen un radio de influencia mayor y que integran una gran diversidad de funciones e impactos en su entorno inmediato. Se considera que en estos sectores, debiese considerarse la extensión del plan regulador comunal hacia el sector costero y al frente de agua del radio urbano, que permita una continuidad y equilibrio tanto visual como funcional de las actividades propias de estos asentamientos, ya sean industriales, turísticas, portuarias, habitacionales, recreacionales, caletas pesqueras insertas en el radio urbano, etc. Debido a la complejidad del sistema urbano, es que estos sectores en sí mismos requieren de procesos de microzonificación local, en aquellas situaciones no resueltas por el plan regulador.

³⁵ Extracto de la memoria explicativa del estudio de actualización del Plan Regulador Comunal de Ancud (2013)

ZP Urbana Menor

Corresponde a los sectores asociados a asentamientos humanos de magnitud media o menor, ya sea pueblos y/o aldeas, y ciudades menores, considerando esta área como un núcleo de múltiples funciones que se conglomeran en ella, y que tiene distintos grados de impacto en su entorno inmediato. En estas zonas debiese considerarse una extensión costera, y sobre el frente de agua, del plan regulador.

ZP Portuaria-Industrial

Se consideran aquellos sectores con presencia y potencialidad de desarrollo portuario, asociado a actividad industrial. Corresponden a los sectores de Bahía Pargua, y desde la Bahía Huelmo hasta el límite urbano de Puerto Montt en Bahía Chinquihue, por el Seno del Reloncaví. A su vez, dentro de las zonas urbanas mayores y menores se consideran los sectores portuarios inmersos en ellas, no obstante éstos corresponden a una actividad propia de la dinámica de estos asentamientos por lo que se consideran dentro de éstas.

ZP Portuaria-Turística

Corresponde al sector Chacao en la Isla Grande de Chiloé, el cual presenta características de conectividad portuaria, así como turísticas, al ser la puerta de entrada a Chiloé considerándose el potencial de desarrollo turístico de la provincia como eje de desarrollo productivo.

ZP Conectividad Estratégica.

Corresponden a los sectores del cruce del canal de Chacao y la conectividad del cruce La Arena – Puelche, los cuales cumplen un rol trascendental en la conectividad regional.

ZP Sujeta a Estudio.

Se refiere al sector que va desde Chumildén hasta el canal Palvidad, en la comuna de Chaitén, que debido a los eventos actuales de catástrofe natural correspondiente a la erupción del volcán Chaitén, no es aconsejable en este momento tomar una determinación de su vocación futura en estas instancias.

ZP Protección Ambiental.

Considera sectores de prioridad en su protección desde el punto de vista de conservación y/o preservación del patrimonio ambiental y biodiversidad.

Se consideran 3 sectores en los cuales es aconsejable la desafectación de las AAA (áreas aptas para el ejercicio de la acuicultura), estos son: Fiordo de Comau, considerando Quintupeu y Cahuelmó; Fiordo Reñihue; y Sector sur de la Isla de Chiloé, entre el sitio prioritario Chaiguata (o Parque Tantauco) y las Islas Guapiquilán. No obstante, la eventual desafectación de AAA deberá revisarse mediante los procesos de microzonificación a escala local.

A la vez, se propone el sector de la Bahía Tic Toc, el cual estaría superpuesto con un sector de ejercicios estratégicos de la Armada, sin embargo el uso real de esta área para ejercicios navales es en forma esporádica y podría ser posible llegar a un criterio de compatibilidad.

Otros sectores que se proponen como de protección ambiental debido a su fragilidad y condición de vulnerabilidad debido a su ubicación corresponden al sector del Canal Quihua y Canal Caicaén en la comuna de Calbuco, el sector de los Bajos de Coihuín, en la comuna de Puerto Montt, y el río Maullín antes de la desembocadura, en estos sectores podría ser recomendable la desafectación en partes de las AAA que están decretadas en esos lugares, en el primer caso debido a la alta densidad de concesiones existentes, y en los otros dos debido a la importancia ecosistémica y de potencial turístico de estos sectores, no obstante este proceso de desafectación puede ser más posible en una etapa de microzonificación local.

Así mismo el canal Caulín se considera como un sector de importancia, y que además presenta un proceso de microzonificación a nivel local mediante un proyecto del fondo de protección ambiental (FPA, 2006) administrado por CONAMA.

ZP Pesca Artesanal, Turismo y Protección Ambiental.

Sector de gran magnitud que abarca toda la costa expuesta de la región desde río Bueno hasta la Boca del Guafo y el Golfo de Corcovado, por lo que debe darse la compatibilidad de uso entre la pesca artesanal, turismo y protección del medio natural. Dentro de esta zona se ubican sectores emblemáticos como el Área Marina Costera Protegida - Lafken Mapu Lahual, la desembocadura del río Maullín, la costa expuesta de la Isla de Chiloé, Isla Guafo y el Golfo de Corcovado en su totalidad.

ZP Pesca Artesanal y Turismo

Corresponde al Golfo de Ancud - Mar Interior de Chiloé, desde Chacao hasta el sector de “Bajos Bien Conocidos” a la altura de isla Tranqui, el Seno del Reloncaví, y la Bahía Ancud, considerando la plena compatibilidad entre ambos usos del espacio a escala de macrozonificación.

ZP Pesca Artesanal, Turismo y Acuicultura bajo Restricciones.

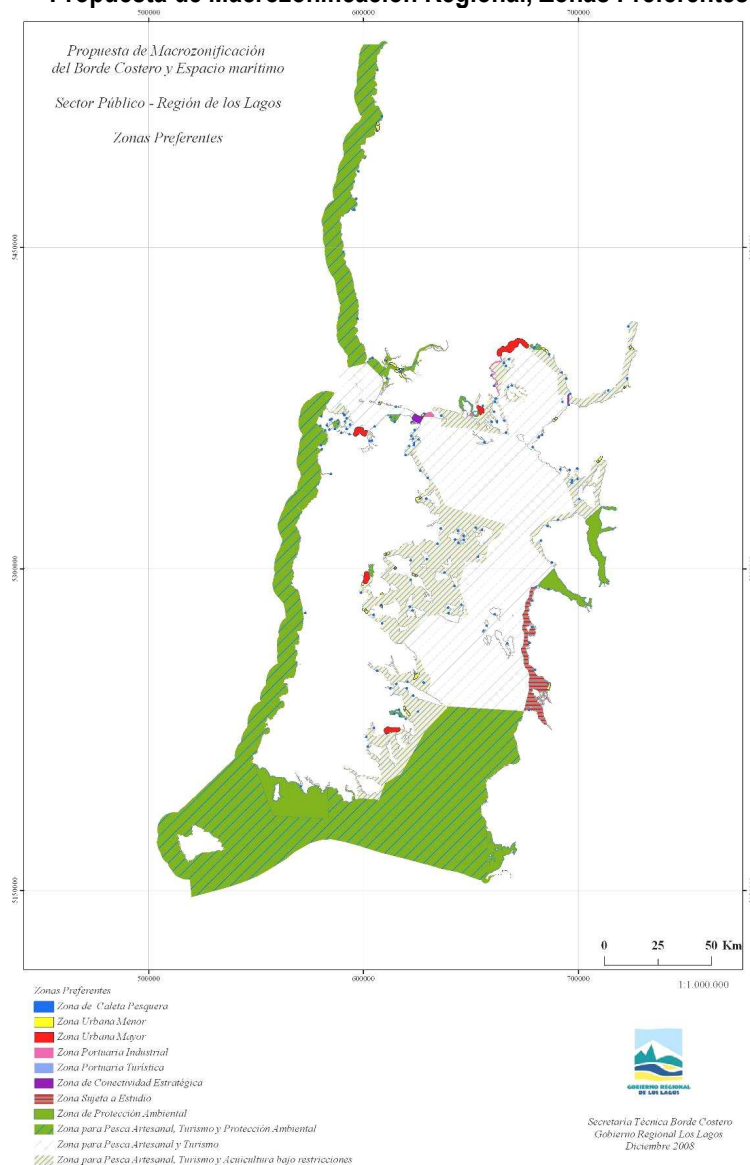
Considera todo el sector acogido a Áreas Aptas para la Acuicultura (AAA) en la Isla de Chiloé por el mar interior y la comuna de Ancud, exceptuando el canal Caulín. Toda el área Noreste del Seno del Reloncaví desde Punta Pelluco hasta caleta la Arena, el área noroeste del Seno del Reloncaví (desde bahía Chincui hasta bahía Huelmo), las áreas aptas de la comuna de Calbuco, el Seno del Reloncaví, el sector de los canales Llancahue - Cholgo - Hornopirén, y la península Huequi desde el Morro Comau hasta caleta Buill.

Corresponden a áreas con gran presión de usos, saturación de las AAA, y problemas sanitarios considerables (ISA y Marea Roja), por lo que el desarrollo futuro de la acuicultura en estas zona debiese considerarse bajo restricciones que permitan el buen desarrollo de

los otros usos con potencialidades y requerimientos en el sector, pesca artesanal, potencial turístico y de la sostenibilidad del desarrollo integral de éstas actividades en el tiempo. Dentro de esta categoría es necesario establecer criterios de compatibilidad a escala local (o lineamientos de restricción) a nivel de microzonificación para el buen logro de la convivencia de esta multiplicidad de usos en el largo plazo.”

La zonificación descrita se muestra aplicada en la región en la figura N°6.

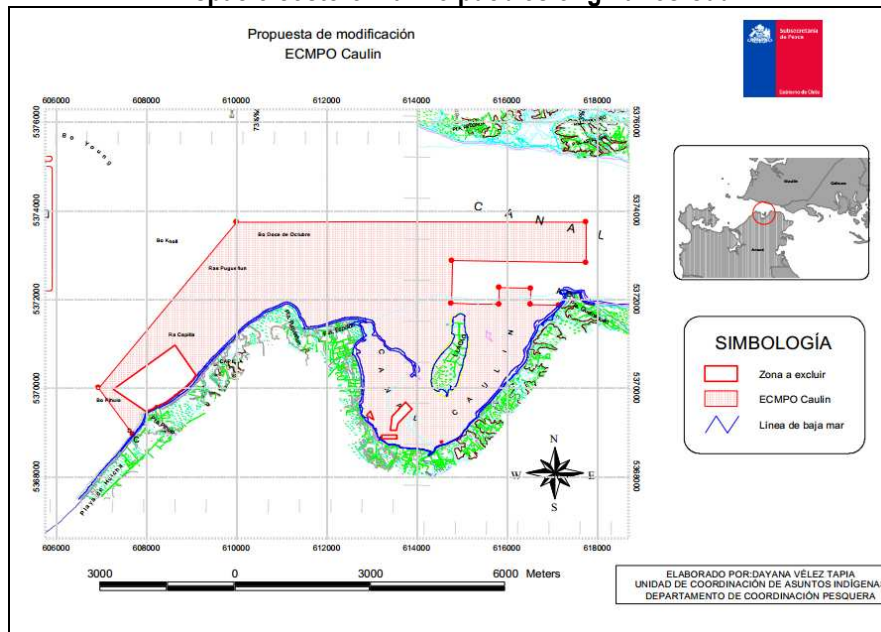
Figura N°6
Propuesta de Macrozonificación Regional, Zonas Preferentes.



Fuente: “Propuesta Preliminar de Macrozonificación del Borde Costero y Espacio Marítimo Región de Los Lagos.”
División de Planificación y Desarrollo Regional. GORE Los Lagos 2009.”

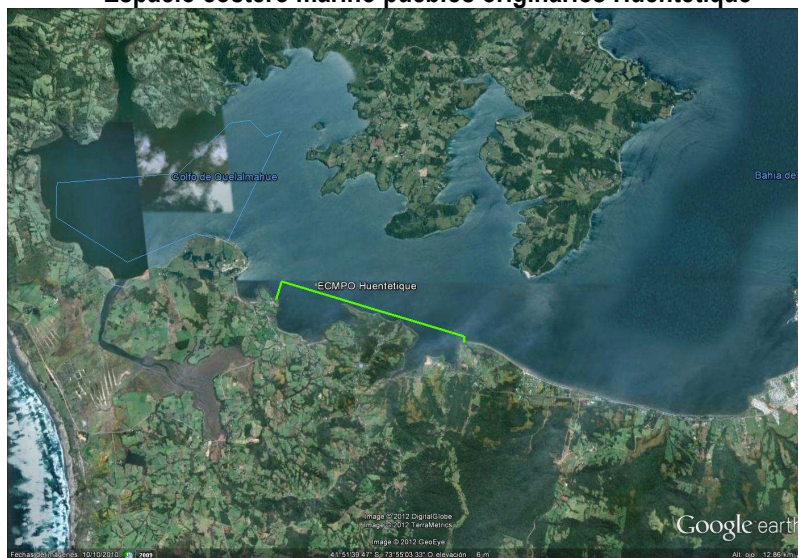
Por otra parte, la comuna cuenta con dos ECMPO (Espacio costero marino pueblos originarios): Caulín y Huentetique, ubicadas en los sectores homónimos; estos son espacios marinos delimitados, cuya administración es entregada a comunidades indígenas o asociaciones de ellas que han ejercido el uso consuetudinario de dicho espacio constatado por CONADI.

Figura N°7
Espacio costero marino pueblos originarios Caulín



Fuente: Departamento de Medio Ambiente, Municipalidad de Ancud en base a información de la Unidad de Coordinación de Asuntos Indígenas, Departamento de Coordinación Pesquera, Servicio Nacional de Pesca

Figura N°8
Espacio costero marino pueblos originarios Huentetique



Fuente: Departamento de Medio Ambiente, Municipalidad de Ancud en base a información de la Unidad de Coordinación de Asuntos Indígenas, Departamento de Coordinación Pesquera, Servicio Nacional de Pesca

Del mismo modo, la comuna cuenta hoy con un PRC en proceso de aprobación que consideró como Zona Área Verde, todo el Borde Costero inserto en el radio urbano, fundamentado en el Estudio de Riesgos realizado, en las solicitudes de los organismos de administración del Estado, las ONGs y la comunidad, en general, que participó de la evaluación ambiental estratégica.

2.5. Medio natural y problemática medioambiental³⁶.

2.5.1. Vegetación.

La comuna de Ancud se caracteriza por la existencia del Bosque Hidrófilo de Chiloé (Quintanilla ,1984), más conocido como “Selva de Chiloé”, determinada por su densa cobertura vegetal siempreverde, ombrófila con una importante estratificación arbórea, dominando el Roble de Chiloé (*Nothofagus nitida*).

Gajardo (1994) distingue dos tipos de bosques en la comuna de Ancud:

(i) Bosque laurifolio de Chiloé: los bosques representan una situación húmeda, hidrófila y se distribuyen en suelos planos de mal drenaje (ñadis). En su composición florística y fisonomía tiene un importante papel la presencia de coníferas, especialmente aquellas de la familia *Podocarpaceae*.

Esta formación vegetal posee tres asociaciones vegetales:

- *Nothofagus nitida* – *Podocarpus nubigena*: Coigue de Chiloé – Mañío macho
- *Nothofagus nitida* – *Tepualia stipularis*: Coigue de Chiloé – Tepu
- *Chusquea quila* – *Fuchsia magellanica*: Quila – Chilco

(ii) Bosque siempreverde con turberas de la Isla de Chiloé. Se encuentra ubicado en las cumbres de los sectores montañosos del norte de la Isla de Chiloé, hacia el sur descienden prácticamente al nivel del mar. Dentro de esta formación boscosa se encuentran las siguientes comunidades:

- *Pilgerodendron uvifera* – *Tepualia stipularis*: Ciprés de las Guaitecas – Tepu.
- *Pilgerodendron uvifera* – *Philesia magellanica*: Ciprés de las Guaitecas – Coicopihue

³⁶ Extracto de Informe Ambiental Plan Regulador Comunal de Ancud, I. M. de Ancud, noviembre de 2013 (autor: Jaime Gallardo Vicencio)

Cabe mencionar la gran presión a la que está sometido el bosque chilote, principalmente a causa de presiones antrópicas asociadas a la roturación de ecosistemas para ganadería lechera y por la expansión de las superficies afectadas por incendios vegetales en la cercanía del eje Ancud-Quellón, por lo que el tapiz forestal irá conformándose por poblaciones de renovales junto a los cuales además ya hay un avance rápido de especies arbóreas colonizadoras de carácter exótico junto con la intrusión de numerosas malezas.

El análisis del bosque nativo basado en el catastro de vegetación nativa elaborado por CONAF permite distinguir las principales formaciones vegetacionales existentes en la comuna: formaciones boscosas achaparradas, adultas y renovales, que presentan la mayor cobertura vegetal de la comuna, destacándose en este grupo la predominancia del bosque nativo adulto. A continuación se encuentran las zonas de praderas perennes que representan la segunda formación predominante en Ancud. En tercer lugar se encuentran los matorrales con una cobertura de 18,6%. Otras formaciones corresponden a las marismas herbáceas, plantaciones, y la vegetación herbáceas en orilla.

La conservación de la diversidad biológica es fundamental para la preservación del medioambiente, así la identificación de las especies endémicas que presentan problemas de conservación es clave para impulsar acciones de resguardo que aseguren la representatividad de esta flora amenazada. De acuerdo al “Libro rojo de la flora terrestre de Chile”, publicado por CONAF, las especies vegetacionales que presentan problemas de conservación en la comuna de Ancud se encuentra el alerce (*Fitzroya cupressoides*) en categoría de conservación: “En Peligro”. Cabe mencionar que esta especie fue declarada Monumento Natural en 1976 a través de Decreto Supremo y que se trabaja intensamente en catastros y estudios que permitan facilitar acciones de conservación sobre esta especie.

En relación a lo anterior se puede decir que la ampliación de los límites urbanos de Ancud y Chacao no afecta al bosque nativo y especie amenazada, ya que se emplaza fundamentalmente sobre praderas perennes.

No obstante, la zona de humedales en el sector Pudeto-Mutrico considerada dentro del área de zonas de expansión, comprende un ecosistema singular debido a su diversidad biológica vegetal y

animal, pudiéndose constatar, entre las primeras, plantas palustres que manifiestan los cambios de acuerdo al avance de las estaciones, y entre las segundas, más de sesenta especies de avifauna, configurando esta zona como sitio de nidificación, de alimentación y/o descanso, según la especie. Así es posible encontrar, en los humedales de Pudeto y Quempillen: flamencos, cisnes de cuello negro, aves migratorias playeras, como, zarapito de pico recto, zarapito común, chorlo chileno, etc. Información detallada de la localización, superficie y valor patrimonial se puede encontrar en un catastro realizado por la Unidad de Medioambiente de la Municipalidad de Ancud.

2.5.2. Áreas Silvestres Protegidas.

En la comuna de Ancud se encuentran dos áreas silvestres protegidas. La primera corresponde al Parque Nacional Chiloé y la segunda al Monumento Natural Islotes de Puñihuil; ambas pertenecen al Sistema Nacional de Áreas Silvestres Protegidas del Estado (SNASPE).

La comuna también cuenta con una Reserva Marina, denominada Reserva Ostrícola Pullinque, declarada el 31 de julio de 2003, con el objeto de conservar el stock de la especie nativa Ostra Chilena (*Tiostrea chilensis*) y la protección, mantención, recuperación y potenciamiento del área afectada, como reserva genética, banco natural y centro productor de semilla de esta especie. Esta reserva se encuentra bajo la tuición de Sernapesca.

El Parque Nacional Chiloé, creado el 17 de noviembre de 1982, ubicado en la Cordillera de la Costa de la Isla Grande de Chiloé, Provincia de Chiloé, en las comunas de Ancud, Dalcahue, Castro y Chonchi, abarca un total de 43.057 hectáreas. Se distinguen 3 sectores separados por las condiciones geográficas, estos son el sector Chanquín, cercano al poblado de Cucao, el sector Abtao y el sector Chepu perteneciente a la comuna de Ancud, este posee una extensión de 9.000 hectáreas y se extiende desde el río Lar por el norte hasta el río Metalqui por el sur, incluyendo toda la zona costera, además del Islote Metalqui. La unidad destaca por la protección de las especies de fauna como el zorro chilote, monito del monte de Chiloé, ratón topo de Chiloé, nutria marina, entre otros. En cuanto a flora, en los sitios de buen drenaje y pendiente, se presenta tepa, asociada con olivillo y coihue. Sobre los 600 msnm, hay tepú y cipres de la Guaitecas.

El Monumento Islote Puñihuil fue creado el 28 de septiembre de 1999 mediante Decreto Supremo N°130 del Ministerio de Agricultura. Se encuentra en la costa noroeste de la Isla Grande de Chiloé, frente a la caleta de pescadores del Puñihuil, conformado por tres islotes aledaños a la Isla de Chiloé. Se ubica en la comuna de Ancud, Provincia de Chiloé. La unidad destaca por la protección de las especies de fauna tales como los pingüinos de Magallanes y de Humboldt. Además de haber gran cantidad de avifauna costera como carancas, cormoranes, fardelas, entre otros. Entre los mamíferos se destaca la presencia de chungungo o nutria de mar. En lo que a flora se refiere, esta compuesta principalmente por especies arbustivas, destacándose la presencia de chupalla, chupón, además de especies herbáceas. En el sector de Puñihuil se observa el bosque costero chilote cuya especie dominante corresponde al olivillo costero acompañado de especies como la tepa y el ulmo.

Respecto a áreas silvestres protegidas privadas se encuentra la Reserva Ecológica Puquelinhue, el Parque Ecológico y Mitológico de Chiloé y la Estación Biológica senda de Darwin ubicadas en el camino Ancud-Chacao.

2.5.3. Paisaje y Turismo

La comuna de Ancud presenta una serie de paisajes tanto de carácter natural como antrópico, los cuales espacialmente pueden ser agrupados en unidades, ya que tienen similares características físicas, biológicas o culturales. Para su clasificación se tomó en consideración factores topográficos, pendiente y altitud, ya que estas variables marcan un quiebre dentro del paisaje y dan paso a nuevas unidades.

La unidad de paisaje más reconocible en la comuna de Ancud es el bosque nativo (38,5%), la cual se caracteriza por tener fuertes pendientes. Luego destaca las unidades de matorral y paisaje, por sobre los 25% de cobertura, destacando también la presencia del paisaje matorral en altura, el cual cubre casi la totalidad de las zonas sobre los 450 m.s.n.m. de la comuna. Es decir entre estas 3 unidades, más otras unidades de distintos niveles topográficos, cubren cerca del 95% del paisaje, y al ser estas de carácter natural, se puede hablar de una comuna con baja intervención antrópica.

Dentro del 5% restante destacan los cuerpos de agua y los terrenos húmedos, entre ellos destacan estuarios, lagunas, vegas, humedales, y marismas. Luego en un segundo grupo aparecen los afloramientos rocosos, playas y dunas, los cuales están ubicados principalmente en la costa occidental o bordeando algún cuerpo de agua. El paisaje antrópico y las poblaciones humanas están asociados únicamente a las localidades de Ancud y en menor medida a Chacao y Quetalmahue, más la escasa presencia de plantaciones forestales.

Cuantitativamente las unidades de paisaje se encuentran muy fragmentadas, si bien existen grandes parches, como los de bosque nativo, matorral y praderas, por contraparte se presentan una gran cantidad de pequeños parches, que llegan, incluso en estas mismas unidades, a tener cerca de 100 m² de extensión, estos se localizan en forma heterogénea y combinada, lo cual hace que se presente esta matriz como un paisaje muy cambiante.

De los atractivos turísticos, los sitios con mayor desarrollo corresponden a las zonas urbanas de Chacao y especialmente de Ancud, en donde se pueden encontrar distintos servicios, artesanía, arquitectura, museos y cultura chilota en general, pero aún bajos niveles de infraestructura.

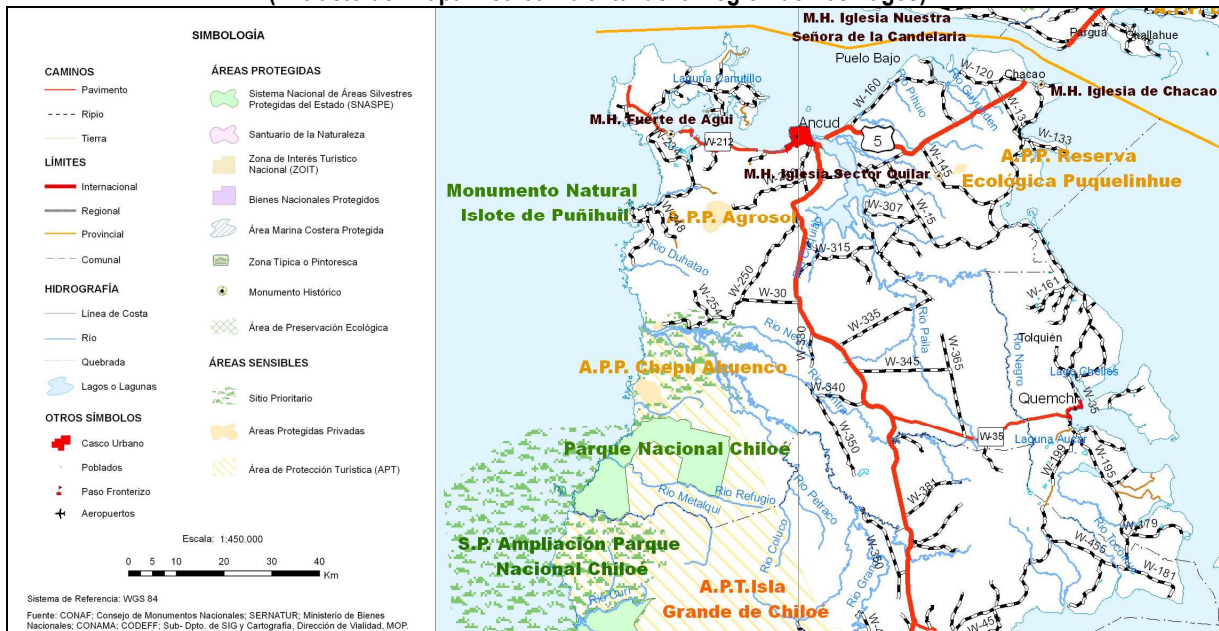
En el camino entre Chacao y Ancud destacan: Bahía Caulín e Islote Lacao, Bahía Manao y Punta Chilén, la Reserva Ecológica Puquelinhue, el Parque Ecológico y Mitológico de Chiloé y la Estación Biológica Senda de Darwin.

En Ancud y sus alrededores, destacan con atractivos turísticos singulares los monumentos históricos del Fuerte San Antonio y el Polvorín, el sector Arena Gruesa, mirador del cerro Hueihuén, el Río Pudeto y Río Quempillen, y el Balneario Lechagua.

Luego sobresalen desde Ancud hacia la costa del Pacífico y la Península de Lacuy, el pueblo de Quetalmahue, con comidas y costumbres regionales, a continuación una serie de playas bahías y roqueríos, destacándose los Islotes de Puñihuil, con presencia de pingüinos Magallánicos y de Humboldt, la playa de Duhatao, con su alta riqueza biológica y singularidad del paisaje, el comienzo de un tramo del Sendero de Chile (Mar Brava – Río Lar Metolqui y el Monumento San Miguel de Agüi).

Desde Ancud hacia el sur destacan interesantes paisajes, refugios de pesca, para finalmente llegar al Parque Nacional Chiloé en su zona norte, el cual es uno de los principales atractivos ecoturísticos de la comuna y de la Isla de Chiloé.

Figura N°9
Mapa medioambiental de Ancud
 (Extracto del mapa medioambiental de la Región de Los Lagos)



Fuente: Mapa medioambiental de la Región de Los Lagos, Ministerio de Obras Públicas (www.mapas.mop.cl/mapas_ambientales.html)

2.5.3. Problemática Ambiental

A continuación, se presenta una recopilación de los problemas ambientales de mayor relevancia presentes en la comuna y en los dos principales centros poblados de la comuna, la ciudad de Ancud y la localidad de Chacao.

- Presión por urbanizar áreas de importancia ecológica y/o estratégica, tales como: los humedales y bosques costeros de olivillo en la zona de Mutrico; hábitats riparianos en los sectores bajos cercanos a la desembocadura del río Pudeto y en las riberas del río Quempillén; sectores de renovales de bosque nativo en los bordes y áreas de captación del embalse de agua potable.
- Aumento de la presión antrópica sobre el medio rural y borde costero por fenómenos de segunda residencia y parcelaciones hacia el poniente en sector Lechagua, por actividades industriales y

otras actividades productivas hacia el oriente en sector Mutrico y hacia el sur por Camino Longitudinal Sur (Ruta 5).

- Presencia de infraestructura con alto impacto territorial tales como plantas de tratamiento a aguas servidas, embalse de captación de agua potable y áreas de restricción tales Aeródromo Pupelde (SCAC), líneas de alta tensión y caminos públicos (Ruta 5).
- Dotación incompleta o en algunos casos inexistente de infraestructura sanitaria y redes de alcantarillado para evacuación de aguas servidas, especialmente en sectores periféricos de las áreas consolidadas.
- Localización de actividades y usos de suelo en áreas expuestas a peligros naturales por presencia de riesgos de inundación por desbordes de cauces y maremotos (riberas de ríos, bordes costeros y sectores de quebradas) o riesgos de origen geológico, tales como remoción y deslizamientos, caídas de bloques (sectores en pendiente, acantilados y quebradas).
- Escasez en la dotación de áreas verdes y disponibilidad de espacios públicos al interior de las áreas urbanas consolidadas.
- Índices que sobrepasan los niveles permitidos de contaminación de las aguas, por coliformes fecales, tanto en la bahía de Ancud como en otros sectores de la comuna.
- Explotación no regulada y depredadora de las turberas para la exportación de turba y pompón (sphagnum).
- Desprotección de los humedales.
- Tala indiscriminada de bosque nativo, suplantación de bosque nativo por especies exóticas, plantaciones exóticas fomentadas por el Estado y favorecidas con el Decreto Ley N°701.
- Gestión del vertedero de Huicha.

2.6 Educación

La administración del sistema educacional público de la comuna se Ancud se encuentra bajo la dependencia técnica y administrativa de la Corporación Municipal de Ancud para la Educación, Salud y Atención al Menor. La principal función de la Corporación es la de gestionar 37 establecimientos de la comuna, de los cuales 32 son Escuelas Básicas, 3 Liceos y 2 establecimientos con otros tipos de educación (diferencial y adultos).

La matrícula municipal de Enseñanza Preescolar y Enseñanza Básica asciende a 2.442 alumnos, de los cuales cerca del 100% están siendo atendidos en Jornada Escolar Completa Diurna.

La distribución de la matrícula por nivel, se presenta en la siguiente tabla:

Cuadro N°11
Distribución de matrícula por niveles en establecimientos
Dependientes de la Corporación Municipal

NIVEL	MATRICULA
Enseñanza Básica	2.442
Enseñanza Media	806
Enseñanza Adultos	26
Enseñanza Especial	68
TOTAL	3.342

Fuente: PADEM 2014

La observación de la distribución de la matrícula según tipo de establecimientos (municipalizados, particulares, subvencionados, particulares), indica que la mayor parte de los estudiantes de la comuna de Ancud estudia en establecimientos particulares subvencionados, es significativo señalar que esta tasa es superior a la observada en la Región (43,4%) y en País (51,5%), condición que resulta de un menor porcentaje de matrículas en establecimientos municipales y en una casi inexistente matrícula particular.

Cuadro N°12
Distribución porcentual de matrículas según tipo de establecimientos
Comuna de Ancud, Región de Los Lagos, País, años 2011-2012

PORCENTAJE DE MATRÍCULA SEGÚN TIPO DE ESTABLECIMIENTOS	COMUNA	REGIÓN	PAÍS
Porcentaje de matrícula en establecimientos municipalizados	38,6	51,6	39,3
Porcentaje de matrícula en establecimientos particulares subvencionados	61,0	43,4	51,5
Porcentaje de matrícula en corporaciones de administración delegada	0	0,2	1,5
Porcentaje de matrícula en establecimientos particulares pagados	0,4	4,8	7,7

Fuente: Ministerio de Desarrollo Social en base a cifras del Ministerio de Educación

Se hace necesario destacar que la matrícula en los establecimientos municipales muestra una baja sostenida en los últimos diez años, no solo en términos absolutos si no también en términos relativos. En efecto, de acuerdo con cifras del Ministerio de Educación³⁷, la matrícula municipal de la comuna cayo de 5.790 estudiantes en el año 2005 a 4.127 en el año 2010, y a 3.342 en el 2014, según cifras de la propia Corporación, lo que equivale a una caída de la participación en la matrícula, desde un 54% en 2005 a un 38,6% en 2014, pasando por un 39,6% en 2010. Mientras, la matrícula en establecimientos particulares subvencionados paso de un 46% en 2005 a un 61% en 2012, lo que equivaldría, en la actualidad, a una cifra aproximada de 5.250 estudiantes.

2.6.1. Indicadores de educación.

Los resultados promedio obtenidos por los alumnos que estudian en la comuna, en las pruebas SIMCE 2012, en general no difieren a los observados en promedio en la región y el país, aunque se deben destacar los mejores resultados obtenidos, en relación a la Región y el País, en los puntajes promedio en Lectura de 2° y 4° básico y Matemáticas 4° básico que es mayor al de la región y país y Matemáticas de II Medio que es menor.

En relación con los resultados en la Prueba de Selección Universitaria la comuna tiene resultados similares a los observados en el país pero inferiores a los promedios regionales

Cuadro N°13
Indicadores de resultados en instrumentos de medición de resultados educacionales,
Comuna de Ancud, Región de Los Lagos, País, años 2011-2012

INDICADORES	COMUNA	REGIÓN	PAÍS
Promedio de Puntaje Simce Lectura 2° básico, 2012.	257	251	250
Promedio de Puntaje Simce Lectura 4° básico, 2012.	272	269	267
Promedio de Puntaje Simce Matemáticas 4° básico, 2012	263	260	261
Promedio de Puntaje Simce Historia, Geografía y Cs. Sociales 4° básico, 2012.	258	259	258
Promedio de Puntaje Simce Lectura 8° básico, 2011.	255	257	254
Promedio de Puntaje Simce Matemáticas 8° básico, 2011.	255	257	258
Promedio de Puntaje Simce Lectura II medio, 2012.	260	262	259
Promedio de Puntaje Simce Matemáticas II medio, 2012.	254	260	265
Promedio de Puntaje Simce Inglés III medio, 2012.	42	45	49
Promedio de Puntaje PSU Lenguaje, 2012.	488	494	488
Promedio de Puntaje PSU Matemáticas, 2012.	484	495	491

Fuente: Ministerio de Desarrollo Social en base a cifras del Ministerio de Educación, la Agencia de Calidad de la Educación y el Consejo de Rectores

³⁷ Publicadas en el reporte estadístico comunal de Ancud, de la Biblioteca del Congreso Nacional.

La observación de resultados en la prueba de selección universitaria por tipo dependencia de los establecimientos, muestra que los estudiantes de los establecimientos particulares subvencionados obtienen, en promedio, mejores resultados que sus pares de los establecimientos de dependencia municipal, no obstante, esta no es solo una condición que se presente sólo en la comuna de Ancud, si no también a nivel regional y nacional.

Cuadro N°14
Resultados promedio PSU por dependencia 2010-2012, Comuna de Ancud, Región de Los Lagos, Chile

	Ancud		Región		País	
	2010	2012	2010	2012	2010	2012
Municipal	448,22	460,38	467,57	463,46	454,26	452,9
Particular Subvencionado	494,82	486,9	491,29	489,81	487,88	489,18
Particular Pagado			624,33	631,35	609,08	609,97

Fuente: Información publicada por la Biblioteca del Congreso Nacional en base a cifras del Ministerio de Educación

2.6.2. Dotación de personal.

Como se observará más adelante, en la presentación de una síntesis del análisis diagnóstico realizado en el contexto de la elaboración del PADEM 2014, la actual dotación docente es catalogada por los actores del sistema como suficiente en el marco del número de establecimientos y la matrícula vigente; es importante señalar, que la dotación de personal de la educación municipal se ha ido adecuando a los menores niveles de matrícula, de hecho, se consignaba en el PADEM 2011 una dotación de 563 personas las que se han reducido a 351, según cifras del PADEM vigente.

Cuadro N°15
Dotación de personal área de educación de la Corporación Municipal de Ancud (año 2014)

Estamento	Personal			Horas			
	Directivos	Docentes	Total	Titulares	Contrata	Total	
Establecimientos	Dirección superior	30	-	30	596	724	1.320
	Unidad técnica pedagógica	-	14	14	194	382	576
	Educación parvularia	-	16	16	324	286	610
	Educación básica	-	178	178	3.162	3.193	6.355
	Educación diferencial	-	37	37	324	1.204	1.528
	Educación media C.H.	-	48	48	509	930	1.439
	Educación media T.P.	-	21	21	263	437	700
Sub total establecimientos	30	314	344	5.372	7.156	12.528	
Dirección de Educación	2	5	7	214	94	308	
Total	32	319	351	5.586	7.250	12.836	

Fuente: Elaboración propia en base a datos contenidos en PADEM de Ancud 2014

2.6.3. Síntesis de diagnóstico participativo desarrollado en el marco de elaboración del PADEM 2014

Análisis de fortalezas y debilidades

Las fortalezas destacadas en el PADEM 2014, pueden ser clasificadas en dos grupos, el primero que podemos denominar condiciones objetivas, subraya aspectos relacionados con factores materiales y organizativos que están presentes en el proceso de gestión y que son altamente valorados por la comunidad educativa; el segundo, que denominaremos, condiciones subjetivas, reúne factores intangibles que son considerados valiosos para el mejoramiento del proceso educativo en los establecimientos municipales de la comuna, en este grupo podemos hacer una subdivisión en aspectos que son propios de la institucionalidad educativa y en otros que son atributos de la comunidad.

FORTALEZAS			
	OBJETIVAS		SUBJETIVAS
MATERIALES	<ul style="list-style-type: none"> - Personal docente suficiente. - Acceso a recursos educativos (CRA, textos escolares, etc.) - Infraestructura adecuada (colegios nuevos, etc.) - Transporte escolar para los estudiantes. - Instalación del Liceo Bicentenario - Capacitación docente. - Redes sociales para los establecimientos, se privilegia la atención integral de los alumnos y alumnas (ENLACES) - Utilización de los recursos SEP 	INSTITUCIONALES	<ul style="list-style-type: none"> - Espíritu de superación de profesores. - Directivos comprometidos. - Respeto por la diversidad. - Transparencia en el trabajo de la SEP, los recursos administrados por los establecimientos. - Identidad de las escuelas.
ORGANIZATIVAS	<ul style="list-style-type: none"> - PIE, equipo multidisciplinario. - Equipo ALI. - Talleres JEC (se rescata los intereses de los alumnos y alumnas) - Talleres comunales. - Deporte - Capacidad instalada en cada establecimiento. - Continuidad de estudios. 	COMUNIDAD	<ul style="list-style-type: none"> - Riqueza cultural. - Lealtad de los estudiantes con su establecimiento. - Apoderados comprometidos con su establecimiento.

DEBILIDADES			
OBJETIVAS		SUBJETIVAS	
MATERIALES	<ul style="list-style-type: none"> - Infraestructura en mal estado, en algunos casos. - Falta de cobertura en programas de residencia familiar. - No existe una campaña de promoción de matrícula. - Falta de escuela para Padres. - Faltan fuentes de seguimiento. - Baja matrícula (alumnos y alumnas, 	INSTITUCIONALES	<ul style="list-style-type: none"> - Falta de articulación entre las escuelas básicas y liceos. - Desinterés de los docentes por perfeccionarse. - Gestión administrativa burocrática (poca fluidez en decisiones y retraso en actividades de las escuelas) - Opiniones divergentes y cuestionamientos acerca de la calidad de los aprendizajes.
ORGANIZATIVAS	<ul style="list-style-type: none"> - Escuelas rurales sin PIE. - Sobrecarga administrativa - Exceso de movilidad docente, dificultades del sistema de contrata, esto causa incertidumbre, pérdida de recursos humanos. - No existe una política de perfeccionamiento, 	COMUNIDAD	<ul style="list-style-type: none"> - Desmotivación, deserción y baja asistencia. - Históricamente existe poca participación de los actores, lo que se va remediando en la actualidad.

2.7. Salud.

2.7.1. La red de salud comunal

La salud de la población comunal es atendida por un conjunto de establecimientos adscritos a la Red Asistencial de Chiloé; estos establecimientos son Públicos, Municipales de atención primaria y algunos establecimientos privados o institucionales con los cuales se realiza trabajo de cooperación conjunta.

En Ancud la red cuenta con un hospital, un Cesfam, un Cecosf, 8 postas rurales y 4 estaciones medico rurales.

El hospital, San Carlos de Ancud, es un centro hospitalario de complejidad media, dependiente del Ministerio de Salud, por medio del Servicio de Salud Chiloé. Está compuesto por 8 unidades:

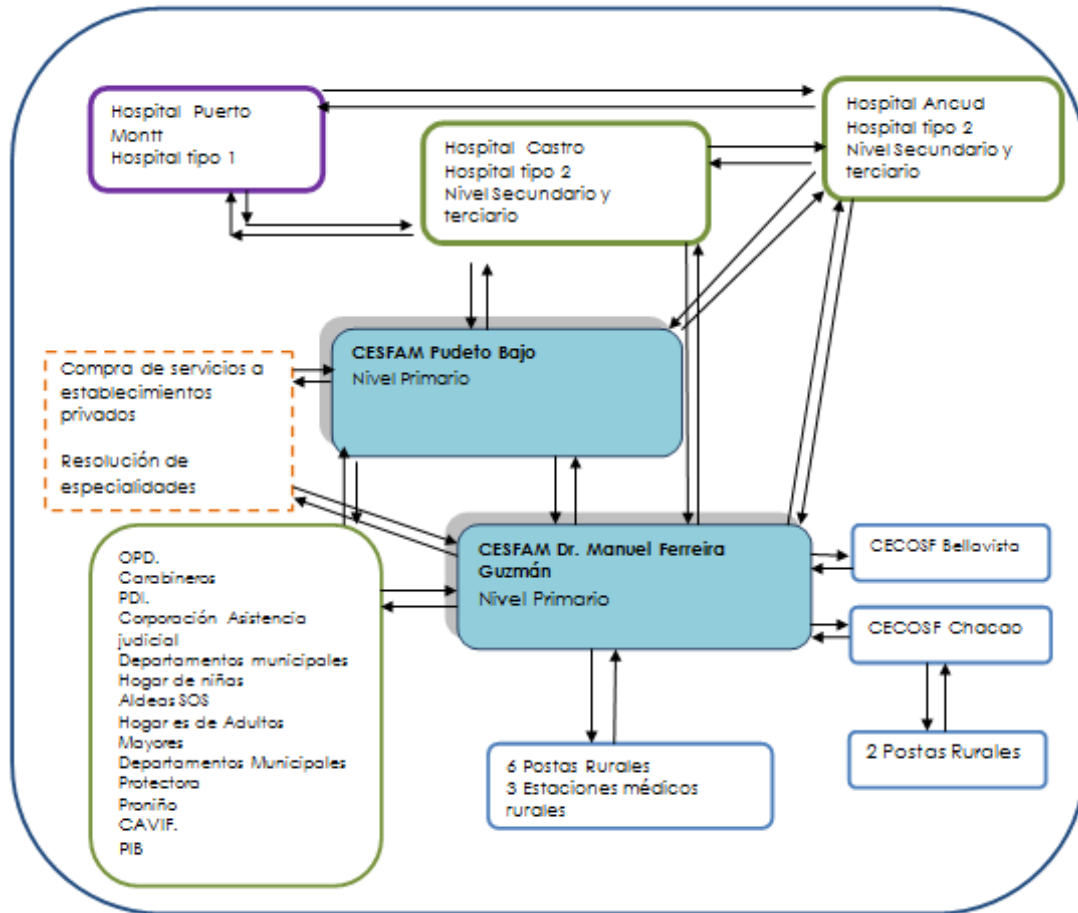
- Consultorio adosado de especialidades: Entrega atención ambulatoria de especialidades por equipo multiprofesional a usuarios referidos del área de influencia del Hospital de San Carlos, acorde al nivel de resolutivez del establecimiento.
- Farmacia: Desarrolla servicio de atención farmacéutica.
- Imagenología: Brinda apoyo diagnóstico mediante la toma de exámenes radiológicos y ecográficos.
- Kinesiología: Proporciona a los usuarios internos y externos correspondientes al área de influencia del Hospital de San Carlos una atención kinésica integral.
- Laboratorio: Apoya la función clínica del establecimiento, a través del análisis de muestras y entrega de resultados, que contribuyen al diagnóstico y tratamiento médico, según los requerimientos generados en las distintas unidades.
- Pabellón: Realiza actividad quirúrgica generada en los servicios clínicos y de urgencia, otorgando asistencia anestesiológica y cuidados de enfermería integral en el preoperatorio, intraoperatorio y postoperatorio inmediato.
- Servicio dental: Otorga prestaciones de atención odontológica de nivel secundario y terciario a beneficiarios de FONASA, adscritos a consultorios de la red y que refieren al Hospital de San Carlos, quienes son derivados mediante interconsultas de especialidades.
- Urgencia: Entrega atención de Urgencia priorizada las 24 horas del día a aquellos usuarios que requieran de una solución inmediata a su problema de salud ya sea físico o psíquico.
- Unidad de gestión quirúrgica (sin información)

El resto de establecimientos que componen la red de salud comunal, dependen de Corporación Municipal de Ancud para la Educación, Salud y Atención al Menor, estos son:

- CESFAM “Manuel Ferreira”
- CESFAM “Pudeto Bajo”
- CECOSF Bellavista (urbano)
- CECOSF Chacao (rural)
- 8 Postas de Salud Rural: Quetalmahue, Nal, Guabún, Coipomó, Puntra, Caulín, Manao, Linao
- 3 Estaciones Médico Rurales (EMR): Pumillahue, Aguas Buenas, Llanco

La red privada de salud comunal de Ancud, esta compuesta por varios centros médicos, sin embargo el Centro Médico San José es el que ha apoyado algunas prestaciones como radiología, endoscopia, mamografía, etc.

Figura N°10
Esquema de interrelación de los componentes de la Red de Salud de Ancud



Fuente: Plan Comunal de Salud de Ancud 2014

2.7.2. Dotación de personal área de salud de la Corporación Municipal de Ancud

Cuadro N°16
Dotación de personal área de salud de la Corporación Municipal de Ancud (año 2014)

CARGO	DOTACION 2014	
	N°	HORAS
Director Comunal	1	44
Director/a	2	88
Médico Cirujano	20	880
Cirujano Dentista	9	396
Q. Farmacéutico	1	44
Enfermera	11	484
Asistente Social	8	352
Kinesiólogo	8	352
Matrona	11	484
Nutricionista	7	308
Tecnólogo Medico	4	176
Psicólogo	7	308
Ed. Párvulos	3	132
Terapeuta Ocupacional	1	44
Ing. En Informática	1	44
Profesional SOME (categoría A o B)	1	44
Técnico Nivel Superior	52	2.288
Auxiliar de Enfermería	6	264
Auxiliar de Farmacia	2	88
Administrativo	50	2.200
Conductor	10	440
Auxiliar de Servicio	13	572
Podólogo	1	44
Total	229	10.076

Fuente: Plan Comunal de Salud 2014, Corporación Municipal de Ancud

2.7.3. Perfil epimedialógico comunal³⁸.

Natalidad.

De acuerdo a datos del Ministerio de Salud, para el año 2010 se registró un total de 584 nacidos vivos en la comuna de Ancud, con una tasa de natalidad de 13,9.-, cifra inferior a la tasa país y de la Región de Los lagos.

³⁸ Información extraída del Plan Comunal de Salud 2014. Corporación Municipal de Ancud

Mortalidad.

En la comuna de Ancud, durante el año 2010 se observa una tasa de mortalidad general de 6.4, superior a las tasas registradas a nivel país y de la Región de los Lagos, sin embargo existe el sesgo de la estructura etárea para definir el abordaje sanitario. El Índice de Swaroop es favorable para la comuna, con un 83,2%, levemente superior a lo informado a nivel de país y de la región de los Lagos.

Las causas de muerte son similares al resto del país: Enfermedades cerebro vasculares, enfermedades isquémicas del corazón, cirrosis y otras enfermedades del hígado, enfermedades hipertensivas, neumonías, diabetes mellitus, tumores malignos y otras.

La mortalidad infantil en la comuna de Ancud, se ve reflejada en las altas tasas del período post neonatal comparativamente con tasas a nivel país y de la región de los Lagos. Un dato positivo para la comuna se observa en la mortalidad neonatal y neonatal precoz durante al año 2010.

En la comuna de Ancud, durante el año 2010 se observan tasas de mortalidad del adolescente superiores a las registradas a nivel país y de la Región de los Lagos, con tasas similares para ambos sexos de la comuna.

Las tasas de mortalidad del adulto registradas en el año 2010, son más altas que el promedio nacional y regional en el grupo de 45 a 64 años, principalmente en las mujeres con tasa de 6,5. En el grupo etario de 20 a 44 años la tasa de mortalidad es similar a lo observado en la Región de los Lagos y a nivel país.

En relación con la mortalidad del adulto mayor, la tasa es más alta comparativamente con el país y la región de los Lagos, especialmente en el grupo etario de 80 y más años.

Cuadro N°17
Cifras estadísticas del perfil epidemiológico comunal

Población, nacidos vivos totales y con atención profesional del parto.(2010)									
País Región Comuna	Población		Total		Con atención Profesional		Corregidos*		Tasa de Natalidad
	Chile	17.094.275		250.643		250.238		251.194	
R.de Los Lagos	836.256		12.413		12.397		12.520		14,8
Ancud	42.071		584		583		589		13,9

Mortalidad General e Índice de Swaroop, según sexo por 1000 habitantes (2010)									
País Región Comuna	Ambos sexos		Hombres		Mujeres		Índice de Swaroop % *		
	Defun	Tasa	Defun.	Tasa	Defunc.	Tasa	Ambos sexos	Hombres	Mujeres
Chile	97.930	5,7	52.237	6,2	454.693	5,3	76,4	71,1	82,5
R. de Los Lagos	4.750	5,7	2.683	6,3	2.067	5,0	72,1	65,7	80,4
Ancud	270	6,4	139	6,8	131	6,1	77,0	71,2	83,2

Mortalidad infantil y sus componentes (comuna residencia de la madre) (2010)								
País Región Comuna	Infantil		Neonatal		Neonatal Precoz		Post Neonatal	
	Def.< 1 año	Tasa*	Def.<28días	Tasa*	Def.<7días	Tasa*	Def.28 días a 11 meses	Tasa*
Chile	1.862	7,4	1.283	5,1	988	3,9	579	2,3
R.losLagos	91	7,3	52	4,2	41	3,3	39	3,1
Ancud	4	6,8	0	0,0	0	0,0	4	6,8

Mortalidad del adolescente (2010)						
País Región Comuna	Ambos sexos		Hombres		Mujeres	
	Defunc.	Tasa	Defunc.	Tasa	Defunc.	Tasa
Chile	967	0,3	661	0,5	306	0,2
R.de Los Lagos	73	0,5	50	0,7	23	0,3
Ancud	6	0,9	3	0,9	3	0,9

Mortalidad del adulto (2010)								
País Región Comuna	20 a 44 años				45 a 64 años			
	Hombres		Mujeres		Hombres		Mujeres	
	Defunc.	Tasa	Defunc.	tasa	Defunc.	Tasa	Defunc.	Tasa
Chile	5.047	1,6	2.067	0,6	12.255	6,5	7.207	3,7
R.de Los Lagos	328	2,0	114	0,7	693	7,5	324	3,7
Ancud	14	1,9	5	0,6	29	6,1	17	6,5

Mortalidad del adulto mayor (2010)								
País Región Comuna	65 a 79 años				80 y más años			
	Hombres		Mujeres		Hombres		Mujeres	
	Defunc.	Tasa	Defunc.	tasa	Defunc.	Tasa	Defunc.	Tasa
Chile	17.722	32,5	13.265	19,6	15.232	132,1	21.806	107,6
R.de Los Lagos	829	31,7	641	20,6	721	129,2	912	107,7
Ancud	44	28,2	42	23,0	46	147,9	61	129,5

Fuente: Plan Comunal de Salud 2014, Corporación Municipal de Ancud

2.7.4. Indicadores de salud comunal en el contexto regional y nacional.

El acceso de las personas a los servicios de salud está determinado por el tipo de seguro al cual están afiliados. De acuerdo con las cifras de la encuesta Casen, en el año 2011 el 90,3% de la población comunal pertenecía al seguro público (FONASA) y el 4,6% a seguros privados (ISAPRES); en el año 2009, según la misma fuente, estas tasas eran de un 78,9 % y un 13,04% respectivamente. En comparación con la cifras de Región, en el año 2011, la comuna presentaba mayor proporción de población afiliada a FONASA y una menor proporción afiliada a ISAPRES; en comparación con el País se presenta el mismo patrón de diferenciación pero con una brecha mayor; a nivel País los afiliados a ISAPRE eran un 12,9% del total y los afiliados a FONASA un 81%.

Cuadro N° 18
Población según sistema de salud CASEN 2003-2011

Sistema Previsional	Comuna de Ancud				Territorios 2011 (%)		
	2003	2006	2009	2011	Ancud	Región	País
Público	30.935	33.115	44.422	37.236	90,26	87,78	81,02
Isapres	5.608	4.634	3.724	1.911	4,63	7,48	12,87
Particular	4.747	3.070	3.026	2.106	5,11	4,74	6,11
Total	41.290	40.819	51.172	41.253	100	100	100

Fuente: Información publicada por la Biblioteca del Congreso Nacional en base a cifras de la encuesta de Caracterización Social del Ministerio de Desarrollo Social

Ahondando en la observación del acceso de las personas a los servicios de salud (ver cuadro N° 17), se constata que la proporción de la población comunal afiliada a Fonasa que pertenece a los grupos A y B (73,6%), de menores ingresos, es mayor que el promedio regional (66,5%) y mayor que el promedio país (60,1%).

En términos de resultados³⁹, se observa que el año 2010 la tasa de natalidad en la comuna es de 13,9 niños(as) por cada 1.000 habitantes, mientras que la tasa de mortalidad general del quinquenio 2005-2010 (ajustada a la población del año 2003) es de 4,8 personas por cada 1.000 habitantes, y la tasa de mortalidad infantil del decenio 2000-2010 (ajustada a la población del período 1996- 2007)

³⁹ Nota de la fuente de los datos (Ministerio de Desarrollo Social): Se debe considerar que la tasa de natalidad observada el año 2010, se presenta sin ajustes por estructura de edad, pues ésta es la publicada por el Ministerio de Salud. Es importante considerar que la estructura etárea de la población influye en el valor del indicador, lo que debe considerarse en caso de realizar comparaciones. En lo que refiere a mortalidad, se presentan tasas quinquenales ajustadas por tramo etéreo. Para realizar comparaciones, considere los intervalos de confianza para cada estimación puntual publicados por el Ministerio de Salud en: <http://epi.minsal.cl/estudios-y-encuestas-poblacionales/diagnosticos-regionales/diagnosticos-por-region/> (diciembre, 2013).

llega a los 6,2 niños(as) por cada 1.000 nacidos vivos. Adicionalmente, la esperanza de vida de mujeres en la comuna es menor que en la región y país, no así la de hombres que es similar a la regional.

En lo relativo a la condición nutricional de la población, el año 2011, se observa una menor proporción de niños menores de 6 años desnutridos o en riesgo de desnutrición, sobrepeso y obesidad que en la región. Entre los adultos mayores en control, el porcentaje de la población en condición de bajo peso y sobrepeso, es superior al de la región.

Cuadro N°19
Indicadores de salud comuna de Ancud, Región de Los Lagos, País

INDICADOR	COMUNA	REGIÓN	PAÍS
Porcentaje de la población afiliada a Fonasa que está en grupo A, 2011.	43,1	39,4	28,9
Porcentaje de la población afiliada a Fonasa que está en grupo B, 2011.	30,4	27,1	31,3
Tasa de natalidad por 1.000 habitantes, año 2010.	13,9	14,8	14,7
Tasa de mortalidad general período 2005-2010 (ajustada a 1.000 habitantes 2003).	4,8	5,8	s/i
Tasa de mortalidad general femenina período 2005-2010 (ajustada a 1.000 habitantes 2003).	4,8	5,1	s/i
Tasa de mortalidad general masculina período 2005-2010 (ajustada a 1.000 habitantes 2003).	6	6,3	s/i
Tasa de mortalidad infantil período 2000-2010 (ajustada a 1.000 nacidos vivos 1996-2007).	6,2	9,2	s/i
Esperanza de vida al nacer de mujeres, 2005-2010.	79,4	81,9	81,5
Esperanza de vida al nacer de hombres, 2005-2010	73,1	73,7	75,5
Años de diferencia en esperanza de vida entre mujeres y hombres. 2005-2010.	6,3	8,2	6
Porcentaje de población de 0 a 6 años en control, que está en riesgo de desnutrición o desnutridos, 2011.	1,4	2,2	2,7
Porcentaje de población de 0 a 6 años en control, que está con sobrepeso, 2011.	24,2	27,4	23,2
Porcentaje de población de 0 a 6 años en control, que está en condición de obesidad, 2011.	10,1	12,4	9,8
Porcentaje de adultos mayores en control, que está con bajo peso,	11	7,5	9,7
Porcentaje de adultos mayores en control, que está con sobrepeso	30,8	29,4	29,3
Porcentaje de adultos mayores en control, que está en condición de obesidad, 2011.	23,2	28,6	22,5

Fuente: Ministerio de Desarrollo Social en base a resultados de la encuesta CASEN 2011 y estadísticas del Ministerio de Salud

2.7.5. Indicadores de bienestar y daño en salud, la comuna de Ancud en el contexto regional

A continuación se presentan una serie de indicadores elaborados por el Departamento de Epidemiología del Ministerio de Salud que permiten dimensionar la posición de la comuna en el contexto regional, desde la perspectiva del resultado o las metas logradas en materia de salud⁴⁰.

Cuadro N° 20
Indicadores de bienestar y daño en salud⁴¹, la comuna de Ancud en el contexto regional

INDICADORES	COMUNA DE ANCUD	REGIÓN DE LOS LAGOS	BRECHAS COMUNALES	
			PEOR VALOR	MEJOR VALOR
A. Tasa de mortalidad infantil	9,9	9,95	10,37	7,6
B. Tasa de mortalidad todas las causas	573	570	648	410
C. Tasa de mortalidad enfermedades sistema circulatorio	159	138	168	49
D. Tasa de mortalidad por tumores	131	127	179	51
E. Tasa de mortalidad por traumatismos y envenenamiento	65	67	161	39
F. Tasa de notificación por VIH y SIDA	25,1	76,9	163,4	0
G. Esperanza de vida al nacer	76,09	75,92	73,05	78,1

Fuente: Departamento de Epidemiología, Ministerio de Salud

Tasa de mortalidad infantil: Indica el número de defunciones de menores de un año por cada mil nacidos vivos en un área específica y un período de tiempo definido, en este caso la Región de Los Lagos y las comunas que la componen, en el período 1997-2006. En este indicador la comuna muestra una tasa de 9,9 valor levemente superior al promedio regional, no obstante, se encuentra en el grupo de comunas de peor valor.

Tasa de mortalidad general (todas las causas): Indica el número de defunciones ocurridas cada cien mil habitantes en un área específica y un período de tiempo definido. Comúnmente se utiliza una amplificación por mil habitantes, no obstante, con el objetivo de compararla con las tasas de mortalidad por causas, en las cifras expuestas se presenta amplificada por cien mil. Para el caso de la comuna de Ancud, el indicador toma un valor de 573, cifra superior al valor regional (570), ubicándose en el grupo de comunas de peor valor en la Región.

⁴⁰ Las cifras presentadas son de acceso público, pudiendo ser revisadas en el sitio web de la institución <http://epi.minsal.cl/estudios-y-encuestas-poblacionales/diagnosticos-regionales/diagnosticos-por-region/>

⁴¹ Tasa de mortalidad ajustada por 1.000 nacidos vivos. Fuente: Minsal, DEIS Estadísticas vitales. Cálculos para el decenio 1997-2006.
 Tasas de mortalidad ajustadas por 100.000 habitantes. Fuente: Minsal, DEIS Estadísticas vitales. Cálculos para el decenio 1997-2006
 Tasa acumulada de notificaciones de por VIH y SIDA por por 10.000 habitantes. Fuente: Minsal, Departamento de Epidemiología, 1984-2008.
 Esperanza de vida al nacer en años. Fuente: Elaboración propia del Depto, de Epidemiología en base a datos MINSAL, DEIS y a estimaciones de población INE/CELADE para el decenio 1997 – 2006.

Tasa de mortalidad por causa: Número de defunciones por una causa de mortalidad ocurridas cada cien mil habitantes en un área específica y un período de tiempo definido. En esta presentación comparativa de la comuna de Ancud en relación a la Región, se consideran muertes por enfermedades del aparato circulatorio, mortalidad por tumores y, mortalidad por traumatismo y envenenamientos. De este grupo de enfermedades la comuna presenta una posición notablemente desmejorada en el indicador de muertes por causa de enfermedades por causa del aparato circulatorio, con una tasa de 573m superior al promedio regional de 570 y muy por encima del mejor valor (410), en sentido contrario presenta un buen indicador en muertes a causa de traumatismo y envenenamiento.

Tasa de notificación de VIH/SIDA: Indicador que representa la tasa de notificaciones por VIH o SIDA por cien mil habitantes en un área específica y un período definido. En esta presentación la comuna de Ancud y la Región de Los Lagos entre los años 1984 y 2008. En este indicador la comuna muestra una buena posición con un valor promedio inferior a la media regional, ubicándose en el grupo de comunas de mejor valor.

Esperanza de vida al nacer: Es un indicador de nivel de la mortalidad, que corresponde a una función de la tabla de mortalidad y representa una estimación del número medio de años que viviría una persona nacida en un año determinado⁴². En relación con la esperanza de vida al nacer, la comuna presenta un valor de 76,09 años, cifra superior al promedio regional, ubicándose en el grupo de comuna con valores medios entre las mejores y peores posiciones.

En una visión general la comuna presenta valores por sobre los promedios regionales, con la sola excepción de las muertes por enfermedades del aparato circulatorio; no obstante, tampoco esta en el grupo de comunas mejor posicionadas, salvos en los indicadores de notificación por VIH y SIDA y las muertes por causa de traumatismo o envenenamiento, existiendo, por lo tanto desafíos sanitarios que deben ser abordados en la planificación del área de salud comunal.

⁴² Nota de la fuente: Instituto Nacional de Estadísticas. Tablas abreviadas de mortalidad por sexo. Total país y regiones 2001-2002. 2004

2.7.6. Indicadores de inequidad en salud, comuna de Ancud en el contexto regional

Complementariamente se observará otro conjunto de indicadores que permiten dimensionar la posición de la comuna en relación a brechas de equidad en salud; esta se expresan en tres indicadores cuales son: Años de vida potencialmente perdidos, brecha de mortalidad infantil según escolaridad de la madre y gasto anual del área salud por habitante inscrito validado.

Cuadro N° 21
Indicadores de inequidad en salud, comuna de Ancud en el contexto regional

INDICADORES	COMUNA DE ANCUD	REGIÓN DE LOS LAGOS	BRECHAS COMUNALES	
			PEOR VALOR	MEJOR VALOR
H. Años de vida potencialmente perdidos ambos sexos	90,7	93,5	153,4	70
I. Brecha de mortalidad infantil según escolaridad de la madre	6,3	6,8	13,1	2,4
J. Gasto anual del área salud por habitante inscrito validado 2010 (M\$)	64	79	39	276

Fuente: Departamento de Epidemiología, Ministerio de Salud

Años de Vida Potenciales Perdidos (AVPP): Este indicador permite dimensionar la pérdida que sufre la sociedad como consecuencia de la muerte de personas jóvenes o de fallecimientos prematuros. El supuesto en el que se basa este indicador es que cuando más prematura es la muerte, mayor es la pérdida de vida. Esta medida se utiliza para el estudio de las desigualdades en salud, tanto a nivel nacional, como para efectuar comparaciones a nivel internacional. La observación del indicador para evaluar la posición de la comuna de Ancud en el contexto regional, señala que esta se encuentra en una posición mejorada respecto del valor observado para la Región en conjunto, pero a una distancia de 20,3 años respecto del mejor valor observado.

Brecha de mortalidad infantil según escolaridad de la madre: Los datos regionales y comunales muestran una relación inversamente proporcional entre la tasa de mortalidad infantil y la escolaridad materna, observándose que a menor escolaridad mayor es la tasa de mortalidad infantil. La diferencia entre el número de muertes de hijos de madres que cuentan con 0 a 8 de años de estudios, respecto del número de hijos muertos de aquellas madres que tienen 13 o más años de estudio, se utiliza como un indicador de inequidad en salud. A nivel regional esta brecha es de 6,8 muertes, presentándose la brecha comunal más alta en Puqueldón donde, por cada 1.000 nacidos vivos, se registran 13,1 muertes más de niños cuyas madres cuentan con 0 a 8 años de estudio respecto de aquellas que tienen 13 o más años. En la comuna el valor de la brecha es de 6,3, valor inferior observado en la escala regional, pero holgadamente superior al menor valor observado, que llega a 2,4.

Gasto anual del área de salud por habitante inscrito validado⁴³. Este indicador permite comparar la disponibilidad de recursos de que dispone cada municipalidad para atender las necesidades de salud de su población (APS). Los datos disponibles permiten hacer un análisis comparativo en el año 2010, si bien no reflejan la situación actual, al igual que el resto de indicadores utilizados, permite visualizar la posición de la comuna en el contexto regional y detectar brechas que orienten el accionar en el área. Los recursos disponibles en la comuna eran en el 2010 de M\$64 per capita, cifra inferior al promedio regional que llegaba los M\$79

Este segundo grupo de indicadores señala que en materia de salud, la comuna no presenta, en el contexto regional, brechas de inequidad significativas; no obstante, si enfrenta desafíos en términos de mejorar posiciones en cada uno de los ámbitos de acción que se observan, en particular, resulta estratégico avanzar en la gestión de recursos que permita incrementar la disponibilidad presupuestaria por habitante, lo que permitiría, mejorar la cobertura y ampliar la oferta de servicios hacia la población del área rural.

2.8. Sistema económico productivo.

2.8.1. Estructura sectorial del empleo.

Las cifras aportadas por el Censo de población del año 2002, indican que la población ancuditana trabajaba mayoritariamente en cuatro actividades principales, en orden de importancia, la pesca (18%), el comercio minorista (13,4%) y la agricultura (11%). En un segundo nivel de relevancia están la elaboración de productos alimenticios (8,27%), enseñanza (7,17%), la construcción (4,57%), el servicio doméstico (4,74%) y el transporte (4,3%).

⁴³ Fuente: Departamento de Epidemiología, Ministerio de Salud, en base a cifras de Balances de Ejecución Presupuestaria, disponibles en el Sistema Nacional de Información Municipal (Subdere)

Cuadro N°22

Estructura sectorial del empleo, número de personas y porcentajes por actividad económica (2002)

ACTIVIDAD ECONOMICA EN LA QUE TRABAJAN LAS PERSONAS	NºP	%
AGRICULTURA, GANADERIA, CAZA Y ACTIVIDADES DE TIPO SERVICIO CONEXAS	1.426	11,00%
SILVICULTURA, EXTRACCION DE MADERA Y ACTIVIDADES DE TIPO SERVICIO CONEXAS	117	0,90%
PESCA, EXPLOTACION DE CRIADEROS DE PECES Y GRANJAS PISCICOLAS, ACTIVIDADES DE SERVICIOS RELACIONADAS CON LA PESCA	2.337	18,02%
EXTRACCION DE MINERALES METALIFEROS	6	0,05%
EXPLOTACION DE OTRAS MINAS Y CANTERAS	2	0,02%
ELABORACION DE PRODUCTOS ALIMENTICIOS Y BEBIDAS	1.072	8,27%
FABRICACION DE PRODUCTOS TEXTILES	39	0,30%
FABRICACION DE PRENDAS DE VESTIR, ADOBO Y TEÑIDO DE PIELES	22	0,17%
CURTIDO Y ADOBO DE CUEROS, FABRICACION DE MALETAS, BOLSOS DE MANO, ARTICULOS DE TALABARTERIA Y GUARNICIONERIA, Y CALZADO	2	0,02%
PRODUCCION DE MADERA Y FABRICACION DE PRODUCTOS DE MADERA Y DE CORCHO, EXCEPTO MUEBLES, FABRICACION DE ARTICULOS DE PAJA Y DE MATERIALES TRENZABLES	206	1,59%
FABRICACION DE PAPEL Y DE PRODUCTOS DE PAPEL	1	0,01%
ACTIVIDADES DE EDICION E IMPRESION Y DE REPRODUCCION DE GRABACIONES	25	0,19%
FABRICACION DE COQUE, PRODUCTOS DE LA REFINACION DEL PETROLEO Y COMBUSTIBLE NUCLEAR	1	0,01%
FABRICACION DE SUSTANCIAS Y PRODUCTOS QUIMICOS	6	0,05%
FABRICACION DE PRODUCTOS DE CAUCHO Y PLASTICO	3	0,02%
FABRICACION DE OTROS PRODUCTOS MINERALES NO METALICOS	26	0,20%
FABRICACION DE METALES COMUNES	10	0,08%
FABRICACION DE PRODUCTOS ELABORADOS DE METAL, EXCEPTO MAQUINARIA Y EQUIPO	36	0,28%
FABRICACION DE MAQUINARIA Y EQUIPO N.C.P.	9	0,07%
FABRICACION DE EQUIPO Y APARATOS DE RADIO, TELEVISION Y COMUNICACIONES	1	0,01%
FABRICACION DE INSTRUMENTOS MEDICOS, OPTICOS Y DE PRECISION Y FABRICACION DE RELOJES	1	0,01%
FABRICACION DE VEHICULOS AUTOMOTORES, REMOLQUES Y SEMIREMOLQUES	1	0,01%
FABRICACION DE OTROS TIPOS DE EQUIPO DE TRANSPORTE	8	0,06%
FABRICACION DE MUEBLES, INDUSTRIAS MANUFACTURERAS N.C.P.	155	1,20%
SUMINISTRO DE ELECTRICIDAD, GAS, VAPOR Y AGUA CALIENTE	30	0,23%
CAPTACION, DEPURACION Y DISTRIBUCION DE AGUA	18	0,14%
CONSTRUCCION	593	4,57%
VENTA, MANTENIMIENTO Y REPARACION DE VEHICULOS AUTOMOTORES Y MOTOCICLETAS, VENTA AL POR MENOR DE COMBUSTIBLE PARA AUTOMOTORES	245	1,89%
COMERCIO AL POR MAYOR Y EN COMISION, EXCEPTO EL COMERCIO DE VEHICULOS AUTOMOTORES Y MOTOCICLETAS	109	0,84%
COMERCIO AL POR MENOR, EXCEPTO EL COMERCIO DE VEHICULOS AUTOMOTORES Y MOTOCICLETAS; REPARACION DE EFECTOS PERSONALES Y ENSERES DOMESTICOS	1.734	13,37%
HOTELES Y RESTAURANTES	352	2,71%
TRANSPORTE POR VIA TERRESTRE, TRANSPORTE POR TUBERIAS	557	4,30%
TRANSPORTE POR VIA ACUATICA	118	0,91%
TRANSPORTE POR VIA AEREA	1	0,01%
ACTIVIDADES DE TRANSPORTE COMPLEMENTARIAS Y AUXILIARES, ACTIVIDADES DE AGENCIAS DE VIAJES	96	0,74%
CORREO Y TELECOMUNICACIONES	68	0,52%
INTERMEDIACION FINANCIERA, EXCEPTO LA FINANCIACION DE PLANES DE SEGUROS Y DE PENSIONES	77	0,59%
FINANCIACION DE PLANES DE SEGUROS Y PENSIONES, EXCEPTO LOS PLANES DE SEGURIDAD SOCIAL DE AFILIACION OBLIGATORIA	52	0,40%
ACTIVIDADES INMOBILIARIOS	6	0,05%
ALQUILER DE MAQUINARIA Y EQUIPO SIN OPERARIOS Y DE EFECTOS PERSONALES Y ENSERES DOMESTICOS	16	0,12%
INFORMATICA Y ACTIVIDADES CONEXAS	10	0,08%
INVESTIGACION Y DESARROLLO	16	0,12%

ACTIVIDAD ECONOMICA EN LA QUE TRABAJAN LAS PERSONAS	NºP	%
OTRAS ACTIVIDADES EMPRESARIALES	532	4,10%
ADMINISTRACION PUBLICA Y DEFENSA, PLANES DE SEGURIDAD SOCIAL DE AFILIACION OBLIGATORIA	479	3,69%
ENSEÑANZA	930	7,17%
ACTIVIDADES DE SERVICIOS SOCIALES Y DE SALUD	383	2,95%
ELIMINACION DE DESPERDICIOS Y AGUAS RESIDUALES, SANEAMIENTO Y ACTIVIDADES SIMILARES	15	0,12%
ACTIVIDADES DE ASOCIACIONES N.C.P.	45	0,35%
ACTIVIDADES DE ESPARCIMIENTO Y ACTIVIDADES CULTURALES Y DEPORTIVAS	74	0,57%
OTRAS ACTIVIDADES DE TIPO SERVICIO	278	2,14%
HOGARES PRIVADOS CON SERVICIO DOMESTICO	615	4,74%

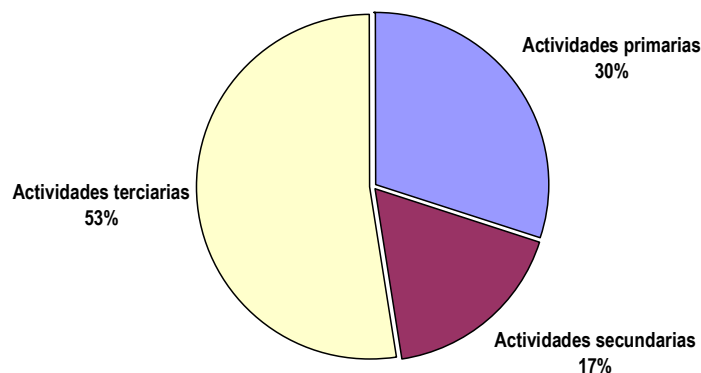
Fuente: Elaboración propia en base a cifras del Censo 2002 (INE)

Si agrupamos este conjunto amplio de actividades económicas en tres grandes grupos, primario (actividades extractivas) secundario (actividades de transformación) y terciario (actividades de servicios), observamos que la población comunal trabaja principalmente en actividades de servicios, siendo el comercio minorista, como ya subrayamos, la actividad central del sector, siguiendo luego la enseñanza, el servicio domestico y el transporte, importante hacer notar que el sector hoteles y restaurantes, vinculado a la actividad turística esta en un quinto nivel de relevancia, concentrado solo el 5% del empleo del sector servicios y el 2,7% del empleo total.

El segundo grupo significativo, en términos de empleo, es el primario, que empleaba al 30% de la población comunal. En este grupo la pesca y la agricultura, son las actividades centrales con un 60% y el 37% del empleo sectorial, en forma respectiva.

En el sector secundario, las actividades principales son la industria de alimentos (47,3%), la construcción (26,2%) y más atrás, la industria de la madera (9%).

Gráfico N°13
Estructura sectorial del empleo por tres grandes sectores (2002)



Fuente: Elaboración propia en base a cifras del Censo 2002 (INE)

Al momento de la realización de este ejercicio de planificación, no contamos con cifras censales actualizadas que nos permitan evaluar modificaciones en la estructura sectorial del empleo comunal; no obstante, disponemos alternativamente de cifras entregadas por el SII que nos pueden ayudar en el propósito de comparar y evaluar.

El cuadro siguiente muestra las cifras registradas por el servicio de impuestos internos en el año tributario 2011.

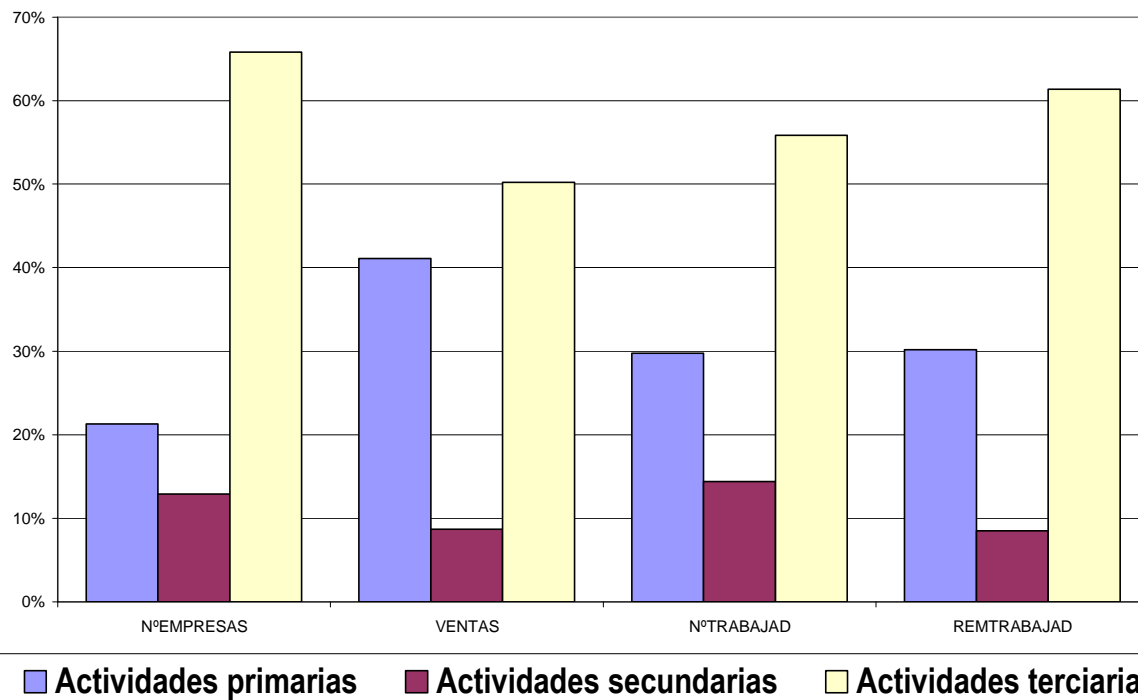
Cuadro N°23
Información de empresas por rubro comuna de Ancud, 2011

	Número de Empresas	Ventas (UF)	Número de Trabajadores Dependientes Informados	Remuneraciones de Trabajadores Dependientes (UF)
TOTAL ANCUD	3.020	9.394.021,30	11.081	989.638,00
A - AGRICULTURA, GANADERIA, CAZA Y SILVICULTURA	479	337.522,90	388	22.186,20
B - PESCA	153	3.502.914,80	2.846	263.945,90
C - EXPLOTACION DE MINAS Y CANTERAS	11	*	63	*
D - INDUSTRIAS MANUFACTURERAS NO METALICAS	141	387.147,60	457	33.539,90
E - INDUSTRIAS MANUFACTURERAS METALICAS	66	37.660,00	112	4.918,70
F - SUMINISTRO DE ELECTRICIDAD, GAS Y AGUA	13	94.735,30	63	3.401,80
G - CONSTRUCCION	169	292.481,10	963	38.554,50
H - COMERCIO AL POR MAYOR Y MENOR, REP, VEH.AUTOMOTORES/ENSERES DOMESTICOS	1.084	3.401.002,40	2.497	150.606,10
I - HOTELES Y RESTAURANTES	232	143.057,10	414	15.796,10
J - TRANSPORTE, ALMACENAMIENTO Y COMUNICACIONES	325	773.578,60	928	74.539,10
K - INTERMEDIACION FINANCIERA	16	8.959,30	10	323,7
L - ACTIVIDADES INMOBILIARIAS, EMPRESARIALES Y DE ALQUILER	133	175.497,50	465	31.538,70
M - ADM, PUBLICA Y DEFENSA, PLANES DE SEG, SOCIAL AFILIACION OBLIGATORIA	2	*	109	*
N - ENSEÑANZA	39	31.017,20	1.449	282.455,10
O - SERVICIOS SOCIALES Y DE SALUD	34	47.889,50	71	5.607,60
P - OTRAS ACTIVIDADES DE SERVICIOS COMUNITARIAS, SOCIALES Y PERSONALES	122	109.963,90	246	20.814,10
SIN INFORMACION	1	*	0	0

Fuente: Elaboración propia en base a cifras del SII, año tributario 2011

De las cifras expuestas en el cuadro anterior lo primero que podemos derivar, es que la economía comunal sigue siendo una economía de servicios que se sustenta en la actividad primario extractiva, pesca y agricultura, siendo la primera, como veremos más adelante su pilar fundamental.

Gráfico N°14
Número de empresas, ventas, número de trabajadores y remuneraciones
por grandes sectores de actividad económica (porcentaje de participación, año 2011)



Fuente: Elaboración propia en base a cifras del SII, año tributario 2011

Visto que en diez años la estructura de la economía comunal pareciera, en términos gruesos no observar cambios importantes, salvo la evidente pérdida de relevancia de la agricultura, revisaremos la importancia de cada sector en los distintos ítems de clasificación de la información.

Cuadro N°24

N° DE EMPRESAS		VENTAS		N° DE TRABAJADORES		REMUNERACIONES	
Comercio	20%	Pesca	38%	Pesca	26%	Enseñanza	30%
Agricultura	16%	Comercio	36%	Comercio	23%	Pesca	28%
Transporte	11%	Transporte	8%	Enseñanza	13%	Comercio	16%
Hoteles y Restaurantes	8%	Industria	4%	Construcción	9%	Transporte	8%
Pesca	5%	Agricultura	4%	Transporte	8%	Construcción	4%

Fuente: Elaboración propia en base a cifras del SII, año tributario 2011

Para finalizar solo queda reiterar (i) que en diez años se ha mantenido la base estructural de la economía (ii) que Pesca y Comercio son las actividades más importantes y (iii) que el Turismo, si bien es una actividad potencial no ha logrado impactar significativamente en la economía comunal.

2.8.2. Mercado de trabajo comunal

Las cifras relacionadas con el mercado del trabajo son por definición dinámicas, dado que el número de personas en edad de trabajar que se encuentran incorporadas a la fuerza de trabajo, ya sea en condición de ocupadas o desocupadas mercado de trabajo, como las que están fuera (inactivos) varía en función del ritmo de actividad económica y de otras condicionantes, como por ejemplo, la estacionalidad de algunas actividades.

En este contexto lo ideal para estudiar el mercado de trabajo sería contar con series estadísticas, no obstante, estas no se producen para la a escala comunal. Para suplir esta ausencia de datos se puede recurrir a medidas estadísticas que se realizan puntualmente cada cierto tiempo, siendo las más fiables, dentro de ciertas limitaciones, como la comparabilidad, las reportadas por la encuesta de caracterización social (CASEN) aplicada por el Ministerio de Desarrollo Social y los censos de población reportados por el Instituto Nacional de Estadísticas.

En esta dirección observaremos en primer termino, las cifras aportadas por las encuestas de caracterización económica aplicadas entre los años 2003 y 2011.

Cuadro N°25
Tasas de desocupación y participación comuna de Ancud, Región de Los Lagos, Chile (2003-2011)

TERRITORIO	TASA DE DESOCUPACIÓN				TASA DE PARTICIPACIÓN			
	2003	2006	2009	2011	2003	2006	2009	2011
Comuna de Ancud	4,91	2,12	8,86	5,68	59,85	58,81	58,29	56,23
Región de los Lagos	8,39	5,03	10,53	8,15	53,46	56,68	55,32	54,68
País	9,70	7,32	10,22	7,73	57,06	57,30	55,73	55,95

Fuente: Biblioteca del Congreso Nacional en base a cifras de la encuesta CASEN de cada año

Una constatación significativa de la lectura de estas cifras, es que en todos los años la tasa de participación en la comuna es levemente superior a la del país y la región, al mismo tiempo que la tasa de desempleo es menor. Esto significa, que en la comuna, se encuentra incorporada a la fuerza de trabajo una mayor proporción de personas en edad de trabajar que en la región y que en el país, vale decir, a modo de ejemplo, que en el año 2011, por cada 100 ancuditanos/as de 15 años y más 56 están en la fuerza de trabajo, sea que estén ocupados o buscando un empleo. Al mismo tiempo, las tasas de desempleo en los años observados son menores en la comuna que en la región y el país, vale decir, que en la comuna es menor la proporción de personas incorporadas a la fuerza de trabajo que se encuentra sin empleo o en otras palabras, en la comuna de Ancud, la posibilidad de encontrar un empleo sería mayor que en la región y el país (en los momentos de levantamiento de las encuestas). Otra observación significativa derivada de estas cifras, es la constatación de una disminución de la tasa de participación y un aumento de la tasa de desempleo comunal en el año 2011 respecto del año 2003, lo que indicaría una pérdida de vigor de la economía comunal en el período comprendido entre estos dos años, a lo menos, en su capacidad de generar empleo.

Complementariamente y solo con fines descriptivos, se pueden observar las cifras aportadas por el Censo de Población del año 2002 (INE), en particular para observar las diferencias que existen en las cifras de participación entre hombres y mujeres, así como también las diferencias entre hombres tanto en las actividades económicas en que se desempeñan como en las categorías laborales.

La primera observación significativa de las cifras del Censo 2002 es que la tasa de participación de las mujeres es menos de mitad de la de los hombres, con proporciones del 33% y el 69% respectivamente, esta condición que no solo se da en la comuna de Ancud, muestra que las mujeres no participan del mercado del trabajo de manera plena, más por razones socioculturales que tienen que ver con la problemática de género que por razones meramente económicas (ver cuadro N° 26).

La observación de las categorías ocupacionales muestra otra condicionante de género en el mercado del trabajo; en este caso las cifras indican que proporcionalmente las mujeres son más asalariadas y menos emprendedoras o trabajadoras por cuenta propia que los hombres; al tiempo, que visiblemente reproducen su rol social, desde la perspectiva de género, desarrollando

remuneradamente labores de servicio domestico, categoría en la que la participación de los hombres es casi nula. (ver Cuadro N° 15 y Gráfico N° 27)

Cuadros N° 26, N°26-1 y N°26-2
Estadísticas de empleo en consideración del género (Censo 2002)

N°26: Personas por situación laboral según sexos.

SITUACIÓN LABORAL SEMANA PREVIA	SEXO DEL ENCUESTADO		
	HOMBRES	MUJERES	TOTAL
1. En la fuerza de trabajo	9.804	4.967	14.771
1.1. Trabajando por ingreso	8.197	4.225	12.422
1.2. Sin trabajar, pero tiene empleo	380	164	544
1.3. Buscando trabajo, habiendo trabajado antes	846	388	1.234
1.4. Trabajando para un familiar sin pago en dinero	216	73	289
1.5. Buscando trabajo por primera vez	165	117	282
2. Fuera de la fuerza de trabajo	4.498	9.953	14.451
2.1. En quehaceres de su hogar	1.016	7.070	8.086
2.2. Estudiando	1.225	1.370	2.595
2.3. Jubilado o Rentista	1.033	824	1.857
2.4. Incapacitado permanente para trabajar	270	129	399
2.5. Otra situación	954	560	1.514
3. Total población en edad de trabajar	14.302	14.920	29.222

N°26-1: Clasificación según categorías utilizadas en estadísticas de empleo, según sexos

SITUACIÓN LABORAL SEMANA PREVIA	SEXO DEL ENCUESTADO		
	HOMBRES	MUJERES	TOTAL
A. En la fuerza de trabajo	9.804	4.967	14.771
A.1. Ocupados	8.793	4.462	13.255
A.2. Desocupados	1.011	505	1.516
A.2.1. Cesantes	846	388	1.234
A.2.2. Buscando trabajo por primera vez	165	117	282
B. Fuera de la fuerza de trabajo	4.498	9.953	14.451
C. Total población en edad de trabajar	14.302	14.920	29.222

N°26-2: Indicadores de empleo, según sexos

INDICADORES	SEXO DEL ENCUESTADO		
	HOMBRES	MUJERES	TOTAL
Tasa de participación	69%	33%	51%
Tasa de desempleo	10%	10%	10%

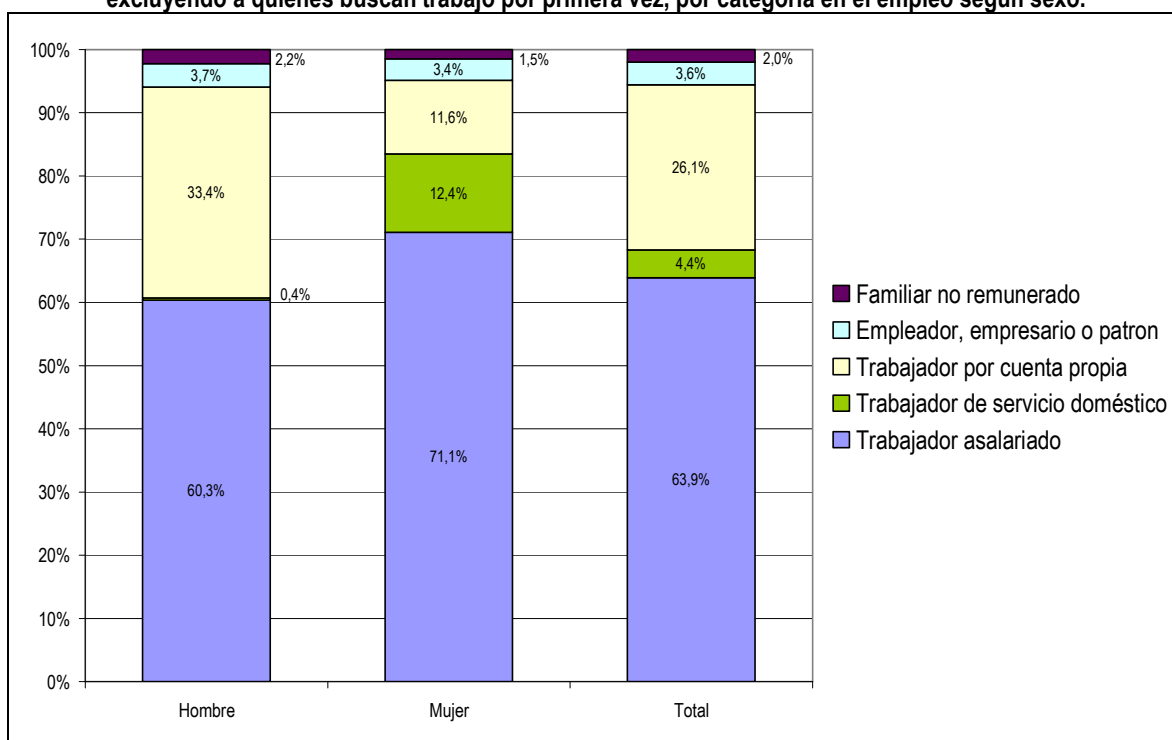
Fuente: Elaboración propia en base a cifras del Censo de Población del año 2002, comuna de Ancud

Cuadro N° 27
Población ocupada y desocupada, excluyendo buscan trabajo por primera vez,
por categoría en el empleo según sexo.

CATEGORÍA OCUPACIONAL (EN ESTE TRABAJO ES O ERA)	SEXO DEL ENCUESTADO		
	HOMBRE	MUJER	TOTAL
Trabajador asalariado	5.815	3.448	9.263
Trabajador de servicio doméstico	35	601	636
Trabajador por cuenta propia	3.217	564	3.781
Empleador, empresario o patrón	356	164	520
Familiar no remunerado	216	73	289
TOTAL	9.639	4.850	14.489

Fuente: Elaboración propia en base a cifras del Censo de Población del año 2002, comuna de Ancud

Gráfico N°15
Población ocupada y desocupada,
excluyendo a quienes buscan trabajo por primera vez, por categoría en el empleo según sexo.



Fuente: Elaboración propia en base a cifras del Censo de Población del año 2002, comuna de Ancud

Otras cifras derivadas del Censo 2002 muestran el sector de actividad en que se desempeña la población ocupada que es jefe de hogar⁴⁴, al respecto, podemos observar que los sectores de especialización relativa de las mujeres jefes de hogar son las actividades en Servicios Sociales y Peronales, Servicio Doméstico y Restaurantes y Hoteles. En la industria manufacturera la especialización relativa de hombres y mujeres es similar.

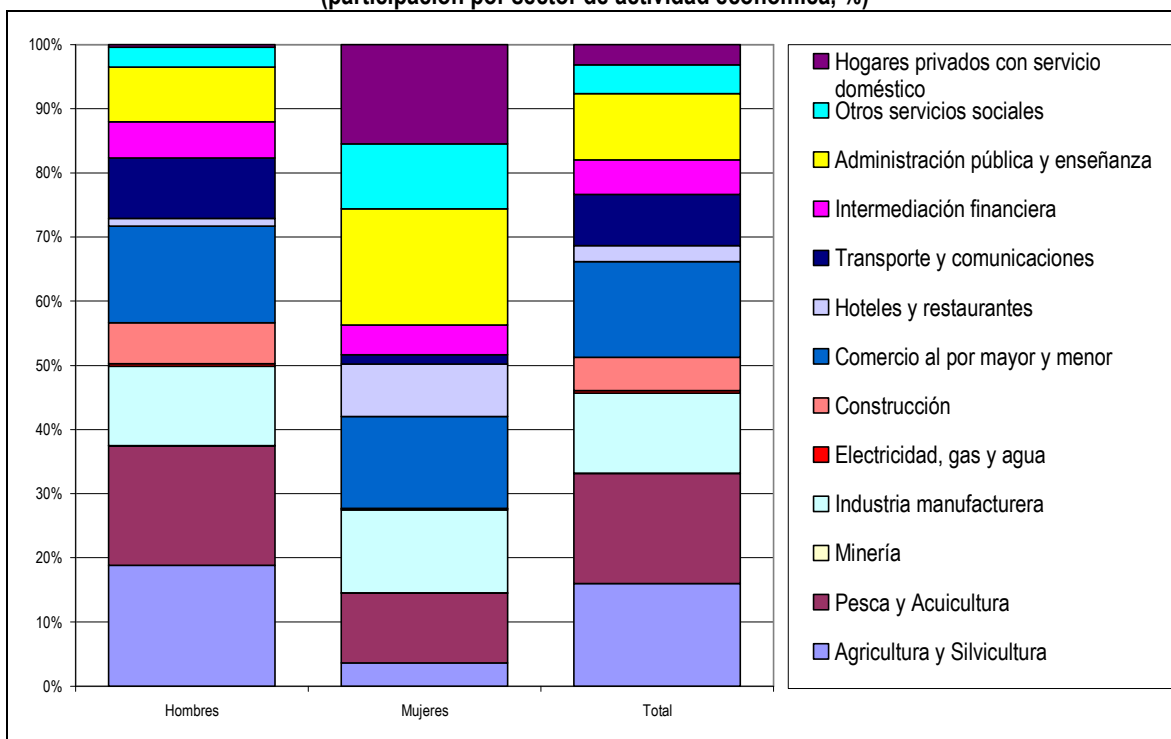
⁴⁴ Un 81 % de los ocupados que son jefes de hogar son hombres y un 19% mujeres.

Cuadro N°28
Jefes de hogar trabajando por ingresos, por sector de actividad según sexo
(participación por sector de actividad económica, %)

Jefes de Hogar ocupados dos	Sexo de los encuestados		
	Hombres	Mujeres	Total
Agricultura y Silvicultura	18,81%	3,63%	15,98%
Pesca y Acuicultura	18,62%	10,82%	17,16%
Minería	0,04%	0,08%	0,05%
Industria manufacturera	12,40%	12,93%	12,50%
Electricidad, gas y agua	0,41%	0,17%	0,36%
Construcción	6,37%	0,08%	5,20%
Comercio al por mayor y menor	15,05%	14,29%	14,91%
Hoteles y restaurantes	1,24%	8,20%	2,54%
Transporte y comunicaciones	9,43%	1,44%	7,94%
Intermediación financiera	5,56%	4,65%	5,39%
Administración pública y enseñanza	8,54%	18,09%	10,32%
Otros servicios sociales	3,14%	10,14%	4,44%
Hogares privados con servicio doméstico	0,39%	15,47%	3,20%
TOTAL	100%	100%	100%

Fuente: Elaboración propia en base a cifras del Censo de Población del año 2002, comuna de Ancud

Gráfico N°16
Jefes de hogar trabajando por ingresos, por sector de actividad según sexo
(participación por sector de actividad económica, %)



Fuente: Elaboración propia en base a cifras del Censo de Población del año 2002, comuna de Ancud

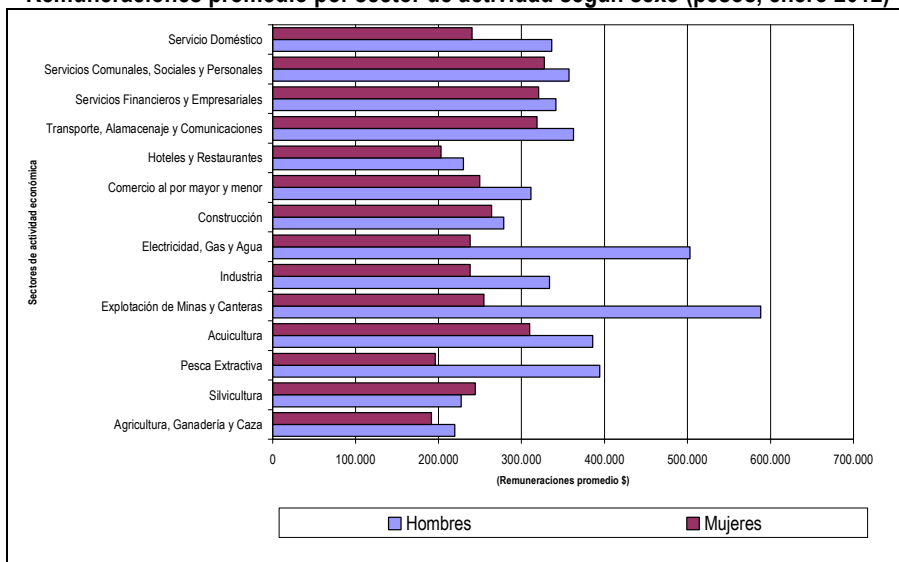
Cuadro N°29

Remuneraciones promedio por sector de actividad según sexo (pesos, enero 2012)

SECTOR DE ACTIVIDAD	SEXO DEL TRABAJADOR	
	HOMBRES	MUJERES
Agricultura, ganadería y caza	219.820	191.322
Silvicultura	227.406	244.422
Pesca extractiva	394.361	196.205
Acuicultura	385.821	309.918
Explotación de minas y canteras	588.371	254.825
Industria	333.814	238.186
Electricidad, gas y agua	503.073	238.225
Construcción	278.707	264.134
Comercio al por mayor y menor	311.226	249.638
Hoteles y restaurantes	229.765	203.038
Transporte, almacenaje y comunicaciones	362.902	318.637
Servicios financieros y empresariales	341.423	320.360
Servicios comunales, sociales y personales	357.453	327.582
Servicio doméstico	336.499	240.495

Gráfico N°17

Remuneraciones promedio por sector de actividad según sexo (pesos, enero 2012)



Fuente: Sistema de Información Laboral del Ministerio del Trabajo y Previsión Social, con datos de la Base de datos de afiliados al Seguro de Cesantía

Por último, constataremos a través de la revisión de cifras relacionadas con las remuneraciones que reciben hombres y mujeres por sector de actividad económica en que se desempeñan, que el mercado del trabajo también discrimina a las personas según su sexo, en este caso remuneracionalmente (ver Cuadro N°29 y Gráfico N°17).

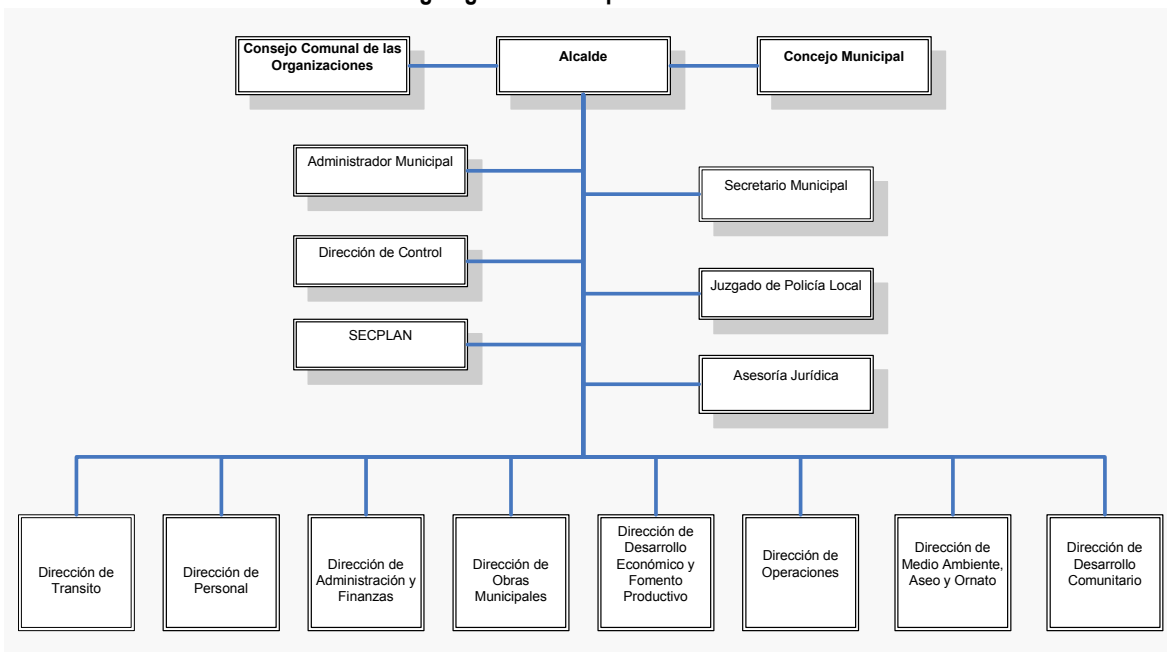
En efecto, se observa en el promedio de las cifras expuestas, que las mujeres ganan un 21% menos que los hombres. Además de la observación anterior, las cifras de remuneraciones permiten confirmar que la Pesca y la Acuicultura son las actividades económicas comunales que mejor remuneran a sus trabajadores/as, al tiempo que Agricultura, Silvicultura y Hoteles y Restaurantes son los que entregan una menor remuneración promedio (no se incluyen Minería ni Electricidad, Gas y Agua por ser actividades que se desarrollan fuera de la comuna y/o concentran a una mínima proporción de trabajadores/as)

2.9. Gestión municipal.

2.9.1. Estructura organizacional

El esquema organizacional de la Municipalidad de Ancud, responde en general a los lineamientos establecidos en el marco normativo vigente (Ley Orgánica Constitucional de Municipalidades N°18.695).

Figura N°11
Organigrama Municipalidad de Ancud



Fuente: Elaboración propia desde información registrada en sitio web de la Municipalidad de Ancud

Se destaca en comparación con otros esquemas organizacionales, la presencia de dos direcciones que responden a la especificidad de la problemática del desarrollo comunal, una de ellas es la Dirección de Operaciones, cuyo quehacer se relaciona, principalmente, con la reparación y mantención de una extensa red vial presente en el área rural de la comuna, función necesaria para mantener operativos los caminos que permiten la circulación de bienes y personas entre localidades rurales y entre estas y la cabecera comunal; la otra, es la Dirección de Desarrollo Local y Fomento Productivo, vinculada con la promoción y prestación de servicios especializados a los micro y pequeños productores que conforman la base de la economía comunal, en los sectores pesca, agricultura, turismo, comercio y artesanía.

Adicionalmente, se debe destacar que la organización interna de la Municipalidad de Ancud, se establece en función de lo consignado en su Plan Estratégico Municipal, el que fue producto del Programa de Fortalecimiento Institucional Municipal, llevado adelante en conjunto con la Subsecretaría de Desarrollo Regional dependiente del Ministerio del Interior. Las distintas unidades municipales se organizan en siete áreas relevantes, siendo estas las siguientes:

FORMA JURIDICA	AREAS	UNIDADES QUE LA COMPONEN
MUNICIPALIDAD	Transversal o Servicios Internos	- Secretaria Municipal - Secretaría Comunal de Planificación - Dirección de Administración y Finanzas, - Dirección de Personal - Asesoría Jurídica, - Administración Municipal - Dirección de Control y Juzgado de Policía Local.
	Servicios Comunales	- Dirección de Transito y Transporte Publico, - Dirección de Obras - Dirección de Aseo y Ornato - Dirección de Operaciones.
	Fomento Productivo	- Dirección de Desarrollo Económico y Fomento Productivo
	Desarrollo Social y Comunitario	- Dirección de Desarrollo Comunitario
CORPORACION	Educación	- Dirección de Educación.
	Salud	- Dirección de Salud.
CORPORACION	Cultura	- Dirección de Cultura

2.9.2. Recursos Humanos

De acuerdo con información proporcionada por la Dirección de Personal de la Municipalidad de Ancud, al 1 de marzo de 2014, prestaban servicios en la municipalidad un total de 258 personas, de ellas, 78 pertenecían a la planta municipal, 15 correspondían a la categoría contrata, 160 estaban contratadas a honorarios (la mayor parte de ellos adscritos a programas externos) y 5 estaban contratadas por el código del trabajo.

Cuadro N°30
Distribución del personal de la Municipalidad de Ancud según unidad organizacional por tipo de contrato

	Directivo	Planta	Contrata	Honorarios	Código del Trabajo	Total
Alcaldía	1	0	0	4	0	5
Secretaría Municipal	1	5	0	4	0	10
Administración Municipal	1	3	1	20	0	25
Juzgado de Policía Local	1	6	0	1	0	8
Secretaría Comunal de Planificación	1	3	0	19	0	23
Dirección de Control	0	3	0	0	0	3
Asesoría Jurídica	1	0	0	4	0	5
Dirección de Aseo y Ornato	0	3	5	5	0	13
Dirección de Administración y Finanzas	1	16	1	3	0	21
Dirección de Transito	1	5	0	12	2	20
Dirección de Personal	0	3	0	2	0	5
Dirección de Obras	1	7	0	12	0	20
Dirección de Desarrollo Comunitario	1	7	0	49	3	60
Dirección de Desarrollo Local y F. Productivo	1	1	1	21	0	24
Dirección de Operaciones	1	4	7	4	0	16
Totales	12	66	15	160	5	258

Fuente: Elaboración propia en base a información proporcionada por la Dirección de Personal de la Municipalidad de Ancud

2.9.3. Recursos económicos

De acuerdo con la información registrada en el Sistema de Información Municipal (SINIM) la municipalidad de Ancud contó en el año 2013 con un ingreso total percibido de M\$ 5.315.922; en términos nominales los ingresos del año 2013 son un 9,3% superiores a los recibidos en el año 2012 y un 7,5% superiores a los del año 2010.

Con el fin de contextualizar adecuadamente la significancia del valor absoluto del monto de ingresos percibidos, realizaremos un análisis comparativo del indicador "Disponibilidad presupuestaria por

habitante⁴⁵” en un conjunto de comunas que presentan condiciones estructurales similares a la comuna de Ancud. El grupo de comunas escogidas pertenece a aquellas que han sido tipificadas por la Subsecretaría de Desarrollo Regional, como comunas de “menor nivel de desarrollo⁴⁶”; las cifras expuestas muestran que la comuna de Ancud presenta un ingreso medio por habitante cercano a la media de las comunas del mismo tipo, tanto en el año 2011 como en los otros años observados, indicando que los ingresos comunales no presentan ninguna anomalía, en comparación con comunas de similares características⁴⁷. El valor de este indicador para las comunas seleccionadas, en los años 2005, 2009 y 2011, se presenta en la siguiente tabla:

Cuadro N°31
Disponibilidad presupuestaria por habitante años 2005-2008-2011 (miles de pesos de cada año)
Comuna de Ancud y otras del tipo comunas de “menor nivel desarrollo”

Comuna	Región	Años		
		2005	2009	2011
Ancud	Los Lagos	67	95	120
Casablanca	Valparaíso	74	117	115
Bulnes	Bío Bío	56	84	117
Victoria	La Araucanía	60	91	119
San Ramón	Metropolitana	57	83	110

Fuente: Elaboración propia desde cifras publicadas en Reportes Comunales de la Biblioteca del Congreso Nacional en base a datos del Sistema Nacional de Información Municipal

Utilizando cifras contenidas en el Sistema de Información Municipal, es posible observar el comportamiento de indicadores de gestión financiera comunal en el período 201-2013. En general los indicadores presentan un comportamiento relativamente estable, aún cuando es posible destacar un aumento en el grado en que los ingresos municipales dependen de los ingresos provenientes del Fondo Común Municipal, pasando de 47,6% en 2010 a 56,7% en 2013, situación que se da en paralelo al crecimiento de los ingresos propios permanentes (aquellos generados en forma autónoma) respecto del total de ingresos del presupuesto municipal, que pasa de un 17,5% en 2010 a un 22,1% en 2013; la subida de ambos indicadores en forma paralela responde principalmente, a una disminución de la representación de las transferencias en los ingresos totales, en efecto, este indicador cae desde un 16,3% en 2010 a un 12,9% en 2013.

⁴⁵ Distribución de los ingresos municipales en función de la estimación del número de habitantes de la comuna.

⁴⁶ Decreto N° 1573 del 1 de julio de 2013, Subsecretaría de Desarrollo Regional

⁴⁷ En comunas no pertenecientes a esta tipología, este indicador muestra una alta variabilidad, por ejemplo, en el año 2011, para las comunas de Santiago y Puerto Montt, el valor del indicador era de M\$692 y M\$97, respectivamente.

Cuadro N°32
Indicadores de ingresos, Municipalidad de Ancud, período 2010-2013

Indicadores	Años			
	2013	2012	2011	2010
Participación de Ingresos Propios Permanentes (IPP) en el Ingreso Total (%)	22,09	16,96	17,72	17,54
Participación del Fondo Común Municipal en el Ingreso Total (%)	56,68	49,2	50,22	47,57
Participación de Ingresos por Transferencias en el Ingreso Total (%)	12,85	24,26	10,21	16,59
Participación de Ingresos Propios Permanentes sobre el Ingreso Total (descontadas las transferencias) (%)	25,34	22,4	19,73	21,03
Participación del FCM en el Ingreso Total (descontadas las transferencias) (%)	65,03	64,96	55,93	57,03
Participación de Transferencias a Educación y Salud en el Ingreso Total (descontadas las transferencias) (%)	3,13	2,29	2,24	13,24
Dependencia del Fondo Común Municipal sobre los Ingresos Propios (%)	71,96	74,36	73,92	73,06

Fuente: Elaboración propia en base a datos del Sistema de Información Municipal

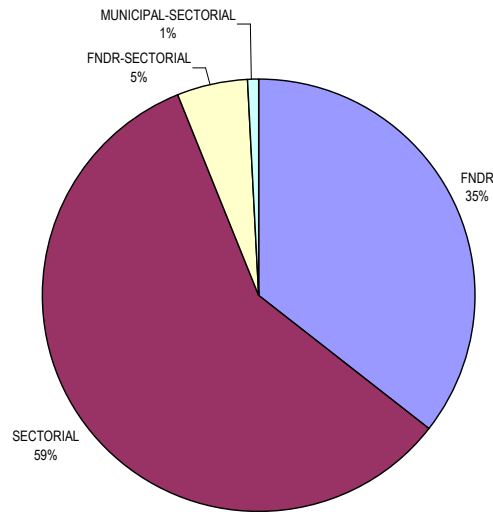
2.10. Inversión pública

De acuerdo con información contenida en el Banco Integrado de Proyectos (BIP) se observa que la inversión pública en la comuna asciende, entre los años 2010 y 2013 a la suma M\$33.903.131, cifra que se obtiene considerando el valor total de iniciativas de inversión que cuentan con asignación de recursos y han devengado parte o la totalidad de dichos recursos en el sistema de gestión financiera del Estado (SIGFE).

Del total de recursos antes indicados un 59% corresponden a recursos sectoriales y un 35% a recursos del Fondo Nacional de Desarrollo Regional (FNDR).

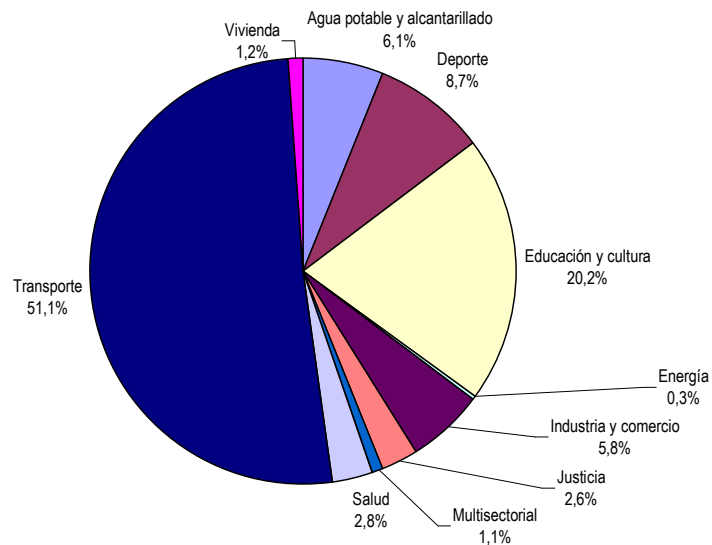
La observación de la distribución de la inversión pública por sectores, indica que en el período 2010-2013, un 51% de la inversión pública en la comuna de Ancud se dirigió al sector Transporte, casi la totalidad de esta cifra, un 84%, se dirigió al financiamiento de tres importantes proyectos de mejoramiento vial: Ruta W-15-175 sector Ruta 5-Pumanzano, Ruta Quetalmahue - Faro Corona Rol W-232 (Plan Chiloé) y Rutas Quilo-Pumillahue y Pumillahue-Puñihuil. El segundo sector que concentra mayor cantidad de recursos públicos, en el período observado, corresponde a Educación y Cultura, con un 20% de la inversión.

Gráfico N°18
Distribución de la inversión pública en la comuna de Ancud, 2010-2013, por fuente de financiamiento.



Fuente: Elaboración propia en base a cifras contenidas en el Banco Integrado de Proyectos (BIP)

Gráfico N°19
Distribución de la inversión pública en la comuna de Ancud, 2010-2013, por ámbito sectorial.



Fuente: Elaboración propia en base a cifras contenidas en el Banco Integrado de Proyectos (BIP)

Otra importante fuente de recursos públicos corresponde a los fondos provenientes de los programas de Mejoramiento Urbano (PMU) y Mejoramiento de Barrios (PMB) administrados por la

Subsecretaría de Desarrollo Regional. En el período 2010-2013, los proyectos aprobados con estos fondos suman un total de M\$ 2.558.861,5, de ellos un 94% corresponde a PMU y el otro 6% PMB.

Para el financiamiento de la inversión pública en la comuna, además de las fuentes ya mencionadas, se utilizan también recursos propios (municipales); inversión que asciende en el período 2010-2013 a M\$ 4.440.300 (Fuente: SINIM).

Otras fuentes de financiamiento de inversión y programas públicos derivan desde el Gobierno Regional (FRIL, Fondos de Cultura, Seguridad Ciudadana, entre otros) y de programas de distintas reparticiones públicas (Prodesal, Senda, Sernam, etc).

2.10.1. Inversión pública municipal en el contexto regional y provincial⁴⁸

Al hablar de inversión pública municipal nos referimos al total de inversión del municipio, es decir, la que se realiza con recursos propios y la que se realiza en el marco del Sistema Nacional de Inversiones, de acuerdo con el estudio referido anteriormente, este tipo de inversión representa el 6,9% del total de inversión pública en el país.

El objeto de este breve análisis, a falta de mayor información que permita abordar este asunto, es contextualizar la cuantía de la inversión que realiza la Municipalidad de Ancud en el contexto regional y provincial.

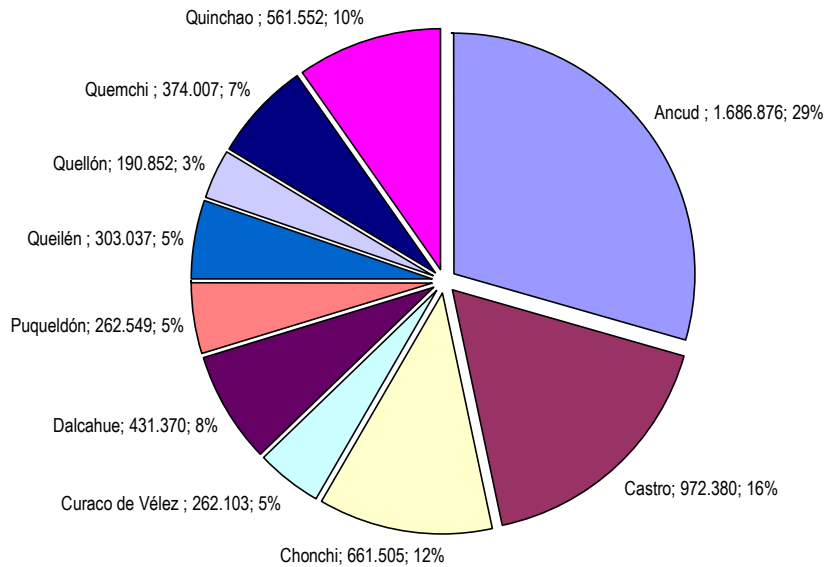
Según el estudio ya referido, la inversión pública municipal, en la Región de Los Lagos, en el año 2011, llegó a la cifra de M\$21.189.675, de este monto un 27% correspondió a inversión de las municipalidades de la Provincia de Chiloé, porcentaje equivalente a M\$5.706.231.

De la cifra invertida en la Provincia de Chiloé, la mayor proporción correspondió a inversión de la Municipalidad de Ancud, M\$ 1.686.876, equivalentes a un 30% del total provincial; luego de Ancud, siguen en importancia, según monto de inversión, la comuna de Castro, con un 17% y Chonchi con

⁴⁸ Fuente: Análisis de la Regional de la Inversión Pública 2001-2011, Ministerio de Desarrollo Social, 2013.

un 12%. El siguiente gráfico, N°20, representa la distribución de la inversión municipal en la Provincia de Chiloé, durante el año 2011.

Gráfico N°20
Distribución de la inversión municipal en la Provincia de Chiloé, año 2011 (valores, M\$, y porcentajes)



Fuente: Elaboración propia en base a cifras contenidas en estudio:
Análisis de la Regional de la Inversión Pública 2001-2011, Ministerio de Desarrollo Social, 2013.

2.11. Índice de inequidad territorial de género.

La comuna de Ancud presenta un índice de inequidad de género que la ubica en el 1º lugar en el ranking regional y en el lugar 10º en el nacional; vale decir, muestra en términos relativos, indicadores que la presentan como la comuna con menor inequidad de género de la Región de Los Lagos, su posición relativa más desmejorada se da en la dimensión educación y la mejor en la dimensión empleo.

A continuación se desarrolla el análisis que explica la condición antes expresada.

El Índice de Inequidad Territorial de Género fue elaborado por Mideplan⁴⁹ en el año 2009, sobre la base de cifras de la encuesta Casen 2006 y otros datos, se orienta a medir diferencias entre los géneros en distintas variables, es decir, brechas.

Es importante resaltar que los indicadores no miden niveles, es decir, no evalúan el orden de magnitud de la variable. Esta metodología permite capturar las brechas en variables de resultados y ranquear regiones y comunas de acuerdo a un criterio de igualdad de género.

Las variables desagregadas por género se convierten razones mujer/hombre; luego estas razones se truncan a una igualdad de referencia cuyo valor es 1; vale decir valores cercanos a 1 indicaran una situación más favorable y al contrario mientras más cerca de cero, indicarán una situación más desfavorable para las mujeres.

Usando un proceso estadístico orientado a normalizar y determinar el peso de las distintas variables, se construye un índice compuesto de cinco dimensiones, igualmente ponderadas. La composición de las dimensiones, la ponderación de las variables que lo componen y los valores mínimos y máximos observados, se presentan en la siguiente tabla:

Variable por dimensión, ponderación y límites observados (*)

Dimensión	Variables	ponderación	Valores mínimos	Valores máximos
Familia	Tipo de familia	63,1	0,00	0,57
	Ingreso autónomo de la familia	17,9	0,15	1,00 (1,79)
	Grado de dependencia familiar	18,9	0,00	1,00 (3,23)
Educación	Alfabetismo	23,5	0,74	1,00 (1,37)
	Años de escolaridad	29,4	0,74	1,00 (1,15)
	Porcentaje de población con 8 o más años de escolaridad	18,5	0,69	1,00 (1,64)
	Tasa neta de cobertura conjunta enseñanza básica y media	28,6	0,77	1,00 (1,70)
Empleo	Tasa de participación	29,8	0,23	0,88
	Ocupación	24,2	0,22	1,00 (1,07)
	Afiliación al sistema previsional	21,9	0,18	1,00 (2,00)
	Ingreso promedio de la ocupación principal	24,1	0,16	1,00 (2,22)
Salud	Años de vida potencial perdidos	28,6	0,00	1,00 (8,85)
	Cotización en el sistema de salud	18,5	0,00	1,00 (4,53)
Pobreza	Consultas por enfermedad	52,9	0,80	1,00 (2,65)
	Tasa de personas no pobres	85,9	0,87	1,00 (1,07)
	Ingreso promedio del hogar	14,1	0,29	1,00 (2,01)

(*) Entre paréntesis se presentan los valores máximos observados antes de truncar.

⁴⁹ Índice de Inequidad Territorial de Género, Ministerio de Planificación (<http://www.ministeriodesarrollosocial.gob.cl/pdf/genero/indice-de-inequidad-territorial-de-genero-pdf>)

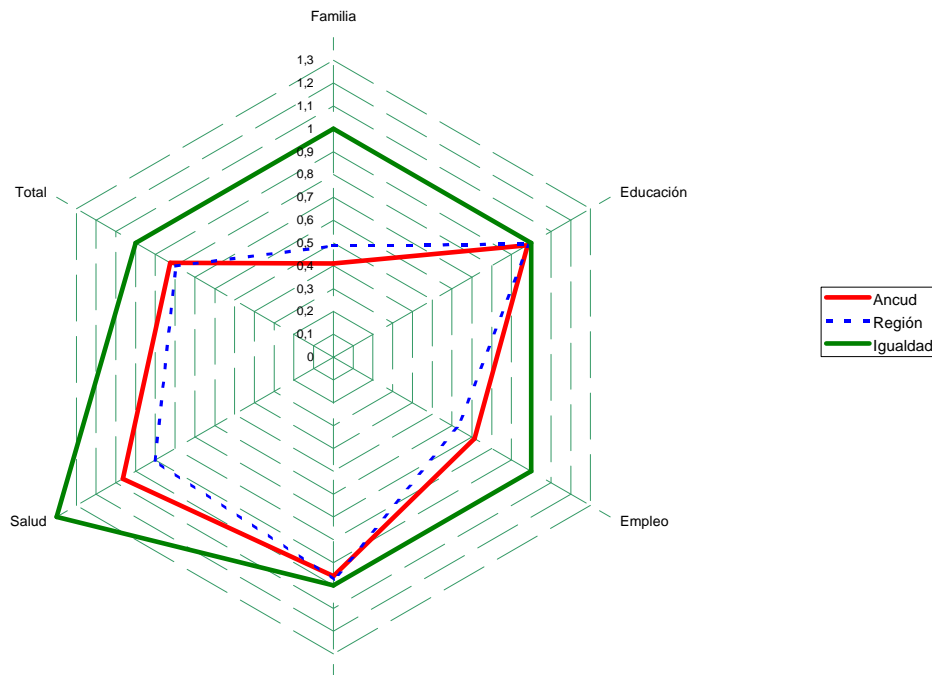
El resultado del cálculo de este índice para la comuna de Ancud, muestra que la misma presentaba un índice de inequidad (0,825) que la ubica en el primer lugar en el ranking regional y en el décimo lugar a nivel nacional; esta posición esta influenciada principalmente un menor valor en la dimensión familia.

	Familia	Educación	Empleo	Pobreza	Salud	General
Región de Los Lagos	0,488	0,991	0,626	0,973	0,901	0,796
Comuna de Ancud	0,411	0,981	0,713	0,959	1,063	0,825

Fuente: Elaboración propia en base a cifras contenidas en Índice de Inequidad Territorial de Genero, Mideplan, 2009

La gráfica siguiente muestra los valores, en las distintas dimensiones, para la comuna de Ancud y la Región de Los Lagos

Gráfico N°21
Índice de inequidad territorial de género por dimensión, comuna de Ancud, Región de Los Lagos



Fuente: Elaboración propia en base a cifras contenidas en Índice de Inequidad Territorial de Genero, Mideplan, 2009

El índice de la dimensión familia se obtiene de la ponderación de las variables tipo de familia, ingreso autónomo de la familia y grado de dependencia familiar.

Para el caso de la variable tipo de familia, los datos recogidos muestran que en los hogares biparentales de la comuna, un 7,5% tiene por jefe de hogar a una persona se sexo femenino y un

92,5% una persona de sexo masculino; en el caso del ingreso autónomo, considerados los hogares monoparentales y unipersonales, el valor es de \$293.650 para los hogares con jefatura de hogar masculina y de \$278.746 para el caso de las jefaturas de hogar femeninas; por último en relación, al grado de dependencia, la proporción de núcleos (mono y biparentales) sin dependencias sobre el total de núcleos, es mayor para el caso de los que tienen jefatura de hogar femenina (32,3%) que para los que tienen jefatura de hogar masculina (22,3%), vale decir estos últimos núcleos serían relativamente más vulnerables que los que tienen por jefe de hogar a una mujer.

En la dimensión empleo, el índice comunal llega a un valor de 0,713 superior al valor 0,626 regional, mostrando que la comuna sería más igualitaria que la Región; esta dimensión esta compuesta por las variables, tasa de participación, ocupación, afiliación al sistema previsional e ingreso promedio de la ocupación principal. Los valores de las variables de esta dimensión, en la comuna de Ancud, eran⁵⁰:

	Hombres	Mujeres	Total
Tasa de participación (%)	75,3	43,9	58,8
Número de ocupados	10.966	7.165	18.131
Población de 15 años y más que cotiza	6.001	5.363	11.364
Ingreso promedio del trabajo en ocupación principal	330.962	254.957	300.951

Fuente: Elaboración propia en base a cifras contenidas en Índice de Inequidad Territorial de Género, Mideplan, 2009

En Educación la comuna presenta un índice menor al de la Región, pero ambos cercanos a la igualdad. El valor de los indicadores para la estimación de este índice son los siguientes:

	Hombres	Mujeres	Total
Población de 15 años y más que sabe leer y escribir	14.266	15.837	30.103
Promedio de escolaridad de población de 15 años y más	9,3	9,59	9,5
Población de 15 años y más con 8 o más años de escolaridad	8.199	9.983	18.182
Tasa neta de cobertura conjunta de educación básica y media	92,17	86,01	89,11

Fuente: Elaboración propia en base a cifras contenidas en Índice de Inequidad Territorial de Género, Mideplan, 2009

En la dimensión Salud la comuna muestra una posición de inequidad menor a la que corresponde a la Región. Los valores de los indicadores que condicionan el valor del índice en Salud⁵¹ son los siguientes:

⁵⁰ Cifras derivadas de Casen 2006

⁵¹ Para este caso la metodología considera como igualdad el valor 1,4, ello porque en el nivel comunal, en promedio, existe una mayor proporción de mujeres que consultan en el sistema formal de salud en relación a los hombres de esa comuna.

	Hombres	Mujeres	Total
Años de vida potencialmente perdidos ⁵² (AVPP) promedio 2001 al 2005	98	49	74
Proporción de población afiliada a Isapres (%)	11,8	11,5	23,3
Consultó en el sistema formal/ Consultó en los últimos tres meses	25	42,5	34

Fuente: Elaboración propia en base a cifras contenidas en Índice de Inequidad Territorial de Género, Mideplan, 2009

En la dimensión pobreza, que pondera las variables “tasa de población no pobre” e “ingreso promedio del hogar, por sexo del jefe de hogar” la comuna presenta un valor muy similar al de la Región. Los valores de las variables en esta dimensión son:

	Hombres	Mujeres	Total
Tasa de población no pobre	92,5	93,3	92,9
Ingreso autónomo promedio del hogar por sexo del jefe	649.452	459.064	595.125

Fuente: Elaboración propia en base a cifras contenidas en Índice de Inequidad Territorial de Género, Mideplan, 2009

⁵² Este indicador entrega una estimación de las muertes prematuras, definidas como aquellas que se producen antes de los 80 años, multiplicadas por la distancia en años entre la edad de muerte y dicho límite.

3. Diagnóstico comunitario.

Para la elaboración del diagnóstico comunitario se realizaron entrevistas a agentes de opinión relevante (30), talleres con dirigentes de organizaciones en 12 distintas localidades de la comuna, 8 de estas ubicadas en el área rural y las otras 4 en el área urbana y una encuesta complementaria aplicada a los participantes en los talleres.

El calendario de las actividades realizadas para la recopilación de información es el siguiente:

DENOMINACION DE LA ACTIVIDAD POR LUGAR DE REALIZACIÓN	SECTORES CONVOCADOS	FECHA	Nº DE PARTICIPANTES
Taller autodiagnóstico comunitario en localidad de Chacao	Villa Chacao, Soledad Remolino, Estero, Quebrada Honda, Butamanga, Manao, Costa Manao, Chacao Viejo, Pto.Elvira, 3 Cruces, Pulelo, Los Patos Pulelo,Manao.	Martes 7 de enero de 2014	17
Taller autodiagnóstico comunitario en localidad de Palomar	Palomar, Senda Belben, Choroihue, Colonia Degañ, Quichitue, Coquiao, Km. N°25,Chepu, Copipomó, Km.N°14, San Antonio, Chaquihual, Taiquemó, Puntra, Puntra Estación, Degañ, Aguas Buenas, Loncomilla, Senda Tantauco, Tantauco.	Martes 7 de enero de 2014	14
Taller autodiagnóstico comunitario en sector Las Araucarias	Bonillas 1, 2, 3, Vista Hermosa, San Valentín, Goleta Sebastiana, 22 De Mayo, Bórquez Solar, Villa Fuerte Real, J. Prieto, San Antonio, Villa Las Araucarias, Bórquez Solar, Villa Chiloé,Villa Goleta Ancud, Población Goicolea.	Martes 7 de enero de 2014	10
Taller autodiagnóstico comunitario en localidad de Tehuaco	Pumillahue, Puñihuil, Cocotué, Taiguén, Tehuaco, Tehuaco Alto, Aucaco, Quilo, Mar Brava, Duhatao.	Miércoles 8 de enero de 2014	3
Taller autodiagnóstico comunitario en localidad de Pugeñun	Caulin Bajo, Alto, La Cumbre, Pugeñun Escuela, Pugeñun Pihuío, Caulin Punta Pugeñun, Huicha, Huicha La Cumbre, Senda Chacao, Los Pinos, Curamó	Miércoles 8 de enero de 2014	10
Taller autodiagnóstico comunitario en sector Pudeto Bajo	Pudeto Bajo, Cruz Roja, Juan Hamilton, Padre Hurtado, Villa Río Pudeto,Ruta 5, Ex Cancha Los Huasos, Rivera Sur,Pudeto Medio .	Miércoles 8 de enero de 2014	13
Taller autodiagnóstico comunitario en localidad de Coñimo	Coñimó, Lamecura, Pta. Chilen, Hueihue, Hueihue Alto,Huelden Playa – Bahía Huelden Alto.	Jueves 9 de enero de 2014	18
Taller autodiagnóstico comunitario en localidad de Quetalmahue	Quetalmahue, Pilluco, Lechagua Guabun, Los Chonos, Calle, Puente Quilo	Jueves 9 de enero de 2014	9

DENOMINACION DE LA ACTIVIDAD POR LUGAR DE REALIZACIÓN	SECTORES CONVOCADOS	FECHA	Nº DE PARTICIPANTES
Taller autodiagnóstico comunitario en sector de Pudeto Alto	Inés De Bazán, Practicante Araneda, Los Carrera, Ramón Freire, Alto Caracoles, Villa San Juan De Dios, Poblaciones Fortalezas, Remodelación Frei, Pepita Mans, Caicumeo, Caracoles, Comandante Araya, Av. La Paz, Cabo Vergara, Pudeto Alto, El Esfuerzo	Jueves 9 de enero de 2014	7
Taller autodiagnóstico comunitario en localidad de Senda Chacao	Bahía Linao, Linao La Tiza, Tiza Bellavista, Linao Río Negro, Guapilinao, Lecam Alto Y Lecam Bajo, Quilar, Senda Chacao, Pumanzano, Lapahué, Huillinco, Tepual, San Antonio De Huelden.	Viernes 10 de enero de 2014	9
Taller autodiagnóstico comunitario en localidad de Nal	Guapilacuy, Corona, Pullihué, Catrumán, Nal Alto, Nal Bajo, Pullinque, Yuste, Ahui, Los Robles, Chaicura, Los Robles, Pta. Arenas.	Viernes 10 de enero de 2014	7
Taller autodiagnóstico comunitario en sector de Fátima	Fátima, Bellavista 1,2 y ,3 , Villa Jardines Del Alto, Villa Archipiélago, Villa Solidaridad, Villa Esperanza, Lomas De Puquillihue, Primero De Mayo, Libertad, Villa Lechagua, Villa Subercaseaux, Silva Henríquez.	Viernes 10 de enero de 2014	8
Entrevistas a agentes de opinión relevante	Ver listado en Anexo	Entre el martes 7 y el viernes 10 de enero de 2014	29
TOTAL PARTICIPANTES			154

3.1. Resultados de los talleres de autodiagnóstico⁵³.

De los 12 talleres de autodiagnóstico, realizados en distintos sectores de la comuna, destacan como principales los siguientes problemas:

Problemas	Sectores											
	PUDETO ALTO	LAS ARAUCARIAS	NAL	PALOMAR	QUETALMAHUE	TEHUACO	CHACAO	COÑAMO	FATIMA	PUDETO BAJO	PUGUEÑUN	SENDAS CHACAO
Comunidad en general y los jóvenes en particular, no cuentan con espacios ni equipamiento suficiente, para el encuentro, el deporte, la recreación y la cultura.	X		X			X			X	X		
Habitantes del lugar sienten que viven en un sector excluido; se sienten abandonados y no tienen confianza en el quehacer de la autoridad.	X										X	
Caminos, calles y veredas se encuentran en mal estado.	X	X	X		X	X	X	X	X	X	X	X
Dificultades para el tránsito peatonal y vehicular por zonas de inundación en ausencia o carencias de los sistemas de evacuación de aguas lluvia.		X										
Perros abandonados muestran comportamiento agresivo con las personas y destruyen bolsas de basuras dispuestas en lugares no apropiados.		X										
Formación de microbasurales por acumulación de residuos domiciliarios en lugares no habilitados.		X			X							
Cobertura y/o frecuencia del servicio de transporte público no satisface las necesidades de los habitantes del sector.		X	X									
Vecinos y las vecinas no participan y/o existen dificultades para el normal funcionamiento de las organizaciones (conflictos entre vecinos, organizaciones inactivas, representatividades cuestionadas, sedes en mal estado o inexistentes, etc.)		X		X				X	X			X
Alto riesgo de accidentes de tránsito por condición de las vías, equipamiento de seguridad deficiente e irresponsabilidad de conductores y peatones.		X										
Infraestructura educacional en mal estado			X									X
Escasez y mala calidad del agua para consumo humano, especialmente en verano.			X	X	X			X		X	X	X
Deterioro medioambiental por efectos de actividades y/o industrias contaminantes.				X						X	X	
Oferta de servicio de salud primaria no satisface plenamente los requerimientos de la comunidad.				X			X					
Deficiencias (o inexistencia) de servicio de electrificación pública y domiciliaria: Sectores oscuros y casas sin iluminación.				X	X	X						
Servicio de alcantarillado funciona deficientemente o no existe.					X		X			X		
Altos niveles de desempleo afectan el bienestar de las familias					X							
Dominio no regularizado de terrenos obstaculiza explotación económica de los predios y acceso a beneficios estatales.						X						
Insuficiente infraestructura para el desarrollo de actividades productivas (turismo y otras).							X	X				
Viviendas materialmente deterioradas, en especial las de familias vulnerables.									X			

⁵³ Ver en Anexo N°2 de documento de sistematización de talleres por cada grupo de trabajo, en archivo digital contenido en CD que acompaña a este informe (ver archivo: ANEXOS_E1_E2.pdf) .

El ordenamiento jerarquizado de los problemas señalados, permite identificar cuatro problemas principales. Estos son los siguientes:

Problema	Nº de sectores	% en total de menciones
El mal estado de caminos, calles y veredas.	11	20%
Escasez y mala calidad del agua para consumo humano, especialmente en verano	7	13%
Comunidad en general y los jóvenes en particular, no cuentan con espacios ni equipamiento suficiente, para el encuentro, el deporte, la recreación y la cultura	5	9%
Vecinos y vecinas, no participan y/o existen dificultades para el normal funcionamiento de las organizaciones.	5	9%

En orden de relevancia siguen los siguientes:

	PUDETO ALTO	LAS ARAUCARIAS	NAL	PALOMAR	QUETALMAHUE	TEHUACO	CHACAO	COÑAMO	FATIMA	PUDETO BAJO	PUGUEÑUN	SENDA CHACAO	PORCENTAJES(%)
Deterioro medioambiental por efectos de actividades y/o industrias contaminantes.				X						X	x		5%
Deficiencias (o inexistencia) de servicio de electrificación pública y domiciliaria: Sectores oscuros y casas sin iluminación.				x	X	x							5%
Servicio de alcantarillado funciona deficientemente o no existe.					x		x			X			5%
Habitantes del lugar sienten que viven en un sector excluido; se sienten abandonados y no tienen confianza en el quehacer de la autoridad.	x										x		4%
Formación de microbasurales por acumulación de residuos domiciliarios en lugares no habilitados.		X			X								4%
Cobertura y/o frecuencia del servicio de transporte público no satisface las necesidades de los habitantes del sector.		X	x										4%
Alto riesgo de accidentes de tránsito por condición de las vías, equipamiento de seguridad deficiente e irresponsabilidad de conductores y peatones.		X										x	4%
Infraestructura educacional en mal estado			x									x	4%
Oferta de servicio de salud primaria no satisface plenamente los requerimientos de la comunidad.				x			x						4%
Insuficiente infraestructura para el desarrollo de actividades productivas (turismo y otras).							x	X					4%

	PUDETO ALTO	LAS ARAUCARIAS	NAL	PALOMAR	QUETALMAHUE	TEHUACO	CHACAO	COÑAMO	FATIMA	PUDETO BAJO	PUGUEÑUN	SENDA CHACAO	PORCENTAJES(%)
Dificultades para el tránsito peatonal y vehicular por zonas de inundación en ausencia o carencias de los sistemas de evacuación de aguas lluvia.		X											2%
Perros abandonados muestran comportamiento agresivo con las personas y destruyen bolsas de basuras dispuestas en lugares no apropiados.		X											2%
Altos niveles de desempleo afectan el bienestar de las familias					X								2%
Dominio no regularizado de terrenos obstaculiza explotación económica de los predios y acceso a beneficios estatales.						X							2%
Viviendas materialmente deterioradas, en especial las de familias vulnerables.								X					2%

3.2. Encuesta a participantes en talleres de autodiagnóstico.

Durante la realización de los talleres de autodiagnóstico, se solicitó a los participantes completar un cuestionario orientado a obtener información complementaria u otra mirada, respecto de la problemática comunal desde la perspectiva de los actores.

El análisis permitirá captar lo que la comunidad considera las principales problemáticas, debilidades, fortalezas, oportunidades y amenazas para la comuna y como conciben a ésta en el futuro, además permitirá comprender las diferentes valoraciones que le otorgan, a los diferentes servicios que brinda el gobierno local a la comunidad.

Análisis cuantitativo:

urbano/rural

	Frecuencia	Porcentaje	Porcentaje válido	Porcentaje acumulado
Válidos	5	5,7	5,7	5,7
rural	52	59,8	59,8	65,5
urbano	30	34,5	34,5	100,0
Total	87	100,0	100,0	

estudios

		Frecuencia	Porcentaje	Porcentaje válido	Porcentaje acumulado
Válidos	BI	24	27,6	32,4	32,4
	BC	16	18,4	21,6	54,1
	MC	26	29,9	35,1	89,2
	TSC	7	8,0	9,5	98,6
	U	1	1,1	1,4	100,0
	Total	74	85,1	100,0	
Perdidos	Sistema	13	14,9		
Total		87	100,0		

sexo

		Frecuencia	Porcentaje	Porcentaje válido	Porcentaje acumulado
Válidos	hombre	26	29,9	30,2	30,2
	mujer	60	69,0	69,8	100,0
	Total	86	98,9	100,0	
Perdidos	Sistema	1	1,1		
Total		87	100,0		

Si pudiese irse de Ancud lo haría?

		Frecuencia	Porcentaje	Porcentaje válido	Porcentaje acumulado
Válidos	si	17	19,5	19,8	19,8
	no	69	79,3	80,2	100,0
	Total	86	98,9	100,0	
Perdidos	Sistema	1	1,1		
Total		87	100,0		

La respuesta a esta pregunta muestra que el 80% de las personas prefiere quedarse en la comuna, contra el 20% que si pudiese se iría.

razones para irse de la comuna

		Frecuencia	Porcentaje	Porcentaje válido	Porcentaje acumulado
Válidos	en busca de mejor trabajo	7	8,0	53,8	53,8
	no le gusta la comuna	2	2,3	15,4	69,2
	clima	1	1,1	7,7	76,9
	mejorar calidad de vida	1	1,1	7,7	84,6
	salud	1	1,1	7,7	92,3
	posibilidades de surgir	1	1,1	7,7	100,0
	Total	13	14,9	100,0	
Perdidos	Sistema	74	85,1		
Total		87	100,0		

Analizando las principales razones que tiene la gente para dejar la comuna, podemos ver que la razón principal es en busca de trabajo con un 54%, podemos deducir a primera vista que es la falta de empleo una de las mayores preocupaciones de la comuna y un condicionante para la permanencia de la gente.

razones para quedarse en la comuna

		Frecuencia	Porcentaje	Porcentaje válido	Porcentaje acumulado
Válidos	nacio en la comuna	7	8,0	10,6	10,6
	arraigo	35	40,2	53,0	63,6
	familia en la comuna	6	6,9	9,1	72,7
	imposibilidad de mudarse por fuerza mayor	3	3,4	4,5	77,3
	paisaje, patrimonio cultural	2	2,3	3,0	80,3
	trabajo	4	4,6	6,1	86,4
	proyecciones de vida y trabajo	3	3,4	4,5	90,9
	estilo de vida rural	5	5,7	7,6	98,5
	pensiones	1	1,1	1,5	100,0
	Total	66	75,9	100,0	
Perdidos	Sistema	21	24,1		
Total		87	100,0		

Las razones que tiene la gente para permanecer en la comuna es principalmente el arraigo y lo que sienten hacia ella, la costumbre y tradición de vivir en la zona con un 40%, seguido, y en la misma línea que la primera razón, por tener familia en la comuna con 7% de preferencias y en tercer lugar y también relacionándose con las dos opciones anteriores, estaría el gusto por el estilo de vida rural.

¿cuales son los tres principales problemas de la comuna en ancud?, mencionelos desde el mas a menos importante

		Frecuencia	Porcentaje	Porcentaje válido	Porcentaje acumulado
Válidos	delincuencia,inseguridad	4	4,6	5,1	5,1
	cesantia, inestabilidad laboral, pocas fuentes de trabajo	19	21,8	24,4	29,5
	altos precios	2	2,3	2,6	32,1
	escases oficinas publicas en la comuna	2	2,3	2,6	34,6
	salud (falta especialistas, hospital y atencion medica)	19	21,8	24,4	59,0
	suciedad y contaminacion en la comuna	1	1,1	1,3	60,3
	acceso a fuentes de agua	3	3,4	3,8	64,1
	caminos, pavimentacion vial y alumbrado publico	16	18,4	20,5	84,6
	locomocion local e inter urbana	1	1,1	1,3	85,9
	vivienda	2	2,3	2,6	88,5
	planificacion, gestion y distribucion de recursos por parte del municipio	3	3,4	3,8	92,3
	centralismo	1	1,1	1,3	93,6
	turismo	3	3,4	3,8	97,4
	despreocupacion por patrimonio cultural e historico	1	1,1	1,3	98,7
	educacion (superior, media y basica)	1	1,1	1,3	100,0
	Total	78	89,7	100,0	
Perdidos	Sistema	9	10,3		
Total		87	100,0		

Podemos ver que en la primera pregunta y en lo que los entrevistados consideran el problema más importante para la comunidad, están en primer lugar, empatados, la cesantía y las pocas fuentes de trabajo con un 24% y la salud, específicamente la falta de especialistas, atención médica y un hospital, luego con un 21% se encuentran los caminos su pavimentación e infraestructura vial.

¿cuales son los tres principales problemas de la comuna en ancud?, mencionelos desde el mas a menos importante

		Frecuencia	Porcentaje	Porcentaje válido	Porcentaje acumulado
Válidos	delincuencia,inseguridad	4	4,6	5,8	5,8
	cesantia, inestabilidad laboral, pocas fuentes de trabajo	9	10,3	13,0	18,8
	altos precios	1	1,1	1,4	20,3
	salud (falta especialistas, hospital y atencion medica)	9	10,3	13,0	33,3
	acceso a fuentes de agua	3	3,4	4,3	37,7
	caminos, pavimentacion vial y alumbrado publico	15	17,2	21,7	59,4
	locomocion local e inter urbana	3	3,4	4,3	63,8
	vivienda	1	1,1	1,4	65,2
	planificacion, gestion y distribucion de recursos por parte del municipio	2	2,3	2,9	68,1
	turismo	1	1,1	1,4	69,6
	educacion (superior, media y basica)	12	13,8	17,4	87,0
	perros callejeros	2	2,3	2,9	89,9
	organizacion y participacion vecinal	1	1,1	1,4	91,3
	alcoholismo	2	2,3	2,9	94,2
	escases recursos estatales	1	1,1	1,4	95,7
	recreacion	1	1,1	1,4	97,1
	reciclaje	1	1,1	1,4	98,6
	anegamiento	1	1,1	1,4	100,0
	Total	69	79,3	100,0	
Perdidos	Sistema	18	20,7		
Total		87	100,0		

Siguiendo con la primera pregunta, lo que los encuestados consideran el segundo problema más relevante para la comuna, son los caminos, la pavimentación e infraestructura vial con un 22%, seguida por la educación, en particular la educación superior, media y básica con un 17%, por último en tercer lugar se encuentra la salud y específicamente, como habíamos dicho antes, la falta de especialistas, atención médica y de un hospital en la zona.

¿cuales son los tres principales problemas de la comuna en ancud?, mencionelos desde el mas a menos importante

		Frecuencia	Porcentaje	Porcentaje válido	Porcentaje acumulado
Válidos	delincuencia, inseguridad	4	4,6	6,6	6,6
	cesantia, inestabilidad laboral, pocas fuentes de trabajo	9	10,3	14,8	21,3
	salud (falta especialistas, hospital y atencion medica)	7	8,0	11,5	32,8
	suciedad y contaminacion en la comuna	2	2,3	3,3	36,1
	acceso a fuentes de agua	2	2,3	3,3	39,3
	caminos, pavimentacion vial y alumbrado publico	11	12,6	18,0	57,4
	locomocion local e inter urbana	1	1,1	1,6	59,0
	vivienda	1	1,1	1,6	60,7
	planificacion, gestion y distribucion de recursos por parte del municipio	4	4,6	6,6	67,2
	turismo	2	2,3	3,3	70,5
	educacion (superior, media y basica)	10	11,5	16,4	86,9
	perros callejeros	2	2,3	3,3	90,2
	alcoholismo	3	3,4	4,9	95,1
	recreacion	2	2,3	3,3	98,4
	ferias	1	1,1	1,6	100,0
	Total	61	70,1	100,0	
Perdidos	Sistema	26	29,9		
Total		87	100,0		

Por último, lo que los entrevistados consideran el tercer problema más relevante en la comunidad se encuentra los caminos y la infraestructura vial, la educación y la cesantía. En base a todo lo anterior podemos afirmar que los principales problemas desde la perspectiva de los entrevistados, serian cesantía, salud, educación y caminos, todos estos temas, son de suma urgencia para la comuna, condición que se repite desde la perspectiva de agentes de opinión relevante, como veremos más adelante, en el análisis de las entrevistas.

¿ que es lo que mas le gusta de la comuna?

		Frecuencia	Porcentaje	Porcentaje válido	Porcentaje acumulado
Válidos	turismo	10	11,5	14,7	14,7
	plaza	5	5,7	7,4	22,1
	estilo de vida, identidad y la gente	26	29,9	38,2	60,3
	limpieza	3	3,4	4,4	64,7
	todo	1	1,1	1,5	66,2
	paisaje, patrimonio natural	15	17,2	22,1	88,2
	comercio	1	1,1	1,5	89,7
	sectores rurales	2	2,3	2,9	92,6
	sin contaminación	1	1,1	1,5	94,1
	actividades de la counidad	1	1,1	1,5	95,6
	mercado	1	1,1	1,5	97,1
	caleta	2	2,3	2,9	100,0
	Total	68	78,2	100,0	
Perdidos	no sabe/ no contesta	19	21,8		
Total		87	100,0		

En relación a que es lo que más le gusta a la gente de la comuna, es el estilo de vida y la identidad la que ocupa el primer lugar de las preferencias, con un 38%, seguido por el patrimonio natural con un 22% y en tercer lugar está el turismo con un 15%, por tanto es claro que lo que la gente aprecia de Ancud es su identidad ligada al territorio y su patrimonio natural, entendiendo el turismo como la forma de aprovechar esto.

En cambio lo que menos le gusta a la gente de la comuna es la delincuencia y el alcoholismo con un 16%, seguido por la infraestructura vial con un 12% y la destrucción de su medio ambiente con un 10%.

¿ que es lo que menos le gusta de la comuna

		Frecuencia	Porcentaje	Porcentaje válido	Porcentaje acumulado
Válidos	suciedad	6	6,9	11,8	11,8
	alcoholismo y delincuencia	8	9,2	15,7	27,5
	indigencia	2	2,3	3,9	31,4
	desempeño autoridades	2	2,3	3,9	35,3
	mala atencion de instituciones publicas	4	4,6	7,8	43,1
	mal uso de costumbres	1	1,1	2,0	45,1
	locomocion	1	1,1	2,0	47,1
	inestabilidad laboral y pocas fuentes de empleo	4	4,6	7,8	54,9
	aislamiento	1	1,1	2,0	56,9
	infraestructura vial	6	6,9	11,8	68,6
	destruccion medio ambiente	5	5,7	9,8	78,4
	planificacion y gestion del municipio	2	2,3	3,9	82,4
	clima	2	2,3	3,9	86,3
	problemas asociados a la pesca y agricultura	1	1,1	2,0	88,2
	carencia de universidades, institutos y centros de formacion tecnica	1	1,1	2,0	90,2
	turismo	1	1,1	2,0	92,2
	altos precios	1	1,1	2,0	94,1
	carencia de medicos especialistas	1	1,1	2,0	96,1
	escaso desarrollo	1	1,1	2,0	98,0
	educacion basica y media	1	1,1	2,0	100,0
	Total	51	58,6	100,0	
Perdidos	no sabe no contesta	35	40,2		
	Sistema	1	1,1		
	Total	36	41,4		
Total		87	100,0		

Los tres principales problemas, primera mención:

¿cuales son los tres principales problemas del sector donde ud. habita? mencionelos desde el mas a menos importante

		Frecuencia	Porcentaje	Porcentaje válido	Porcentaje acumulado
Válidos	salud	3	3,4	3,6	3,6
	colegios	4	4,6	4,8	8,4
	pavimentacion, infraestructura vial y alumbrado publico	33	37,9	39,8	48,2
	delincuencia	3	3,4	3,6	51,8
	cesantia	4	4,6	4,8	56,6
	agua potable	10	11,5	12,0	68,7
	contaminacion, basura	2	2,3	2,4	71,1
	industrias	1	1,1	1,2	72,3
	problemas medio ambientales	1	1,1	1,2	73,5
	escasa recreacion, lugares de esparcimiento y areas verdes	1	1,1	1,2	74,7
	locomocion	1	1,1	1,2	75,9
	aislamiento	5	5,7	6,0	81,9
	falta de esoacios comunales	6	6,9	7,2	89,2
	vivienda	4	4,6	4,8	94,0
	turismo	3	3,4	3,6	97,6
	sectores de la playa	1	1,1	1,2	98,8
	desempeño de autoridades	1	1,1	1,2	100,0
	Total	83	95,4	100,0	
	Perdidos	no sabe no responde	3	3,4	
Sistema		1	1,1		
Total		4	4,6		
Total		87	100,0		

Los tres principales problemas, segunda mención:

¿cuales son los tres principales problemas del sector donde ud. habita? mencionelos desde el mas a menos importante

		Frecuencia	Porcentaje	Porcentaje válido	Porcentaje acumulado
Válidos	salud	4	4,6	5,0	5,0
	colegios	5	5,7	6,3	11,3
	pavimentacion, infraestructura vial y alumbrado publico	20	23,0	25,0	36,3
	delincuencia	10	11,5	12,5	48,8
	cesantia	2	2,3	2,5	51,2
	agua potable	9	10,3	11,3	62,5
	contaminacion, basura	2	2,3	2,5	65,0
	industrias	3	3,4	3,8	68,8
	problemas medio ambientales	3	3,4	3,8	72,5
	escasa recreacion, lugares de esparcimiento y areas verdes	4	4,6	5,0	77,5
	locomocion	4	4,6	5,0	82,5
	falta de esoacios comunales	3	3,4	3,8	86,3
	turismo	2	2,3	2,5	88,8
	precaria infraestructura y riesgo de incendio	1	1,1	1,3	90,0
	falta de lugares para realizar deporte	1	1,1	1,3	91,3
	escasa planificacion y gestion	2	2,3	2,5	93,8
	feria	2	2,3	2,5	96,3
	falta de jardines infantiles	3	3,4	3,8	100,0
	Total	80	92,0	100,0	
Perdidos	no sabe no responde	7	8,0		
Total		87	100,0		

Los tres principales problemas, tercera mención:

¿cuales son los tres principales problemas del sector donde ud. habita? mencionelos desde el mas a menos importante

		Frecuencia	Porcentaje	Porcentaje válido	Porcentaje acumulado
Válidos	salud	5	5,7	7,1	7,1
	colegios	5	5,7	7,1	14,3
	pavimentacion, infraestructura vial y alumbrado publico	13	14,9	18,6	32,9
	delincuencia	2	2,3	2,9	35,7
	cesantia	7	8,0	10,0	45,7
	agua potable	10	11,5	14,3	60,0
	contaminacion, basura	2	2,3	2,9	62,9
	industrias	1	1,1	1,4	64,3
	problemas medio ambientales	3	3,4	4,3	68,6
	escasa recreacion, lugares de esparcimiento y areas verdes	5	5,7	7,1	75,7
	locomocion	3	3,4	4,3	80,0
	aislamiento	2	2,3	2,9	82,9
	falta de esoacios comunales	4	4,6	5,7	88,6
	vivienda	1	1,1	1,4	90,0
	turismo	1	1,1	1,4	91,4
	falta de lugares para realizar deporte	3	3,4	4,3	95,7
	escasa planificacion y gestion	3	3,4	4,3	100,0
	Total	70	80,5	100,0	
	Perdidos	36,00	1	1,1	
no sabe no responde		16	18,4		
Total	17	19,5			
Total	87	100,0			

Preguntándoles a los sujetos por problemas en los sectores donde viven, estos nos dicen que el principal problema es la pavimentación e infraestructura vial, segundo lugar se encuentra el acceso a agua potable y al alcantarillado seguido por el aislamiento del sector, la cesantía, delincuencia, el daño al medio ambiente.

¿como se imagina sera la comuna dentro de 10 año?

		Frecuencia	Porcentaje	Porcentaje válido	Porcentaje acumulado
Válidos	mas grande, mas poblada	12	13,8	18,8	18,8
	con mayor delincuencia	2	2,3	3,1	21,9
	mayor turismo	8	9,2	12,5	34,4
	mayor y mejor trabajo	7	8,0	10,9	45,3
	mejores hospitales	3	3,4	4,7	50,0
	igual	6	6,9	9,4	59,4
	con planficacion y gestion eficaz	2	2,3	3,1	62,5
	mejor	9	10,3	14,1	76,6
	mejor para los jovenes	1	1,1	1,6	78,1
	mas unida	1	1,1	1,6	79,7
	con mejores caminos y mas pavimentacion	1	1,1	1,6	81,3
	peor	5	5,7	7,8	89,1
	sin contaminacion	1	1,1	1,6	90,6
	con mejor comercio	2	2,3	3,1	93,8
	mejores condiciones laborales	1	1,1	1,6	95,3
	con mall	1	1,1	1,6	96,9
	los jovenes emigran de la comuna	1	1,1	1,6	98,4
	sin trabajo	1	1,1	1,6	100,0
	Total	64	73,6	100,0	
Perdidos	no sabe no contesta	22	25,3		
	Sistema	1	1,1		
	Total	23	26,4		
Total		87	100,0		

en 10 años más, ¿ como le gustaria que fuera la comuna?

		Frecuencia	Porcentaje	Porcentaje válido	Porcentaje acumulado
Válidos	con puente chacao	2	2,3	2,9	2,9
	mas grande y mayor poblada	3	3,4	4,4	7,4
	con mas comercio	2	2,3	2,9	10,3
	con areas de recreacion y esparcimiento	4	4,6	5,9	16,2
	con mas turismo	3	3,4	4,4	20,6
	con hospital	4	4,6	5,9	26,5
	con mall	2	2,3	2,9	29,4
	sin cesantia y con mejores empleos	9	10,3	13,2	42,6
	mejores caminos	4	4,6	5,9	48,5
	mejor salud	2	2,3	2,9	51,5
	menos delincuencia	1	1,1	1,5	52,9
	mejor	7	8,0	10,3	63,2
	con mayor equidad	3	3,4	4,4	67,6
	mejor educacion	4	4,6	5,9	73,5
	con recursos para el desarrollo y el progreso	4	4,6	5,9	79,4
	mejor servicio de agua	1	1,1	1,5	80,9
	con mas recursos para el desarrollo y progreso	6	6,9	8,8	89,7
	mejores viviendas	1	1,1	1,5	91,2
	mejor atencion oficinas publicas	3	3,4	4,4	95,6
	con universidad	1	1,1	1,5	97,1
	con respeto por el patrimonio cultural	1	1,1	1,5	98,5
	con una comunidad participativa	1	1,1	1,5	100,0
	Total	68	78,2	100,0	
Perdidos	99,00	19	21,8		
Total		87	100,0		

La comuna se imagina, primero, como más grande y más poblada, descrita como mejor por un 15% con mayor turismo, con mejor turismo y mejor planificación y gestión, esto se relaciona en cierta medida en cómo se quiere que sea la comuna, si bien la gente cree y espera que mejore la comuna a nivel general, son los puntos como la cesantía, el aumento del turismo, la pavimentación los principales aspectos que exige la ciudadanía

Estadísticos descriptivos

	N	Mínimo	Máximo	Media	Desv. típ.
Recoleccion Residuos de solidos	80	1	7	4,41	1,840
Mantencion area sverdes	74	1	7	3,74	1,880
Servicios de Locomocion Colectiva Local	81	1	7	4,36	1,749
Servicios de Locomocion Colectiva Intercomunal	76	1	7	4,84	1,567
Vigilancia Policial	84	1	7	4,39	1,568
Comercio Local	80	1	7	4,63	1,578
Serviciode Telecomunicaciones	75	1	7	4,27	1,571
Estado de Calles, Caminos y Veredas	83	0	6	3,05	1,545
Alumbrado Publico	82	1	7	3,96	1,902
Atencion de Publico e nMunicipalidad	84	1	7	3,99	1,646
Agua Potable	82	1	7	3,68	2,090
Servicio de Salud Municipal	85	1	7	4,20	1,564
Servicio de Educacion Municipal	82	1	7	4,59	1,571
N válido (según lista)	57				

Al momento de evaluar los servicios de la comuna, son en gran mayoría evaluados entre los rangos 3 y 4, gozando de mejor aprobación el servicio de locomoción colectiva con 4,84, seguido por el comercio local con 4,63, a su vez los dos peor evaluados son, el estado de las calles con 3,05 y el servicio de agua potable con 3,68.

3.3. Resultados del proceso de entrevistas⁵⁴.

Esta parte del análisis, se realiza utilizando el análisis de contenido, utilizando para ello un software⁵⁵ que facilita la división de textos en unidades, asignando códigos, haciendo posible cuantificar y ordenar temáticamente los relatos: permite también establecer relaciones entre códigos, ya sean causales o jerárquicas, posibilitando la creación de categorías de estudio.

Cada pregunta fue dividida en ejes temáticos y analizados en función de los mismos. Los principales ejes temáticos identificados en la primera pregunta, “¿Cuáles son los tres principales problemas de la

⁵⁴ En Anexo N°4 se presentan listados de personas entrevistadas y listados de participantes en talleres; en archivo digital contenido en CD que acompaña a este informe (Archivo: ANEXOS_E1_E2.pdf)

⁵⁵ NVIVO9

comuna?”, son: en primer lugar, la necesidad de un plan de ordenamiento territorial efectivo, este ordenamiento, según los entrevistados, debe operar desde implementar Cecof en poblaciones, regular usos de espacios de mercados municipales por tipo de productos, otorgarles a las JJVV espacio para reunirse, hasta una planificación de la vocación de la comuna como una comuna turística.

El segundo eje, hace referencia a las vías de acceso, infraestructura y pavimentación vial. Los entrevistados perciben que se debe “mejorar accesos de los vecinos a zonas periféricas, mejorar acceso vehicular en poblaciones”. Otro punto a destacar es la percepción de que la zona rural de la comuna está sumamente desconectada, a esta desconexión se le suma la necesidad de “asfaltar caminos Chacao – Quemchi, Chacao - Huicha”.

El tercer eje, identificado por los entrevistados, es el medioambiente, la problemática medioambiental puede dividirse en tres ámbitos: falta de áreas verdes en zonas urbanas, falta de un marco regulatorio y políticas medioambientales efectivas tanto en protección como en preservación y, destrucción medioambiental, esta destrucción es percibida tanto a nivel general, como por ejemplo: contaminación por aguas servidas, mal manejo de basuras, deficiente protección de humedales, como también en problemáticas específicas, existencia de una “planta de tratamiento que no funciona y 5 focos de contaminación: río Quempillen, río Pudeto, sector Los Caiquenes, sector Lechagua y sector Arena Gruesa” .

El cuarto eje, es el denominado gestión y planificación, se percibe que no existe una planificación y una política de desarrollo a corto y mediano plazo respecto a explotar los principales recursos de la comuna, proteger recursos como el agua, ni a potenciar los sectores productivos de cada sector en cuanto a turismo, industria, pesca y servicios. Por último, un número de entrevistados perciben que para se desarrolle la comuna, esta debe tener una vocación clara y definida, esto significa que “si se designa a Ancud como comuna turística (...) los proyectos o inversiones de este territorio no se pueden convertir en obstáculo para la potenciación del turismo de naturaleza y cultura”.

El quinto eje es la problemática del acceso a fuentes de agua, el acceso a fuentes de agua se muestra como un tema primordial dentro de la comunidad, ya que se percibe, como afirma un

entrevistado, una “fragilidad hídrica” en la comuna, sobre todo en sectores rurales, existiendo en la comuna 42 localidades sin agua.

En el tema del agua la solución le compete, según un entrevistado, a los departamentos de la municipalidad, como DIDEF, quienes deben “trabajar con grupos rurales para cosecha de agua, captar agua en invierno. Hacer campañas comunicacionales de concienciación, realizar proyectos de agua potable rural, solicitar derechos de agua para que queden en el municipio”, todas estas medidas servirían para que los accesos a fuentes de agua mejoren.

El sexto eje problemático es el del turismo, el turismo es una de las principales preocupaciones de la comunidad, ya que es percibido como una fortaleza y una potencialidad de la comunidad que debe ser aprovechada. Cumpliría un rol articulador en el desarrollo comunal, sin embargo, los entrevistados perciben que existe una despreocupación por este sector, ya que faltaría identificar la vocación turística del territorio y la implementación de políticas.

La séptima temática corresponde a la educación, ésta es entendida como primordial para el desarrollo, sin embargo, por parte de los entrevistados es percibida unánimemente como escasa y deficiente, relacionando el bajo nivel educacional con las altas tasas de cesantía.

Dentro del tema educativo pueden identificarse una serie de preocupaciones más específicas, como son la precaria educación en las zonas rurales, la escasa capacitación técnica, que no generaría mano de obra calificada; la mala calidad de la Universidad Aconcagua, que tiene como consecuencia que los jóvenes se vean obligados a emigrar, elevando los costos de la educación, generando barreras de acceso a la educación superior; la educación básica y media, en especial en el sector público y el rol que cumple, está es vista como escasa y desprestigiada por las autoridades.

El octavo eje temático, es el problema de la salud, que al igual que la educación es vista como deficiente, las principales carencias en salud se dan en: “la poca opción a médicos especialista en la comuna, no hay hospitales con requerimientos básicos, especialistas en pediatría, enfermedades crónicas, obligando a la gente a viajar a Castro o Puerto Montt”. “No hay un sistema hospitalario que

responda a las necesidades de la población, si una persona está enferma y se llama a una ambulancia, se contacta con Puerto Montt, es un colonialismo horrible”.

El noveno eje es el relacionado con el desarrollo económico, este desarrollo es entendido como posible en dos áreas principalmente: agricultura y pesca, la primera consta de un precario grado de industrialización de la producción hortofrutícola local, la segunda área se percibe no solo como poco productiva, sino que esto conlleva graves consecuencias a la comuna, “abandono de ésta ciudad porque el sector pesquero ya no es productivo. Los pescadores han tenido que emigrar”.

El décimo eje es el referente a la tasa de empleo, los entrevistados afirman que hay una alta cesantía, pocas alternativas, falta de oportunidades y mala calidad del empleo, esto sería en parte consecuencia de la fuga de capital privado a Castro.

El onceavo eje problemático es la delincuencia; a pesar de reconocer las bajas tasas de victimización como una fortaleza de la comuna, si existe una preocupación por sus cada vez más altos índices, en especial delitos de carácter sexual, violencia intrafamiliar y delitos producidos por la ingesta de alcohol.

El último eje es el deporte, si bien este es una de las fortalezas de la comuna, según los entrevistados, estos acusan que faltan espacios, planificación e infraestructura para realizarlo. Sobre la segunda pregunta de la entrevista, “¿Cuales le corresponde solucionar a la municipalidad y cuáles no?, los entrevistados responden que todos los problemas deben ser resueltos por la municipalidad, en cooperación con los organismos regionales y provinciales, por medio de la negociación, la planificación y la gestión eficaz. Son estos los que deben gestionar la llegada de empresas, impulsar el turismo, reforzar el ATA (Agrupación Turística de Ancud), fiscalizar en materia medioambiental, habilitar más consultorios, etcétera.

La tercera pregunta, “¿Cuáles son las fortalezas de la comuna?”, nos muestra que para los entrevistados, sería la capacidad y el potencial turístico de la comuna una de las principales fortalezas, otorgándole, como habíamos dicho antes, un rol de suma importancia para el crecimiento,

“el futuro está en el turismo: fiestas costumbristas, fuertes, lugares históricos, costanera atractiva y entorno de la ciudad, playa de Lechagua una de las mejores” .

El patrimonio cultural y natural del que goza la comunidad es otro punto que relacionado con el turismo, es percibido como otra importante fortaleza, son estas riquezas naturales y culturales las que, para los entrevistados, constituyen las más importantes riquezas que deben ser aprovechadas por el turismo para generar progreso.

Otra fortaleza importante de la que goza la comunidad es la concepción de una identidad propia, dada por su característica territorial aislada e insular, conformando un sentido de una comuna con una identidad compartida, entendida como “el pueblo chilote” y un sentido de la solidaridad presente dentro ella. Como afirma un entrevistado “La fortaleza principal es la unión de la gente. La gente se apoya entre ellos”.

Las organizaciones sociales, para los entrevistados, son una fortaleza de la comuna, ya que no solo “existe una fuerte organización social, a nivel de bases”, sino que también estas defienden los intereses de la comunidad.

Por último, el deporte también es denominado una fortaleza de la comuna, siendo este un identificador de la comuna a nivel nacional.

Los principales ejes identificados en la cuarta pregunta, “¿Qué oportunidades visualiza para la comuna?”, los entrevistados afirmaron una lista de aspectos que podrían propiciar el crecimiento de la comuna, entre estos aspectos se cuentan: en primero lugar, el turismo, percibido como una de las fortalezas de la comuna, las personas opinan que es este el que mayor oportunidades dará a la comuna y es el ámbito donde deben generarse los más grandes esfuerzos. Estos esfuerzos pasan por incorporar a más actores en el mercado turístico, mejorar los accesos a la comuna, crear más muestras costumbristas y mayor inversión.

Otra oportunidad que los entrevistados mencionan es el patrimonio cultural y natural, este debe ser potenciado, protegido y potenciado. Asociado a la protección del patrimonio natural, surge otra de las oportunidades de la comunidad, las energías renovables, esta oportunidad sería única para la

comuna, “las características locales permiten el uso de energías renovables no convencionales”, este uso de energías renovables es considerado como una gran oportunidad ya que permite la protección de sus patrimonios y el desarrollo económico.

Los entrevistados, mencionan que la industria agropecuaria y maderera, junto a la pesca, son unas de las más importantes en el sector productivo de la comuna, de esta importancia otorgada, surgen una serie de oportunidades para la comuna, como por ejemplo agricultura y ganadería orgánica, potenciar el desarrollo silvo-agropecuario, repoblar el bosque.

Uno de los puntos que generan mayor diferencia de opiniones es el puente, este, por un grupo de entrevistados, es visto como una fuente de oportunidades importante, en diversos ámbitos, para la comuna, por ejemplo un entrevistado afirma que la “construcción del Puente Chacao permitirá el desarrollo agrícola, turístico, comercial e industrial de Ancud”.

Sobre la infraestructura en la misma ciudad de Ancud también se vislumbran oportunidades, estas pasan por el arreglo de la costanera y costanera norte, muelle peatonal.

La quinta pregunta, “¿Cuáles son las debilidades de la comuna?”, los entrevistados dividen sus respuestas en una serie de temáticas, estas son: aislamiento, agudizado por la inexistencia de accesos, caminos e infraestructura vial. Los entrevistados acusan desconectividad ya sea con el resto del país como internamente entre las diferentes localidades. Alcanzar la conectividad para los entrevistados, no pasa únicamente por mejorar los caminos y la infraestructura vial, hay una percepción de precariedad de servicios hospitalarios, educativos y de servicios públicos como AFC y AFP; en lo referido a la salud, la mayor debilidad es la inexistencia de médicos especialistas en toda la Isla; en materia educativa, los entrevistados evidencian debilidades en torno a la baja calidad de la universidad, la poca oferta de colegios de enseñanza media y básica, pocos programas de educación para adultos y que ya no exista el internado para niños que provengan de zonas rurales; en medioambiente. Los entrevistados acusan un alto grado de contaminación en la comuna, propiciado principalmente por débiles políticas medioambientales y poca fiscalización, “hay falta de políticas de protección del bosque, pomponales y causes de agua”, sumado a esto se percibe que además de la inexistencia de políticas ambientales y planes de desarrollo, el municipio no es capaz de generar

una planificación adecuada para preservar y proteger el medioambiente. “La ausencia de un Plan de Desarrollo Sustentable Comunal conocido, compartido y consensuado con todos los actores locales que forman la sociedad civil, sus organizaciones y movimientos sociales, el sector público y las empresas e instituciones privadas”, esta ausencia sería una de las principales causas de contaminación en la comuna.

La falta de planificación no es solo propia del tema medioambiental, los entrevistados, afirman que la falta de planificación ocurre, primero, por una falta de articulación institucional municipal, falta de gobernanza y definición definitiva de una estrategia de desarrollo comunal y segundo, afecta a amplios sectores urbanos, rurales, bordes costeros, industria y turismo.

Por último, en lo referido al crecimiento económico, los entrevistados distinguen dos áreas: trabajo y posibilidades de alcanzar este crecimiento. Primero, las tasas de cesantía y las fuentes de trabajo son una temática identificada como una debilidad comunal importante para los entrevistados, se afirma que no hay fuentes de trabajo, no hay oportunidades de trabajo para jóvenes, ni para adultos (50 años para arriba)” y existen altas tasas de desempleo. Segundo, el crecimiento es percibido como lento y alcanzable únicamente para las grandes empresas en desmedro de las pequeñas.

La sexta pregunta, “¿Qué amenazas enfrenta la comunidad?”, también puede dividirse en ejes temáticos, el primero de estos es la educación, en este ámbito lo que más amenazaría la comunidad, es la obligación de los jóvenes a tener que emigrar para continuar sus cursos de educación superior, ya que la oferta en la comuna e Isla es deficiente o nula.

El segundo eje, es el de salud y como se había identificado antes, es la falta de especialistas en la comuna, uno de los principales problemas, debilidades y amenazas.

El tercer eje es el la infraestructura y obras en la comuna, es en este eje donde los entrevistados afirman la existencia de amenazas concretas, a corto plazo y que incidirían de manera directa en la vida de la comuna, como es el caso del puente, el mall y del parque eólico. El primero es visto por ciertos entrevistados como una fuente de oportunidades para mejorar turismo, conectividad y comercio, sin embargo existe una percepción de que el puente es una amenaza para la comunidad,

ya que afectará negativamente el medioambiente, la calidad de vida y la identidad cultural. La llegada del mall es también percibida como un factor que afectará la identidad cultural. "La amenaza es la llegada del puente y la construcción del Mall, por ser inversiones que no consideran la identidad de la comuna y van a llegar a arrasar y no respetan la comuna". A esta amenaza de pérdida de identidad cultural, se suma la amenaza comercial que el mal representa para el comercio local. Por último el parque eólico también es considerado una amenaza para la comuna, ya que si bien representa una fuente de energía alternativa y renovable, se tiene la sensación de que este parque podría arruinar el turismo.

El siguiente eje temático es el medioambiente. Los entrevistados consideran que existen una serie de amenazas sobre el medioambiente, la amenaza que los entrevistados consideran más directa es la llegada de proyectos industriales, que no solo modificaran el paisaje y el patrimonio natural, ya que tienen modelos de producción no sustentable como es la extracción minera, sino que también afectaran al turismo; la segunda amenaza medioambiental tiene relación con la escasez de agua, ésta además de ser percibida como una problemática dentro de la comuna, también se convierte una amenaza a futuro, ya que se cree la escasez seguirá aumentando al no haber "planes futuros para protección de áreas de provisión de agua que gatilla situaciones como las vividas en los últimos 10 años, con decenas de focos de sitios que presentan escasez de agua a la llegada del verano". Como último punto en el tema ambiental, se percibe que la poca fiscalización y planificación medioambiental, solo colaboraría a aumentar la destrucción del patrimonio natural.

En el área de la producción, las amenazas que se perciben son principalmente en agricultura y pesca, la primera tiene que ver con la aprobación de la ley de Obtentores Vegetales y la migración de mano de obra de los sectores agrícolas con el consecuente retroceso productivo, la segunda tiene que ver con Las exigencias excesivas para desarrollar las faenas pesqueras, que afectan en mayor medida a la pesca artesanal. Es importante destacar otra amenaza relacionada con el sector productivo, ésta es la dependencia que tiene la comunidad con las empresas e industrias, la amenaza reside en que si estas deciden emigrar la comuna quedara desprovista. "Existen empresas que generan gran mano de obra si es que estas se van, quedaremos desprovistos".

El último punto en esta pregunta, es el de la recreación en la comuna, un entrevistado asegura que no hay suficientes actividades recreativas ni de esparcimiento en la localidad.

La séptima pregunta, ¿Qué diferencias existen entre los distintos territorios y como estas afectan el desarrollo de la comunidad?, en base a las respuestas, se pueden identificar dos tipos de opinión, las que no detectan diferencias y las que si. Los que se agrupan en el primer tipo, afirman que dentro de la comuna no existirían diferencias basadas en los diferentes territorios, “No detecto diferencias, veo la comuna como un todo, existe una conexión entre los diferentes territorios que no permiten detectar o diferenciar espacios, cualquier cambio de un sector va a afectar a un sector vecino”. En el grupo que si detecta diferencias, también se puede hacer una clara diferenciación de pensamiento, primero, están los que consideran que son estas diferencias las que impulsan el desarrollo, habiendo una clara y positiva relación entre cada territorio, es decir “Está todo ligado, la zona rural trae productos a zona urbana. Los lazos o tejidos sociales son nuestro desarrollo”, “La diversidad no debiera ser un obstáculo, más bien una fortaleza. Estas diferencias nos permitirían formar polos de desarrollo”. El segundo grupo considera que las diferencias conllevan desigualdades, estas diferenciaciones entre territorios son tres, la primera, entre el continente y la Isla, percibiendo que hay un aislamiento y que además los intereses externos, es decir de empresas foráneas principalmente, afectan negativamente el desarrollo y patrimonio particular de la Isla; la segunda, se hace entre Ancud y Castro, “en Castro está centralizado todo, Mall, agrandaron hospital, casino, palafitos. Pero a los ancuditanos les gusta más la tranquilidad, apacibles”; tercero y la principal diferenciación es entre zonas rurales y zonas urbanas, esta diferenciación se da primero, en la falta de conectividad interna, siendo las zonas rurales las más aisladas y segundo, en las diferencias socioeconómicas, ya que las zonas rurales son consideradas pobres, carentes de proyectos de desarrollo, sobre explotadas y con bajos índices de educación, mientras que las zonas urbanas son percibidas como las receptoras del desarrollo en desmedro de las rurales.

Capítulo II: Imagen objetivo, ejes y objetivos estratégicos

4. Presentación.

En este capítulo se despliega el resultado de la configuración de la plataforma estratégica del Plan de Desarrollo Comunal de Ancud, la que si bien es resultado de un trabajo de consulta a distintos grupos representantes de la comunidad ancuditana, será sometida al juicio de validación de la comunidad ancuditana y también de los representantes del gobierno comunal, actos previos a la validación formal del instrumento por parte del Concejo Municipal de Ancud.

Es importante señalar que por ser este un proceso de actualización del Plan de Desarrollo Comunal vigente, se ha realizado una revisión de la actual imagen objetivo, lo que ha sido hecho, como se señaló anteriormente, en consulta directa a grupos de personas representantes de la comunidad, considerando tanto la opinión de agentes relevantes, desde una perspectiva temática transversal, como de dirigentes comunitarios, desde una perspectiva territorial. A lo anterior se suma la consulta a los equipos de trabajo de los distintos departamentos en que se organiza la gestión municipal, acto que se ha realizado por medio de reuniones presenciales con los consultores, como también por medio de una ficha de recolección de información.

El contenido del capítulo configura la Plataforma Estratégica del Plan de Desarrollo Comunal de Ancud, 2014-2018, presentando en primer lugar, el Perfil Comunal, que no es otra cosa que una síntesis de los principales rasgos de la comuna actual, tanto desde una perspectiva objetiva, fundada principalmente en cifras estadísticas, como subjetiva, vale decir, se hace un reconocimiento cierto de la forma en que es percibida la problemática del desarrollo comunal, considerando los puntos de vista de la comunidad y del gobierno comunal.

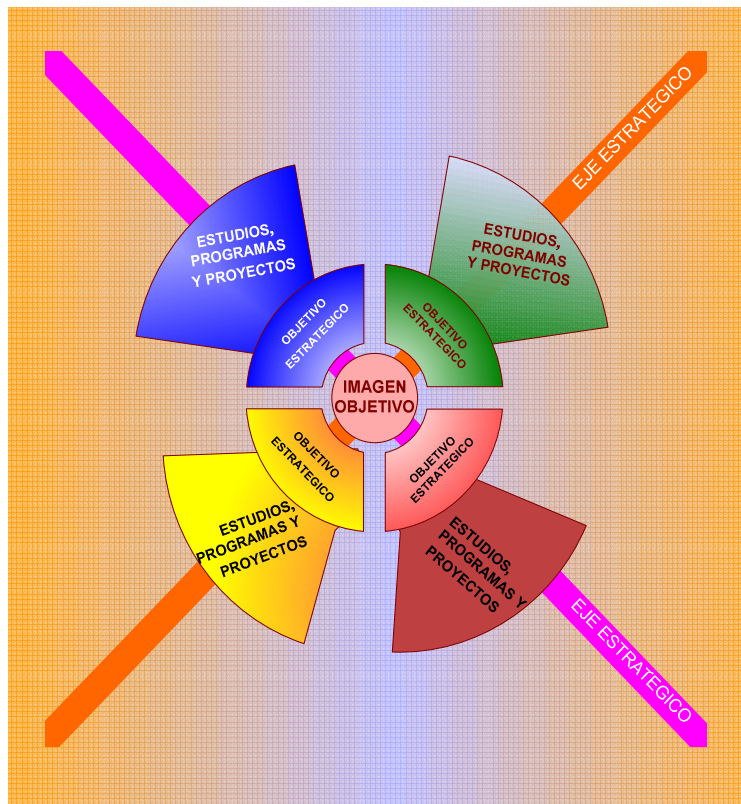
Definido el Perfil Comunal, que puede ser comprendido como una imagen sintética de la actual condición del desarrollo comunal o lo que hoy somos, se pasa a la definición de la Imagen Objetivo, que sería, en el marco metodológico que se está utilizando, una definición del futuro comunal como

resultado de la implementación de un conjunto de iniciativas (Plan de Acción) en el horizonte de planificación que se ha escogido, 2014-2018.

La Imagen Objetivo representa también un estado final deseado, en distintos ámbitos del desarrollo comunal; esta definición condiciona ejes de acción, planteamientos que permiten articular objetivos y acciones, estos planteamientos, denominados Ejes Estratégicos, permite definir y ordenar los objetivos, que en este nivel de la planificación también son denominados estratégicos.

Imagen Objetivo, Ejes y Objetivos Estratégicos, configuran es una estructura matricial la Plataforma Estratégica del PLADECOC; este conjunto de definiciones dan sustento y permiten ordenar una cartera de inversiones (estudios, programas y proyectos) que configura en última instancia el Plan de Acción, mismo que es definido en la última etapa de la consultoría.

El siguiente esquema, presenta gráficamente la estructuración del PLADECOC.



Como señalamos en párrafos anteriores, en el proceso de actualización del PLADECO, comenzamos por revisar y evaluar, participativamente, la Imagen Objetivo vigente, para luego matizar una nueva definición, que en términos gruesos y como resultado de este ejercicio de planificación comunitaria, mantiene los principios generales que han acompañado la gestión del desarrollo comunal en los últimos quince años; no obstante, se recogen nuevas miradas y se establecen nuevas focalizaciones, las que son expresadas con mayor nitidez en los Ejes y Objetivos Estratégicos. Las actividades realizadas en esta fase fueron las siguientes⁵⁶:

FECHA	ACTIVIDAD	LUGAR	HORA
Lunes 24 de febrero de 2014	Encuentro con actores comunales relevantes.	Sala Concejo Municipal de Ancud	18:30 hrs.
Martes 25 de febrero de 2014	Encuentro con dirigentes comunitarios. Sectores rurales grupo N°1:	Escuela Villa Chacao	17 hrs.
	Encuentro con dirigentes comunitarios. Sectores rurales grupo N°5:	Escuela El Palomar	17 hrs.
	Encuentro con dirigentes comunitarios. Sectores urbanos grupo N°1:	Junta de Vecinos Las Araucarias	19:15 hrs.
Miércoles 26 de febrero de 2014	Encuentro con dirigentes comunitarios. Sectores rurales grupo N°6:	Escuela Tehuaco	17 hrs.
Jueves 27 de febrero de 2014	Encuentro con dirigentes comunitarios. Sectores rurales grupo N°3	Escuela Coñimo	17 hrs.
	Encuentro con dirigentes comunitarios. Sectores rurales grupo N°7:	Escuela Quetalmahue	17 hrs.
	Encuentro con dirigentes comunitarios. Sectores urbanos grupo N°2:	Consultorio Pudeto Bajo	19:15 hrs.
	Encuentro con dirigentes comunitarios. Sectores urbanos grupo N°3:	Escuela Pudeto	19:15 hrs.
Viernes 28 de febrero de 2014	Encuentro con dirigentes comunitarios. Sectores rurales grupo N°4	Escuela Senda Chacao	17 hrs.
	Encuentro con dirigentes comunitarios. Sectores urbanos grupo N°4:	Escuela de Fatima	19:15 hrs.

Encuentros con equipo municipales:

UNIDAD	DIA	HORA
Personal	Martes 25 de febrero de 2014	11:45 hrs.
Transito	Martes 25 de febrero de 2014	15:00 hrs.
Educación	Miércoles 26 de febrero de 2014	10:00 hrs
Obras Municipales	Miércoles 26 de febrero de 2014	13:00 hrs.
Administración y Finanzas	Miércoles 26 de febrero de 2014	15:20 hrs.
Desarrollo Comunitario	Jueves 26 de febrero de 2014	10:40 hrs.
Salud	Jueves 27 de febrero de 2014	12:30 hrs.
Fomento Productivo	Jueves 26 de febrero de 2014	15:00 hrs.
Cultura	Viernes 27 de febrero de 2014	9:15 hrs.
Operaciones	Viernes 27 de febrero de 2014	11:45 hrs.

⁵⁶ Se incluye, además, como insumo de este informe ejercicio de prospección de imagen objetivo realizado con agentes de opinión relevante en el mes de enero de 2014, en jornada de exposición de resultados del diagnóstico (ver Anexo N°7, en archivo digital contenido en CD que acompaña a este informe (Archivo: ANEXOS_E1_E2.pdf)

5. Perfil Comunal.

La comuna de Ancud perteneciente administrativamente a la Provincia de Chiloé, Región de Los Lagos, es uno de los dos principales centros poblados de la Isla Grande del Archipiélago de Chiloé, el sistema insular de mayor riqueza cultural y natural de la costa occidental de América del Sur.

La población de la comuna se distribuye en un 68% en los sectores urbanos y en un 32%⁵⁷ en más de una veintena de pequeñas localidades rurales, conectadas al centro comunal por vías secundarias y caminos vecinales que conforman una compleja trama vial, que configura una de las principales problemáticas estratégicas de la comuna cual es la conectividad física, desafío que por lo demás no sólo es local, sino también nacional⁵⁸.

La economía comunal se sustenta estructuralmente en la explotación de sus recursos naturales, tierra y mar, la que a su vez da soporte al desarrollo de algunas industrias procesadoras y a una amplia gama de actividades de servicios, siendo el comercio la principal actividad terciaria.

El turismo y las potencialidades del mismo como factor impulsor del desarrollo ancuditano más que una realidad, es una promesa. Aunque existe un significativo número de establecimientos turísticos y en época estival se recibe un importante número de visitantes que tienen por destino la Isla de Chiloé, incluyendo en su ruta a lo menos una detención en Ancud, en las grandes cifras, tanto de empleo como de ventas, la actividad Turística muestra una envergadura menor a la Pesca que sigue siendo la actividad principal, directa e indirectamente, y al Comercio que se nutre del producto de las actividades extractivas; la Agricultura y la Silvicultura han perdido peso en los últimos años pero siguen siendo importantes; se advierte también la relevancia de la Industria asociada principalmente a los recursos pesqueros, la Construcción y el Transporte también son actividades presentes; en los servicios, además del Comercio y las actividades relacionadas directamente con el Turismo, aparece la Educación como una actividad significativa. En resumen, queremos subrayar que en Ancud la actividad turística es importante y sigue siendo una promesa que puede impulsar el desarrollo productivo comunal; no obstante, no lo es todo, es solo una parte de un sistema económico y social

⁵⁷ Cifras Censo 2002 (vigente oficialmente a la fecha de este informe)

⁵⁸ Estadísticas de la Dirección de Vialidad, al año 2010, muestran que la red vial nacional alcanzaba a 77.764 kilómetros, de los cuales sólo el 23% estaba pavimentado; el 12% contaba con soluciones o estabilizados básicos y el restante 65% correspondía a caminos de ripio o tierra.

que sigue respondiendo o siendo reflejo, de manera nítida, de la riqueza patrimonial del territorio, en términos ambientales y culturales.

En lo social la comuna de Ancud no se presenta ni más ni menos pobre que el conjunto regional o que el país en su conjunto, salvo ligeras variaciones en algunos indicadores, en general, la condición socioeconómica de la población no escapa al promedio general. No obstante, se advierte con preocupación la inestabilidad y precariedad del empleo, sobretudo en sectores relacionados principalmente con la explotación intensiva de recursos naturales; hasta ahora, es practica habitual de medianas y grandes empresas, la sobreexplotación de recursos y el posterior abandono de faenas, en palabras de algunos de los participantes de los talleres: *“Los pequeños agricultores o pequeñas empresas no somos consultados ni valorados en nuestro trabajo; productos de bajo precio que cuesta financiar la mano de obra (sueldos); nos cuesta la tecnología y es chocante que vienen grandes empresas con toda prepotencia y tecnología de maquinaria y vienen y arrasan con la forestación, la riqueza marina la explotan en forma excesiva de tal forma que los isleños ya no conocen los peces y mariscos para subsistir. Todos son intereses de transnacionales ¿Quién nos escucha nos consulta o nos apoya? La cesantía se produce porque le han quitado riqueza de su entorno”*.

En infraestructura el gran desafío sigue siendo la conectividad de un gran número de localidades rurales con el centro comunal, Ancud, y con otras ciudades de la Provincia y la Región; este déficit, que se manifiesta en lo principal en caminos en mal estado, es de naturaleza estructural, en tanto responde a problemas formales que no permiten que los mismos puedan ser atendidos por la Dirección de Vialidad, dejando a vastos sectores abandonados a su suerte cuando no alcanzan a ser cubiertos por el servicio que presta la Dirección de Operaciones, de dependencia municipal, servicio que por lo demás no tiene los recursos suficientes y necesarios para dar cobertura y respuesta universal a los problemas de caminos. Atender el desarrollo y consolidación de la red vial es una problemática central en el desarrollo de la comuna, en tanto su potencialidad económico productiva se encuentra en su área rural; no atender este asunto, significa seguir, por una parte, profundizando el fenómeno de abandono de las áreas rurales por la población originaria y por otra, facilitando la concentración de la propiedad y la instalación de grandes inversiones que actúan,

independientemente del juicio de valor que se quiera realizar, con lógicas de rentabilidad de corto plazo sin que les importe el impacto de su actividad en el patrimonio comunal.

Otro tema significativo para la población comunal, es la Salud o mejor dicho, la oferta pública de servicios de salud; los que siguen siendo deficitarios a nivel de especialidades, atención de urgencia y cobertura integral de los requerimientos de la población que habita en localidades rurales.

Es preocupación de la comunidad el acceso a alternativas de educación superior que no signifiquen, obligatoriamente, la emigración de los y las jóvenes estudiantes a otras ciudades, si bien, en los últimos años se ha visto el arribo de centros de estudios superiores, se sigue advirtiendo que la oferta escasa y que no cumple con los estándares que aseguran una educación de calidad.

Un tema coyuntural y que se convierte en un desafío de gestión, dice relación con la carencia de fuentes de agua para consumo humano, principalmente en época estival y en localidades rurales; fenómeno complejo que se explica de distintas maneras, pero que confluyen en un mal manejo o en la inexistencia de una gestión centralizada pro preservación de los acuíferos, en consideración de la existencia de una serie de condicionantes que les afectan (disminución de las lluvias, explotación indiscriminada de turberas y pomponales, plantaciones forestales exógenas, etc).

Por último es importante señalar, que hoy a diferencia de lo observado hace diez años atrás se reconoce una mayor disgregación de la población, no se resaltan valores que eran diferenciadores de la comunidad ancuditana en relación a otras, la solidaridad, la identidad chilota, son rasgos que no se subrayan. Al mismo tiempo la participación de la comunidad es escasa, aunque no escapa a las tendencias observadas a nivel nacional, el fenómeno de “aislamiento comunitario” resiente más en la comuna, en consideración de que la importancia de la comunidad en la defensa del patrimonio es ineludible, sin una comunidad organizada es difícil enfrentar los desafíos del desarrollo, más aún en una sociedad en la que prima a rentabilidad financiera y el bienestar individual por sobre el bienestar común, donde las decisiones y los objetivos de corto plazo son más importante que la sustentabilidad y las necesidades de las generaciones futuras.

Para finalizar, es necesario señalar que resulta estratégico trabajar por el fortalecimiento de las organizaciones comunitarias y sus dirigentes; desarrollar y fortalecer una relación horizontal y transparente entre el gobierno comunal, equipos técnicos y autoridades, y las comunidades, generando mecanismos e instrumentos que faciliten el dialogo.



6. Plataforma Estratégica

La propuesta de definiciones que configuran la Plataforma Estratégica (sujeta a validación por el Concejo Municipal y representantes de la comunidad) deriva de la revisión de las definiciones actualmente existentes⁵⁹ y de la integración de las opiniones surgidas en ejercicios de reflexión comunitaria⁶⁰ más la integración de resultados de la consulta realizada vía cuestionario al equipo municipal y a la comunidad (transcripción en Anexo N°9); a todo ello se debe agregar la revisión y reformulación que se ha realizado en conjunto con el Equipo Gestor Municipal⁶¹

6.1. Imagen Objetivo.

Ancud 2018:

Comuna con inversión productiva y desarrollada socialmente, explotando sustentablemente su patrimonio natural y cultural, siendo el centro de la gestión comunal su gente y sus recursos naturales.

6.2. Ejes estratégicos.

Los ejes estratégicos permiten estructurar los objetivos, permitiendo subrayar al mismo tiempo lo esencial de cada definición y el marco o principios generales de las actuaciones a desarrollar vía plan de acción. En función de lo indicado por los objetivos y los planteamientos recogidos de la comunidad y el equipo municipal, se configuran cinco ejes estratégicos:

- Patrimonio
- Fomento Productivo.
- Desarrollo Comunitario.

⁵⁹ Dado el marco metodológico escogido en la presente consultoría, no se consideraron las definiciones vigentes de Visión y Misión Comunal (en Anexo N° 10)

⁶⁰ Talleres y reuniones que se presentan en Anexos.

⁶¹ Equipo de trabajo conformado por profesionales y directivos de la Municipalidad de Ancud, que cumplen el rol de contraparte técnica de la consultoría.

- Desarrollo Territorial.
- Infraestructura.

La definición del alcance de cada uno de estos ejes, es la siguiente:

A. Patrimonio.

El patrimonio natural y cultural de Ancud, constituye la base fundamental de su riqueza; la preservación, explotación y desarrollo de este patrimonio configuran un desafío de naturaleza estratégica para la comuna de Ancud.

En lo relacionado con el patrimonio natural, bajo este lineamiento se ordenan el conjunto de acciones vinculadas con (i) La protección y preservación de los recursos naturales y el paisaje (ii) La educación ambiental (iii) La evaluación y mitigación de impactos ambientales resultados de actividades diversas, el cumplimiento de la normativa vigente (iv) La gestión de recursos naturales y, v) Manejo y conservación de los recursos naturales en áreas de alto valor ambiental.

En relación con la cultura, todo el accionar vinculado con (i) El fortalecimiento y promoción de las manifestaciones culturales y la identidad patrimonial comunal en el contexto de su pertenencia a la cultura chilota (ii) La promoción y fomento de las manifestaciones artísticas (iii) El desarrollo de audiencias, el apoyo a eventos artísticos y culturales, comunitarios y comunales (iv) La difusión nacional e internacional del quehacer cultural comunal (v) El rescate, preservación y proyección del patrimonio histórico.

B. Fomento productivo.

El fomento productivo en base a la explotación de los recursos propios de la comuna, son un desafío estratégico, en tanto es necesario equilibrar el desarrollo económico desde una perspectiva de sustentabilidad.

Las áreas económicas prioritarias, siguen siendo cuatro: Turismo, Pesca, Agricultura y Silvicultura.

Bajo este lineamiento se ordenan acciones en tres ámbitos: (i) Atracción de inversiones (ii) Fomento y apoyo al emprendimiento local y (iii) Formación y desarrollo de capital humano.

C. Desarrollo Humano y Calidad de Vida.

La integración de la comunidad a instancias de participación ciudadana responsable y favorecer su inclusión en el diseño e implementación de soluciones en problemáticas sociales (seguridad ciudadana, consumo de alcohol y drogas, integración), en el desarrollo de actividades culturales, deportivas y recreativas que fortalezcan la identidad comunal, y en la promoción e implementación del Plan de Desarrollo Comunal, requiere de esfuerzos explícitos que deben quedar claramente expresados en el Plan de Acción .

Las acciones en este lineamiento se agrupan en cuatro líneas: (i) Participación ciudadana (ii) Formación de dirigentes (iii) Deporte y recreación (iv) Protección social y (v) Promoción y fortalecimiento de las organizaciones de la sociedad civil.

D. Infraestructura.

En este ámbito los desafíos de la comuna se relacionan con aspectos que deben ser abordados con miradas de corto, mediano y largo plazo, más allá del horizonte de planificación de este PLADECO, considerando que la inversión en infraestructura es uno de los pilares fundamentales del desarrollo comunal.

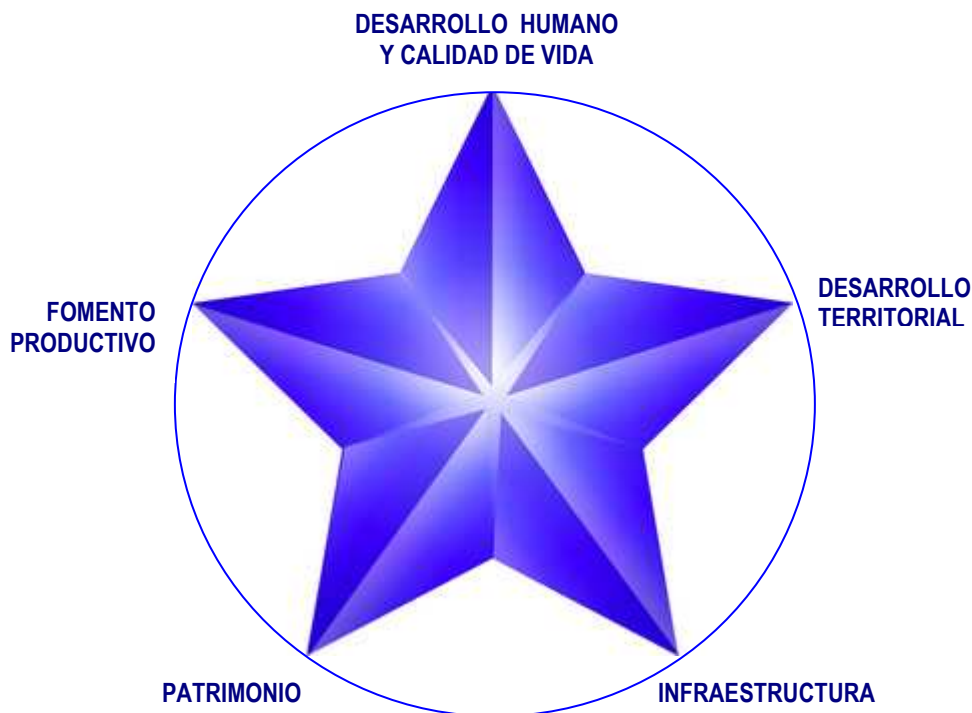
En este ámbito se expresan tres líneas o grupos de acciones: (i) Desarrollo de infraestructura vial (urbana y rural) (ii) Saneamiento básico (Agua potable, alcantarillado, aguas lluvias, defensas y tratamiento de aguas servidas) y (iii) Alumbrado público.

E. Desarrollo Territorial

Este lineamiento estratégico se vincula con aspectos que reconocen, primero, la heterogeneidad del territorio comunal, en consideración de la coexistencia de dos áreas claramente diferenciadas, una la ciudad de Ancud, eminentemente urbana y un entorno que la circunda, con un perfil claramente rural, con la excepción con la excepción de los villorrios de Chacao y Quetalmahue, que presentan también un perfil urbano, considerándose su planificación en el proceso de actualización del Plan Regulador Comunal.

En este lineamiento han de ordenarse las acciones relacionadas con (i) El espacio público (ii) El ordenamiento territorial (urbano y rural) (iii) El desarrollo urbano (iv) La recuperación de barrios (v) Gestión del capital turístico (atractivos naturales y culturales) y el (v) Desarrollo Rural.

El siguiente esquema representa, gráficamente, la relación entre los ejes estratégicos, que coincidentemente toma la forma de una estrella cuyo centro correspondería a la Imagen Objetivo.



6.3. Objetivos Estratégicos

6.3.1. Eje Patrimonio.

- A.1. Contribuir a la reducción de impactos de la actividad productiva sobre el medioambiente.
- A.2. Promover el manejo y uso sustentable de los recursos naturales que posee la comuna, a través del fortalecimiento de la institucionalidad ambiental y la generación de instancias de información y participación ciudadana responsable en la gestión ambiental comunal.
- A.3. Fomentar el uso eficiente de la energía con focalización en la incorporación de energías renovables y no convencionales, de bajo impacto ambiental.
- A.4. Generar espacios y condiciones de habitabilidad que promuevan una armonía entre la ocupación del territorio y su medioambiente, preservando la salud y calidad de vida de la población.
- A.5. Fortalecimiento de la identidad comunal y territorial, sobre la base de su patrimonio natural y cultural.
- A.6. Fomentar la perspectiva de la interculturalidad en la comuna, enmarcada en un desarrollo regional integral, que rescate la diversidad territorial.
- A.7. Promover el desarrollo y difusión de todas las artes, realizando esfuerzos focalizados para acercar la exposición de distintas disciplinas a las distintas localidades rurales de la comuna.

- A.8.** Fortalecer la educación pública, valorando la pertinencia territorial, identitaria, ciudadana y global, promoviendo el reconocimiento aceptación y valoración de la diversidad.

6.3.2. Eje Fomento productivo.

- B.1.** Fortalecer el aparato productivo comunal, la microempresa, su competitividad y su capacidad para generar valor agregado.
- B.2.** Formalizar, promover y facilitar la inserción de la oferta comunal en el mercado nacional e internacional.
- B.3.** Fomentar la formación técnico profesional en todos los sectores de la actividad económica comunal.
- B.4.** Promover la capacitación y la certificación de competencias laborales en áreas claves de la economía comunal: turismo, pesca, agricultura y silvicultura.

6.3.3. Eje Desarrollo Humano y Calidad de Vida

- C.1.** Implementar mecanismos de comunicación de la municipalidad con la comunidad y de difusión de información de interés comunitario.
- C.2.** Promover el desarrollo de las organizaciones comunitarias y capacitación de sus dirigentes (información, capacitación, inclusión en la gestión comunal).
- C.3.** Fomentar la inversión y el uso de espacios y equipamientos para el encuentro, la recreación y la cultura.
- C.4.** Perfeccionar, fortalecer y consolidar a nivel comunal, la red de protección social basada en derechos.
- C.5.** Promover, apoyar y desarrollar iniciativas que permitan fortalecer la comunidad Huilliche y sus diversas expresiones en la comuna.

- C.6.** Potenciar el desarrollo de igualdad de oportunidades entre hombres y mujeres en todos los ámbitos del quehacer comunal, poniendo énfasis en las iniciativas que tiendan a favorecer la incorporación de las mujeres en el mercado laboral y en el emprendimiento.
- C.7.** Promover, apoyar y desarrollar iniciativas que permitan incorporar la integración de personas con capacidades diferentes en nuestra comuna.

6.3.4. Eje Infraestructura

- D.1.** Articular acciones para el desarrollo de infraestructura vial, de mediano y largo plazo, que permita estructurar un sistema comunal de centros poblados integrados, con conectividad estable y segura.
- D.2.** Aumentar la cobertura de saneamiento básico.
- D.3.** Articular acciones que propendan a la descontaminación del maritorio comunal.
- D.4.** Mejorar y ampliar el sistema de alumbrado público comunal.
- D.5.** Preparar y aplicar cartera de equipamiento comunitario
- D.6.** Mejorar y ampliar el sistema de alumbrado público comunal.

6.3.5. Eje Desarrollo Territorial

- E.1.** Procurar el desarrollo sustentable del territorio comunal, expresando este principio en los instrumentos normativos pertinentes.

- E.2.** Promover el desarrollo integral del espacio rural, facilitando la coordinación de actores y la focalización de inversiones por medio de instrumentos de planificación local elaborados en conjunto con las comunidades rurales.
- E.3.** Promover el desarrollo urbano y la recuperación de barrios en la perspectiva de construir una ciudad inclusiva, que salvaguarda y proyecta su identidad.
- E.4.** Recuperar, proteger y preservar el capital turístico comunal por medio del diseño e implementación de un modelo de gestión de atractivos turísticos (naturales y culturales).

6.4. Políticas de desarrollo.

De acuerdo con las orientaciones técnicas del Ministerio de Desarrollo Social⁶², entenderemos que “las políticas son definiciones que expresan la posición de la autoridad municipal respecto a determinados temas que se consideran de importancia para el desarrollo de la comuna; su propósito es orientar la toma de decisiones al interior de la administración municipal e inducir las decisiones de los agentes privados y las organizaciones sociales”.

En síntesis, siguiendo lo indicado en el documento antes mencionado, “las políticas constituyen una guía o pauta general, destinada a incidir directa o indirectamente en la gestión municipal. En cuanto deben reflejar una filosofía y estilo de gobierno, las políticas constituyen un punto de convergencia y articulación fundamental entre planes de diferente jerarquía”.

P1. Política de sustentabilidad.

Las acciones que la municipalidad de Ancud emprenda o patrocine, deberán respetar criterios de sustentabilidad ecológica, económica y social⁶³. Estos principios son:

⁶² Metodología para la elaboración de planes de desarrollo comunal, MIDEPLAN, 2002

⁶³ De acuerdo con los principios generales establecidos por la Declaración de Río de Janeiro del año 1992, a la cual el Gobierno de Chile adscribió.

- Ecológicos. Se debe resguardar la no degradación del estado natural (físico) de los ecosistemas existentes en la comuna, preservando sus características principales, las cuales son esenciales para su supervivencia a largo plazo.
- Económicos. Debe promoverse una economía productiva fundada en el uso equilibrado de la tecnología moderna y de las prácticas productivas consuetudinarias, la que debe proporcionar los ingresos suficientes para garantizar la continuidad en el manejo sostenible de los recursos.
- Sociales. Los beneficios y costos del proceso de desarrollo deben distribuirse equitativamente entre los distintos grupos sociales presentes en el territorio comunal.

P2. Política de interculturalidad.

Las acciones que la Municipalidad de Ancud emprenda o patrocine resguardarán:

- El reconocimiento del pueblo Huilliche, su cultura tradicional y su territorio, promoviendo su participación activa en todas las esferas del quehacer comunal, resguardando en particular el cumplimiento del Convenio 169.
- Que las actuaciones municipales no discriminen a persona alguna, por razones de etnia, de nacionalidad, de genero, de diferencias físicas, de opción religiosa, política o cultural, ni que tampoco afecten la libre expresión de grupos de personas, en la medida que dichas expresiones se manifiesten en un contexto de respeto y tolerancia universal y respetando las leyes vigentes.

P3. Participación comunitaria.

Las acciones que la municipalidad de Ancud emprenda o patrocine, promoverán y facilitarán el ejercicio del derecho de las personas a participar en los distintos espacios de la gestión pública comunal, generando mecanismos que acerquen a las distintas unidades de gestión municipal a las organizaciones de la comunidad, procurando, mínimamente, la aplicación de la Ley N°20.500, en términos de:

- Fortalecer las organizaciones de la sociedad civil, promoviendo una cultura de corresponsabilidad.
- Promover y orientar las acciones de participación comunitaria, en el espacio urbano y rural, hacia el mejoramiento de la eficacia, eficiencia y efectividad de las políticas públicas.
- Mejorar y fortalecer los canales y espacios de información y opinión de la ciudadanía, promoviendo una respuesta de calidad y oportuna de parte de los órganos de la administración del Estado en general y de la municipalidad en particular.

P4. Igualdad de oportunidades

En concordancia con lo establecido en el Plan de Igualdad de Oportunidades entre hombres y mujeres 2011-2020, las acciones que implemente o patrocine la Municipalidad de Ancud, procurarán:

- Incrementar la participación de las mujeres en el trabajo, la política y la toma de decisiones, promoviendo el valor de la diferencia, corrigiendo prácticas que inhiben la participación y acceso de las mujeres en igualdad de condiciones a las instancias decisorias.
- Contribuir, desde el quehacer municipal en general y en la implementación del Plan de Desarrollo Comunal en particular, al cumplimiento de las metas del decenio contempladas en el Plan de Igualdad de Oportunidades.

P5. Desarrollo Territorial

Las acciones que la municipalidad de Ancud emprenda o patrocine, procurarán: Compatibilizar los objetivos sectoriales con objetivos espaciales diferenciados para las áreas urbana y rural.

- Fortalecer la red de localidades pobladas y el mejoramiento de los vínculos entre ellas y las comunidades colindantes, con el fin de integrar asentamientos aislados,

- Mejorar el acceso a la población rural a los servicios sociales y de fomento productivo, entre otros.
- Favorecer un desarrollo territorial integral evitando la migración hacia centros urbanos y favoreciendo el desarrollo local de las comunidades, contribuyendo a la disminución de las presiones expansivas de la ciudad.

6.5. Esquema resumen plataforma estratégica PLADECO de Ancud, 2014-2018

El siguiente esquema representa un resumen de la plataforma estratégica del Plan de Desarrollo Comunal de Ancud (en la siguiente página de este documento se muestra a pagina completa)

IMAGEN OBJETIVO ANCUD 2018 Comuna con inversión productiva y desarrollada socialmente, explotando sustentablemente su patrimonio natural y cultural, siendo el centro de la gestión comunal su gente y sus recursos naturales.					
EJES ESTRATEGICOS					
	PATRIMONIO	FOMENTO PRODUCTIVO	DESARROLLO HUMANO Y CALIDAD DE VIDA	INFRAESTRUCTURA	DESARROLLO TERRITORIAL
OBJETIVOS ESTRATEGICOS	<p>A.1. Contribuir a la reducción de impactos de la actividad productiva sobre el medioambiente.</p> <p>A.2. Promover el manejo y uso sustentable de los recursos naturales que posee la comuna, a través del fortalecimiento de la institucionalidad ambiental y la generación de instancias de información y participación ciudadana responsable en la gestión ambiental comunal.</p> <p>A.3. Fomentar el uso eficiente de la energía con focalización en la incorporación de energías renovables y no convencionales, de bajo impacto ambiental.</p> <p>A.4. Generar espacios y condiciones de habitabilidad que promuevan una armonía entre la ocupación del territorio y su medioambiente, preservando la salud y calidad de vida de la población.</p> <p>A.5. Fortalecimiento de la identidad comunal y territorial, sobre la base de su patrimonio natural y cultural.</p> <p>A.6. Fomentar la perspectiva de la interculturalidad en la comuna, enmarcada en un desarrollo regional integral, que rescate la diversidad territorial.</p> <p>A.7. Promover el desarrollo y difusión de todas las artes, realizando esfuerzos focalizados para acercar la exposición de distintas disciplinas a las distintas localidades rurales de la comuna.</p> <p>A.8. Fortalecer la educación pública, valorando la pertinencia territorial, identitaria, ciudadana y global, promoviendo el reconocimiento, aceptación y valoración de la diversidad.</p>	<p>B.1. Fortalecer el aparato productivo comunal, la microempresa, su competitividad y su capacidad para generar valor agregado.</p> <p>B.2. Formalizar, promover y facilitar la inserción de la oferta comunal en el mercado nacional e internacional.</p> <p>B.3. Fomentar la formación técnico profesional en todos los sectores de la actividad económica comunal.</p> <p>B.4. Promover la capacitación y la certificación de competencias laborales en áreas claves de la economía comunal: turismo, pesca, agricultura y silvicultura.</p>	<p>C.1. Implementar mecanismos de comunicación de la municipalidad con la comunidad y de difusión de información de interés comunitario.</p> <p>C.2. Promover el desarrollo de las organizaciones comunitarias y capacitación de sus dirigentes (información, capacitación, inclusión en la gestión comunal).</p> <p>C.3. Fomentar la inversión y el uso de espacios y equipamientos para el encuentro, la recreación y la cultura.</p> <p>C.4. Perfeccionar, fortalecer y consolidar a nivel comunal, la red de protección social basada en derechos.</p> <p>C.5. Promover, apoyar y desarrollar iniciativas que permitan fortalecer la comunidad Huiliche y sus diversas expresiones en la comuna.</p> <p>C.6. Potenciar el desarrollo de igualdad de oportunidades entre hombres y mujeres en todos los ámbitos del quehacer comunal, poniendo énfasis en las iniciativas que tiendan a favorecer la incorporación de las mujeres en el mercado laboral y en el emprendimiento.</p> <p>C.7. Promover, apoyar y desarrollar iniciativas que permitan incorporar la integración de personas con capacidades diferentes en nuestra comuna.</p>	<p>D.1. Articular acciones para el desarrollo de infraestructura vial, de mediano y largo plazo, que permita estructurar un sistema comunal de centros poblados integrados, con conectividad estable y segura.</p> <p>D.2. Aumentar la cobertura de saneamiento básico.</p> <p>D.3. Articular acciones que propendan a la descontaminación del territorio comunal.</p> <p>D.4. Mejorar y ampliar el sistema de alumbrado público comunal.</p> <p>D.5. Preparar y aplicar cartera de equipamiento comunitario.</p> <p>D.6. Mejorar y ampliar el sistema de alumbrado público comunal.</p>	<p>E.1. Procurar el desarrollo sustentable del territorio comunal, expresando este principio en los instrumentos normativos pertinentes.</p> <p>E.2. Promover el desarrollo integral del espacio rural, facilitando la coordinación de actores y la focalización de inversiones por medio de instrumentos de planificación local elaborados en conjunto con las comunidades rurales.</p> <p>E.3. Promover el desarrollo urbano y la recuperación de barrios en la perspectiva de construir una ciudad inclusiva, que salvaguarda y proyecta su identidad.</p> <p>E.4. Recuperar, proteger y preservar el capital turístico comunal por medio del diseño e implementación de un modelo de gestión de atractivos turísticos (naturales y culturales).</p>
POLITICAS DE DESARROLLO					
	SUSTENTABILIDAD	INTERCULTURALIDAD	PARTICIPACION COMUNITARIA	IGUALDAD DE OPORTUNIDADES	DESARROLLO TERRITORIAL

IMAGEN OBJETIVO ANCUD 2018 Comuna con inversión productiva y desarrollada socialmente, explotando sustentablemente su patrimonio natural y cultural, siendo el centro de la gestión comunal su gente y sus recursos naturales.					
EJES ESTRATEGICOS					
	PATRIMONIO	FOMENTO PRODUCTIVO	DESARROLLO HUMANO Y CALIDAD DE VIDA	INFRAESTRUCTURA	DESARROLLO TERRITORIAL
OBJETIVOS ESTRATEGICOS	<p>A.1. Contribuir a la reducción de impactos de la actividad productiva sobre el medioambiente.</p> <p>A.2. Promover el manejo y uso sustentable de los recursos naturales que posee la comuna, a través del fortalecimiento de la institucionalidad ambiental y la generación de instancias de información y participación ciudadana responsable en la gestión ambiental comunal.</p> <p>A.3. Fomentar el uso eficiente de la energía con focalización en la incorporación de energías renovables y no convencionales, de bajo impacto ambiental.</p> <p>A.4. Generar espacios y condiciones de habitabilidad que promuevan una armonía entre la ocupación del territorio y su medioambiente, preservando la salud y calidad de vida de la población.</p> <p>A.5. Fortalecimiento de la identidad comunal y territorial, sobre la base de su patrimonio natural y cultural.</p> <p>A.6. Fomentar la perspectiva de la interculturalidad en la comuna, enmarcada en un desarrollo regional integral, que rescate la diversidad territorial.</p> <p>A.7. Promover el desarrollo y difusión de todas las artes, realizando esfuerzos focalizados para acercar la exposición de distintas disciplinas a las distintas localidades rurales de la comuna.</p> <p>A.8. Fortalecer la educación pública, valorando la pertinencia territorial, identitaria, ciudadana y global, promoviendo el reconocimiento aceptación y valoración de la diversidad.</p>	<p>B.1. Fortalecer el aparato productivo comunal, la microempresa, su competitividad y su capacidad para generar valor agregado.</p> <p>B.2. Formalizar, promover y facilitar la inserción de la oferta comunal en el mercado nacional e internacional.</p> <p>B.3. Fomentar la formación técnico profesional en todos los sectores de la actividad económica comunal.</p> <p>B.4. Promover la capacitación y la certificación de competencias laborales en áreas claves de la economía comunal: turismo, pesca, agricultura y silvicultura.</p>	<p>C.1. Implementar mecanismos de comunicación de la municipalidad con la comunidad y de difusión de información de interés comunitario.</p> <p>C.2. Promover el desarrollo de las organizaciones comunitarias y capacitación de sus dirigentes (información, capacitación, inclusión en la gestión comunal).</p> <p>C.3. Fomentar la inversión y el uso de espacios y equipamientos para el encuentro, la recreación y la cultura.</p> <p>C.4. Perfeccionar, fortalecer y consolidar a nivel comunal, la red de protección social basada en derechos.</p> <p>C.5. Promover, apoyar y desarrollar iniciativas que permitan fortalecer la comunidad Huilliche y sus diversas expresiones en la comuna.</p> <p>C.6. Potenciar el desarrollo de igualdad de oportunidades entre hombres y mujeres en todos los ámbitos del quehacer comunal, poniendo énfasis en las iniciativas que tiendan a favorecer la incorporación de las mujeres en el mercado laboral y en el emprendimiento.</p> <p>C.7. Promover, apoyar y desarrollar iniciativas que permitan incorporar la integración de personas con capacidades diferentes en nuestra comuna.</p>	<p>D.1. Articular acciones para el desarrollo de infraestructura vial, de mediano y largo plazo, que permita estructurar un sistema comunal de centros poblados integrados, con conectividad estable y segura.</p> <p>D.2. Aumentar la cobertura de saneamiento básico.</p> <p>D.3. Articular acciones que propendan a la descontaminación del maritorio comunal.</p> <p>D.4. Mejorar y ampliar el sistema de alumbrado público comunal.</p> <p>D.5. Preparar y aplicar cartera de equipamiento comunitario</p> <p>D.6. Mejorar y ampliar el sistema de alumbrado público comunal.</p>	<p>E.1. Procurar el desarrollo sustentable del territorio comunal, expresando este principio en los instrumentos normativos pertinentes.</p> <p>E.2. Promover el desarrollo integral del espacio rural, facilitando la coordinación de actores y la focalización de inversiones por medio de instrumentos de planificación local elaborados en conjunto con las comunidades rurales.</p> <p>E.3. Promover el desarrollo urbano y la recuperación de barrios en la perspectiva de construir una ciudad inclusiva, que salvaguarda y proyecta su identidad.</p> <p>E.4. Recuperar, proteger y preservar el capital turístico comunal por medio del diseño e implementación de un modelo de gestión de atractivos turísticos (naturales y culturales).</p>
POLITICAS DE DESARROLLO					
	SUSTENTABILIDAD	INTERCULTURALIDAD	PARTICIPACION COMUNITARIA	IGUALDAD DE OPORTUNIDADES	DESARROLLO TERRITORIAL

Capítulo III: Desarrollo del Plan de Acción y Plan de Inversiones.

7. Plan de Acción.

El plan de acción del Plan de Desarrollo Comunal de Ancud 2014 -2018 , corresponde al conjunto de iniciativas que han sido consideradas como contribuyentes al logro de la imagen objetivo y objetivos estratégicos propuestos en la plataforma estratégica del plan.

Las iniciativas que se presentan derivan del trabajo de revisión y evaluación de distintas fuentes de información que incluyen la cartera de proyectos del Pladeco anterior; las ideas de iniciativas propuestas por miembros de distintas organizaciones de la comunidad; la cartera de iniciativas administrada por la Secretaría Comunal de Planificación; las ideas de proyectos propuestas por funcionarios municipales; las iniciativas presentes en algunas unidades municipales y también las ideas de proyectos propuestas por los miembros del Concejo Municipal de Ancud.

La revisión, evaluación y ordenamiento de las distintas iniciativas que componen el Plan de Acción se realizó en conjunto con profesionales de la Secretaría Comunal de Planificación de la Municipalidad de Ancud; el resultado de este trabajo fue validado técnicamente por el Equipo Gestor del Pladeco, comunitariamente por representantes de distintas organizaciones de la comunidad ancuditana y políticamente, por el Concejo Comunal de Ancud, quien además realizó un ejercicio de jerarquización que dio por resultado una cartera de proyectos priorizada.

Las distintas iniciativas son presentadas por medio de una ficha que contiene el nombre del proyecto; una descripción general del mismo; un cronograma anual en el que se señala el momento en que debería iniciarse su gestión en el período 2014-2018; el valor estimado de la inversión; las probables fuentes de financiamiento; su localización específica cuando corresponda o la mención al alcance general del mismo, ya sea para el caso de proyectos comunales, del área rural o del área urbana; se indica también el tipo de proyecto⁶⁴; el área en que se clasifica⁶⁵; la o las unidades municipalidades responsables de la gestión; y

⁶⁴ Sean estos Estudios(E), Programas (G) o Proyectos (P)

⁶⁵ Sean estos pertenecientes al área Salud (S), Educación (E), Agua (A), Planes (PL), Energía Eléctrica (EE), etc.

por último, un código de identificación en el contexto PLADECO⁶⁶. La siguiente imagen corresponde a una ficha de proyecto de acuerdo con la configuración antes descrita

Nombre del Proyecto	PROGRAMA DE GESTIÓN DE RESIDUOS COMUNAL (RECICLAJE, DISPOSICIÓN DE PILAS, BOLSAS PLÁSTICAS)			Objetivos PLADECO	A4
				Objetivos ERD	D5.2
Descripción	Establecer políticas y planes locales que permitan una adecuada disposición final de pilas y baterías, que incentiven una minimización y reutilización de bolsas plásticas, que propicien iniciativas comunitarias de reciclaje.				
Cronograma (años)	2014	2015	2016	2017	2018
	X	X	X		
Valor estimado inversión (M\$)	5.000	Fuente(s) de financiamiento		F.N.D.R.	
Localización (Local/Comunal)	Tipo de proyecto	Área	Unidad(es) municipal(es) responsable(s)		Código PLADECO
COMUNA	G	PR	SECPAN/MA/RRPP		A4P5

La presentación del plan de acción, se realiza siguiendo el orden de los objetivos estratégicos presentándose para cada una de ellos el conjunto de fichas de iniciativas que les corresponda.

Se realiza en primer lugar la presentación de la totalidad de fichas de iniciativas, finalizando la presentación del plan de acción, con la exposición del resultado del ejercicio de priorización realizado por el Concejo Municipal de Ancud.

⁶⁶ Identificación del eje y objetivo estratégico (ej.D1P8: D1, se asocia con el primer objetivo del eje estratégico D, que corresponde a Infraestructura; P8 indica, sólo con un sentido de orden, que corresponde a la octava iniciativa, que apunta al objetivo estratégico antes señalado)

7.1. Fichas de proyectos por ejes estratégicos.

7.1.1. Eje Patrimonio

A. Tabla resumen.

NOMBRE PROYECTO	MONTO	FUENTE DE FINANCIAMIENTO	OBJETIVOS PLADECO	OBJETIVOS ERD
ESTUDIO CATASTRO Y CAPACITACIÓN PARA EL MANEJO DE POMONALES	20.000	F.N.D.R.	A1	D5.4 - D5.6
ESTUDIO SOBRE ESTADO CONTAMINACIÓN BAHÍA ANCUD, MUTRICO, RIO PUDETO	10.000	F.N.D.R.	A1 - B1 - D3	D5.4 - D5.5
CREACIÓN VIVERO MUNICIPAL	30.000	MUNICIPAL	A2 - C3	D5.6
DIAGNOSTICO Y FORMULACION DE PROYECTOS PARA INCORPORACION DE ENERGIAS RENOVABLES Y EFICIENCIA ENERGETICA EN EDIFICACIONES PUBLICAS DE LA COMUNA DE ANCUD	24.000	SUBDERE	A3	D4.4
PROGRAMA DE GESTIÓN DE RESIDUOS COMUNAL (RECICLAJE, DISPOSICIÓN DE PILAS, BOLSAS PLASTICAS)	5.000	F.N.D.R.	A4	D5.2
ESTUDIO INSTALACION RELLENO SANITARIO	800.000	SUDERE-SECTORIAL	A4 - D3	D1.3
PLANTA DE TRANSFERENCIA Y ESTACION DE RECICLAJE	40.000	F.N.D.R.	A4 - D3	D5.2
PROGRAMA CONTROL POBLACION CANINA		MUNICIPAL	A4	D5.2
PLAN DE MITIGACION IMPACTO COMUNA PUENTE DE CHACAO		SUBDERE	A4 - E1	D5.4 - D5.5
ESTUDIO HABILITACIÓN JARDÍN BOTÁNICO COMUNAL	15.000	Sectorial - Privado	A4 - E4	D5.2 - D5.6
CONSTRUCCION FIGURAS MITOLOGICAS GIGANTES	60.000	F.N.D.R.	A5	D2.5
PLAN DE DESARROLLO CULTURAL	10.000	SUBDERE	A5 - A6 - A7	D2.3 - D5.6
DISEÑO Y CONSTRUCCION CASA DEL FOLKLORISTA	50.000	F.N.D.R.	A5 - A7	D2.5
MEJORAMIENTO Y AMPLIACION MODULOS MUESTRAS COSTUMBRISTAS PARQUE BELLAVISTA	35.000	F.N.D.R.	A5 - B1 - B2	D2.5 - D3.9
MEJORAMIENTO FERIA RURAL, COMUNA DE ANCUD	80.000	F.N.D.R.	A5 - B1 - B2	D3.9
ADQUISICIÓN EQUIPAMIENTO, MOBILIARIO Y EQUIPOS FERIA RURAL	44.041	F.N.D.R.	A5 - B1 - B2	D3.9
CONSTRUCCIÓN CENTRO ARTESANAL HUILICHE-PUDETO BAJO	160.000	F.N.D.R.	A5 - B1 - C5	D2.3 - D2.5 - D3.9
DISEÑO Y CONSTRUCCION CENTRO TURISTICO Y CULTURAL DE CHACAO	1	SUBDERE	A5 - E4	D2.3 - D5.6
ESTUDIO DE PREFACTIBILIDAD DEL SISTEMA DE FORTIFICACIONES DE LA COMUNA DE ANCUD	11.000	SUBDERE	A5 - E4	D2.3 - D5.6
DIAGNÓSTICO DEL SISTEMA DE FORTIFICACIONES DE ANCUD	105.567	F.N.D.R.	A5 - E4	D2.3 - D5.6
DISEÑO RESTAURACIÓN FUERTE SAN CARLOS	90.740	F.N.D.R.	A5 - E4	D2.3 - D5.6
ESTUDIO MUSEO FERROVIARIO	20.000	SUBDERE	A5 - E4	D2.3 - D5.6
MEJORAMIENTO FUERTE SAN ANTONIO Y PLAYA ADYACENTE	550.000	F.N.D.R.	A5 - E4	D2.3 - D5.6

NOMBRE PROYECTO	MONTO	FUENTE DE FINANCIAMIENTO	OBJETIVOS PLADECO	OBJETIVOS ERD
DISEÑO Y CONSTRUCCIÓN CENTRO CULTURAL ANCUD	3.060.000	F.N.D.R.	A7 - C3	D2.3 - D5.6
AMPLIACIÓN Y MEJORAMIENTO ESCUELA RURAL DE CAULÍN (EQUIPAMIENTO)	987.628	F.N.D.R.	A8	D1.2 - D1.5
ESTUDIO RESIDENCIA ALUMNOS EN EL SISTEMA ESCOLAR ENSEÑANA MEDIA Y SUPERIOR URBANO	10.000	SUBDERE	A8	D1.2
ESTUDIO Y GESTION DEMANDA EDUCACION SUPERIOR COMUNAL	10.000	SUBDERE	A8 - B1	D1.2
REPOSICIÓN BIBLIOTECA MUNICIPAL	35.000	F.N.D.R.	A8 - C3	D1.2
DISEÑO Y CONSTRUCCION CENTRO TECNOLÓGICO Y DE EDUCACION AMBIENTAL PULLINQUE	65.000	F.N.D.R.	A2 - A8 - E1	D5.4 - D5.6
PLAN DE COORDINACION TRANSPORTE ESCOLAR URBANO Y RURAL	1	MUNICIPAL	A8 - E2	D1.2 - D1.5
CONSERVACIÓN LICEO AGRÍCOLA	816.000	F.N.D.R.	A8 -B3	D1.2 - D1.6
PROYECTO SITIOS MUNICIPALES PARA LA CONSERVACIÓN	30.000	SUBDERE	A1 - A4 - A5 - E4	D5.6
PROGRAMA CERTIFICACION AMBIENTAL ESCUELAS	1	MUNICIPAL	A2	D1.2 - D5.4
CONSTRUCCIÓN MÓDULOS DE VENTA RUTA TURISTICA	65.000	F.N.D.R.	A5 - A7 -B1 -E2	D3.2 -D3.4
HABILITACIÓN CENTRO CULTURAL	50.000	F.NDR	A5 - A6 -A7 -C2	D2.2 - D2.3
ESTUDIO IMPLEMENTACIÓN OFICINA COMUNAL DE AGUA	10.000	SUBDERE	A1-D2	D1.3

B. Fichas de proyectos.

Nombre del Proyecto	ESTUDIO CATASTRO Y CAPACITACIÓN PARA EL MANEJO DE POMPONALES			Objetivos PLADECO	A1
				Objetivos ERD	D5.4 - D5.6
Descripción	Contar con un catastro de la disponibilidad de áreas de extracción del pompón, propietarios, recolectores e importadores. Posteriormente diseñar un programa de manejo del pompón procurando una extracción sustentable que no afecte la disponibilidad del recurso hídrico.				
Cronograma (años)	2014	2015	2016	2017	2018
		X	X	X	
Valor estimado inversión (M\$)	20.000	Fuente(s) de financiamiento		F.N.D.R.	
Localización (Local/Comunal)	Tipo de proyecto	Área	Unidad(es) municipal(es) responsable(s)		Código PLADECO
COMUNA	P	ET	MA /OTEC		A1P1

Nombre del Proyecto	ESTUDIO SOBRE ESTADO CONTAMINACIÓN BAHÍA ANCUD, MUTRICO, RIO PUDETO			Objetivos PLADECO	A1 - B1 - D3
				Objetivos ERD	D5.4 - D5.5
Descripción	Contratación de una consultoría que determine los contaminantes y su cantidad presente en la bahía de Ancud				
Cronograma (años)	2014	2015	2016	2017	2018
		X	X		
Valor estimado inversión (M\$)	10.000	Fuente(s) de financiamiento			
Localización (Local/Comunal)	Tipo de proyecto	Área	Unidad(es) municipal(es) responsable(s)		Código PLADECO
COMUNA	E	ET	MEDIOAMBIENTE		A1P2

Nombre del Proyecto	CREACIÓN VIVERO MUNICIPAL				Objetivos PLADECO	A2 - C3
					Objetivos ERD	D5.6
Descripción	Creación de un vivero municipal que permita dotar insumos para la ornamentación y hermoseamiento de la comuna					
Cronograma (años)	2014	2015	2016	2017	2018	
		X	X			
Valor estimado inversión (M\$)	30.000	Fuente(s) de financiamiento			MUNICIPAL	
Localización (Local/Comunal)	Tipo de proyecto	Área	Unidad(es) municipal(es) responsable(s)			Código PLADECO
COMUNA	P	ET	DIDEF - Aseo y ornato			A2P3

Nombre del Proyecto	DIAGNOSTICO Y FORMULACION DE PROYECTOS PARA INCORPORACION DE ENERGIAS RENOVABLES Y EFICIENCIA ENERGETICA EN EDIFICACIONES PUBLICAS DE LA COMUNA DE ANCUD				Objetivos PLADECO	A3
					Objetivos ERD	D4.4
Descripción	Incorporar ideas y tecnologías de uso en edificaciones públicas y establecer acciones para incorporar el uso de energías renovables y medidas de eficiencia energética en las edificaciones públicas existentes e incorporar a las nuevas edificaciones.					
Cronograma (años)	2014	2015	2016	2017	2018	
		X	X			
Valor estimado inversión (M\$)	24.000	Fuente(s) de financiamiento			SUBDERE	
Localización (Local/Comunal)	Tipo de proyecto	Área	Unidad(es) municipal(es) responsable(s)			Código PLADECO
COMUNA	P	EE	SECPLAN			A3P4

Nombre del Proyecto	PROGRAMA DE GESTIÓN DE RESIDUOS COMUNAL (RECICLAJE, DISPOSICIÓN DE PILAS, BOLSAS PLASTICAS)				Objetivos PLADECO	A4
					Objetivos ERD	D5.2
Descripción	Establecer políticas y planes locales que permitan una adecuada disposición final de pilas y baterías, que incentiven una minimización y reutilización de bolsas plásticas, que propicien iniciativas comunitarias de reciclaje.					
Cronograma (años)	2014	2015	2016	2017	2018	
	X	X	X			
Valor estimado inversión (M\$)	5.000	Fuente(s) de financiamiento			F.N.D.R.	
Localización (Local/Comunal)	Tipo de proyecto	Área	Unidad(es) municipal(es) responsable(s)			Código PLADECO
COMUNA	G	PR	SECPLAN/MA/RRPP			A4P5

Nombre del Proyecto	ESTUDIO INSTALACION RELLENO SANITARIO				Objetivos PLADECO	A4 -D3
					Objetivos ERD	D1.3
Descripción	Estudio de compra de terreno o autorización de uso terreno municipal en Huicha (km6).					
Cronograma (años)	2014	2015	2016	2017	2018	
		X	X	X	X	
Valor estimado inversión (M\$)	800.000	Fuente(s) de financiamiento			SUDERE-SECTORIAL	
Localización (Local/Comunal)	Tipo de proyecto	Área	Unidad(es) municipal(es) responsable(s)			Código PLADECO
COMUNA	P	PL	ASEO Y ORNATO			A4P6

Nombre del Proyecto	PLANTA DE TRANSFERENCIA Y ESTACION DE RECICLAJE				Objetivos PLADECO	A4 -D3
					Objetivos ERD	D5.2
Descripción	Creación de la infraestructura necesaria para la planta de transferencia a nivel comunal y una estación de reciclaje anexa.					
Cronograma (años)	2014	2015	2016	2017	2018	
			X	X	X	
Valor estimado inversión (M\$)	40.000	Fuente(s) de financiamiento			F.N.D.R.	
Localización (Local/Comunal)	Tipo de proyecto	Área	Unidad(es) municipal(es) responsable(s)			Código PLADECO
COMUNA	P	PL	ASEO Y ORNATO			A4P7

Nombre del Proyecto	PROGRAMA CONTROL POBLACION CANINA				Objetivos PLADECO	A4
					Objetivos ERD	D5.2
Descripción	Programa integral que acoge la problemática de la sobre población canina, estableciendo una serie de medidas y normas para su control.					
Cronograma (años)	2014	2015	2016	2017	2018	
	X	X	X	X	X	
Valor estimado inversión (M\$)	1	Fuente(s) de financiamiento			MUNICIPAL	
Localización (Local/Comunal)	Tipo de proyecto	Área	Unidad(es) municipal(es) responsable(s)		Código PLADECO	
COMUNA	G	PR	ASEO Y ORNATO		A4P8	

Nombre del Proyecto	PLAN DE MITIGACION IMPACTO COMUNA PUENTE DE CHACAO				Objetivos PLADECO	A4 - E1
					Objetivos ERD	D5.4 - D5.5
Descripción	Elaborar un plan de mitigación sobre la construcción del puente sobre el Canal Chacao, tanto en la localidad de Chacao como a nivel comunal.					
Cronograma (años)	2014	2015	2016	2017	2018	
		X	X			
Valor estimado inversión (M\$)	1	Fuente(s) de financiamiento			SUBDERE	
Localización (Local/Comunal)	Tipo de proyecto	Área	Unidad(es) municipal(es) responsable(s)		Código PLADECO	
COMUNA	P	PL	SECPLAN		A4P9	

Nombre del Proyecto	ESTUDIO HABILITACIÓN JARDÍN BOTÁNICO COMUNAL				Objetivos PLADECO	A4 - E4
					Objetivos ERD	D5.2 - D5.6
Descripción	Evaluar posibles localizaciones y costos asociados para establecer un jardín botánico comunal que permita dotar de un espacio público de esparcimiento y aprendizaje para la comunidad y turista.					
Cronograma (años)	2014	2015	2016	2017	2018	
				X	X	
Valor estimado inversión (M\$)	15.000	Fuente(s) de financiamiento			Sectorial - Privado	
Localización (Local/Comunal)	Tipo de proyecto	Área	Unidad(es) municipal(es) responsable(s)		Código PLADECO	
COMUNA	E	ET	ASEOYORNATO		A4P10	

Nombre del Proyecto	CONSTRUCCION FIGURAS MITOLOGICAS GIGANTES				Objetivos PLADECO	A5
					Objetivos ERD	D2.5
Descripción	Construcción de figuras en piedra canchagua en el centro de la comuna.					
Cronograma (años)	2014	2015	2016	2017	2018	
				X	X	
Valor estimado inversión (M\$)	60.000	Fuente(s) de financiamiento			F.N.D.R.	
Localización (Local/Comunal)	Tipo de proyecto	Área	Unidad(es) municipal(es) responsable(s)		Código PLADECO	
COMUNA	P	R	SECPLAN		A5P11	

Nombre del Proyecto	PLAN DE DESARROLLO CULTURAL				Objetivos PLADECO	A5 - A6 -A7
					Objetivos ERD	D2.3 - D5.6
Descripción	Elaboración de un plan de desarrollo cultural que incluya un diagnóstico del patrimonio material de la comuna					
Cronograma (años)	2014	2015	2016	2017	2018	
		X	X	X	X	
Valor estimado inversión (M\$)	10.000	Fuente(s) de financiamiento			SUBDERE	
Localización (Local/Comunal)	Tipo de proyecto	Área	Unidad(es) municipal(es) responsable(s)		Código PLADECO	
COMUNA	P		SECPLAN/ CULTURAL		A5P12	

Nombre del Proyecto	DISEÑO Y CONSTRUCCION CASA DEL FOLKLORISTA			Objetivos PLADECO	A5 - A7
				Objetivos ERD	D2.5
Descripción	Construcción de infraestructura de centro de 200 m ² incorpora sala, 2 baños y oficina.				
Cronograma (años)	2014	2015	2016	2017	2018
		X	X	X	
Valor estimado inversión (M\$)	50.000	Fuente(s) de financiamiento		F.N.D.R.	
Localización (Local/Comunal)	Tipo de proyecto	Área	Unidad(es) municipal(es) responsable(s)		Código PLADECO
COMUNA	P	M	SECPLAN		A5P13

Nombre del Proyecto	MEJORAMIENTO Y AMPLIACION MODULOS MUESTRAS COSTUMBRISTAS PARQUE BELLAVISTA			Objetivos PLADECO	A5 - B1 - B2
				Objetivos ERD	D2.5 - D3.9
Descripción	Mejorar el módulo existente para realizar las actividades costumbristas y culturales de la comuna.				
Cronograma (años)	2014	2015	2016	2017	2018
		X	X		
Valor estimado inversión (M\$)	35.000	Fuente(s) de financiamiento		F.N.D.R.	
Localización (Local/Comunal)	Tipo de proyecto	Área	Unidad(es) municipal(es) responsable(s)		Código PLADECO
BELLAVISTA	P	M	SECPLAN		A5P14

Nombre del Proyecto	MEJORAMIENTO FERIA RURAL, COMUNA DE ANCUD			Objetivos PLADECO	A5 - B1 - B2
				Objetivos ERD	D3.9
Descripción	Las obras consideran una superficie construida de 2805 m ² y 4824 m ² de superficie intervenida, la nueva feria tendrá un total de 121 locales y 2 stands (capacidad para 28 locatarios) para los distintos sectores productivos y comerciales de la comuna, considera 3 niveles, el primer nivel contempla 86 locales y 2 stands, divididos en 19 locales de chacarería, 15 módulos de marisquería, 2 locales de carnicería, 2 locales de rotisería, 2 salas multipropósito (carnicería, rotisería, etc.), 20 locales de chacarería al exterior y 1 quiosco, 25 locales paquetería, segundo nivel 35, 22 locales de artesanía, 2 multipropósito, 1 oficina contable, 4 cocineras, 1 fogón 2 patios de comida, SSHH públicos y del personal por sexo, en todos los niveles. Oficinas administrativas para sector turístico, y administración. El tercer nivel se dotara de 1 sala multiuso para actividades productivas, capacitaciones, productivas y culturales, muestras itinerantes, gastronómicas, eventos, exposiciones. Capacidad total para locatarios 149 locales				
Cronograma (años)	2014	2015	2016	2017	2018
	X	X			
Valor estimado inversión (M\$)	80.000	Fuente(s) de financiamiento		F.N.D.R.	
Localización (Local/Comunal)	Tipo de proyecto	Área	Unidad(es) municipal(es) responsable(s)		Código PLADECO
COMUNA	P	M	SECPLAN		A5P15

Nombre del Proyecto	ADQUISICIÓN EQUIPAMIENTO, MOBILIARIO Y EQUIPOS FERIA RURAL			Objetivos PLADECO	A5 - B1 - B2
				Objetivos ERD	D3.9
Descripción	El proyecto consiste en adquirir equipamiento, mobiliario y equipos para la implementación y funcionamiento de la feria rural y artesanal.				
Cronograma (años)	2014	2015	2016	2017	2018
	X	X			
Valor estimado inversión (M\$)	44.041	Fuente(s) de financiamiento		F.N.D.R.	
Localización (Local/Comunal)	Tipo de proyecto	Área	Unidad(es) municipal(es) responsable(s)		Código PLADECO
COMUNA	P	M	SECPLAN		A5P16

Nombre del Proyecto	CONSTRUCCIÓN CENTRO ARTESANAL HUILICHE-PUDETO BAJO			Objetivos PLADECO	A5 - B1 - C5
				Objetivos ERD	D2.3 - D2.5 - D3.9
Descripción	Construcción de un centro de ventas y difusión de artesanías huilliches.				
Cronograma (años)	2014	2015	2016	2017	2018
		X			
Valor estimado inversión (M\$)	160.000	Fuente(s) de financiamiento		F.N.D.R.	
Localización (Local/Comunal)	Tipo de proyecto	Área	Unidad(es) municipal(es) responsable(s)		Código PLADECO
PUDETO BAJO	P	M	SECPLAN		A5P17

Nombre del Proyecto	DISEÑO Y CONSTRUCCION CENTRO TURISTICO Y CULTURAL DE CHACAO			Objetivos PLADECO	A5 - E4
				Objetivos ERD	D2.3 - D5.6
Descripción	Consiste en la elaboración del diseño y construcción de un centro que permita albergar las actividades culturales y funcionar como centro de difusión del turismo de Chacao y de la comuna.				
Cronograma (años)	2014	2015	2016	2017	2018
		X	X		
Valor estimado inversión (M\$)	1	Fuente(s) de financiamiento		SUBDERE	
Localización (Local/Comunal)	Tipo de proyecto	Área	Unidad(es) municipal(es) responsable(s)		Código PLADECO
CHACAO	P	M	SECPLAN		A5P18

Nombre del Proyecto	ESTUDIO DE PREFACTIBILIDAD DEL SISTEMA DE FORTIFICACIONES DE LA COMUNA DE ANCUD			Objetivos PLADECO	A5 - E4
				Objetivos ERD	D2.3 - D5.6
Descripción	Determinar las inversiones y antecedentes históricos de los sitios arqueológicos				
Cronograma (años)	2014	2015	2016	2017	2018
		X	X		
Valor estimado inversión (M\$)	11.000	Fuente(s) de financiamiento		SUBDERE	
Localización (Local/Comunal)	Tipo de proyecto	Área	Unidad(es) municipal(es) responsable(s)		Código PLADECO
COMUNA	P	PL	SECPLAN		A5P19

Nombre del Proyecto	DIAGNÓSTICO DEL SISTEMA DE FORTIFICACIONES DE ANCUD			Objetivos PLADECO	A5 - E4
				Objetivos ERD	D2.3 - D5.6
Descripción	Levantamiento de información territorial, histórica, fotográfica, planimétrica y topográfica para establecer un diagnóstico (línea de base) para, a continuación, desarrollar un modelo de gestión para el sistema de fortificaciones desde el punto de vista económico, cultural y social. Identificando las inversiones necesarias para su implementación.				
Cronograma (años)	2014	2015	2016	2017	2018
	X	X			
Valor estimado inversión (M\$)	105.567	Fuente(s) de financiamiento		F.N.D.R.	
Localización (Local/Comunal)	Tipo de proyecto	Área	Unidad(es) municipal(es) responsable(s)		Código PLADECO
COMUNA	E	PL	SECPLAN		A5P20

Nombre del Proyecto	DISEÑO RESTAURACIÓN FUERTE SAN CARLOS			Objetivos PLADECO	A5 - E4
				Objetivos ERD	D2.3 - D5.6
Descripción	Levantamiento de antecedentes históricos y en terreno de la construcción y desarrollo de la fortificación. Diseño y desarrollo de detalles para la restauración del fuerte e implementación de estructuras de apoyo para su operación como patrimonio cultural				
Cronograma (años)	2014	2015	2016	2017	2018
		X	X		
Valor estimado inversión (M\$)	90.740	Fuente(s) de financiamiento		F.N.D.R.	
Localización (Local/Comunal)	Tipo de proyecto	Área	Unidad(es) municipal(es) responsable(s)		Código PLADECO
COMUNA	P	PL	SECPLAN		A5P21

Nombre del Proyecto	ESTUDIO MUSEO FERROVIARIO				Objetivos PLADECO	A5 - E4
					Objetivos ERD	D2.3 - D5.6
Descripción	Determinar la instalación de un museo en la antigua estación de ferrocarriles					
Cronograma (años)	2014	2015	2016	2017	2018	
		X	X			
Valor estimado inversión (M\$)	20.000	Fuente(s) de financiamiento			SUBDERE	
Localización (Local/Comunal)	Tipo de proyecto	Área	Unidad(es) municipal(es) responsable(s)		Código PLADECO	
COMUNA	E	ET	SECPLAN		A5P22	

Nombre del Proyecto	MEJORAMIENTO FUERTE SAN ANTONIO Y PLAYA ADYACENTE				Objetivos PLADECO	A5 - E4
					Objetivos ERD	D2.3 - D5.6
Descripción	Mejoramiento de accesos, vestigios arqueológicos, señalética y mobiliario del Fuerte San Antonio, además contempla el mejoramiento de los accesos a la playa adyacente					
Cronograma (años)	2014	2015	2016	2017	2018	
		X	X			
Valor estimado inversión (M\$)	550.000	Fuente(s) de financiamiento			F.N.D.R.	
Localización (Local/Comunal)	Tipo de proyecto	Área	Unidad(es) municipal(es) responsable(s)		Código PLADECO	
COMUNA	P	M	SECPLAN		A5P23	

Nombre del Proyecto	DISEÑO Y CONSTRUCCIÓN CENTRO CULTURAL ANCUD				Objetivos PLADECO	A7 - C3
					Objetivos ERD	D2.3 - D5.6
Descripción	Las actividades a realizar consisten en la construcción de un centro de formación y difusión artística.					
Cronograma (años)	2014	2015	2016	2017	2018	
		X	X			
Valor estimado inversión (M\$)	3.060	Fuente(s) de financiamiento			F.N.D.R.	
Localización (Local/Comunal)	Tipo de proyecto	Área	Unidad(es) municipal(es) responsable(s)		Código PLADECO	
COMUNA	P	M	SECPLAN		A7P24	

Nombre del Proyecto	AMPLIACIÓN Y MEJORAMIENTO ESCUELA RURAL DE CAULÍN (EQUIPAMIENTO)				Objetivos PLADECO	A8
					Objetivos ERD	D1.2
Descripción	Las actividades a realizar consisten en mejorar el establecimiento en partidas: techumbre, piso, instalación eléctrica, alcantarillado, agua potable, ventanas, puertas, SSHH, revestimiento interior y exterior, salas de multiuso, accesos, cierres perimetrales superficie intervención de 1.278,69 m ² . Ampliación de una sala de profesores, archivo, depósito de material didáctico, UTP, 2 aulas de clases, biblioteca, multitaller, baño de discapacitados, baños de servicios, de manipuladoras, pre-básico 40 m ² y reparación de multicancha abierta intervención total en ampliación 759,61m ² . Superficie total 2.038 m ² , el proyecto considera además asesoría a la inspección técnica de obras, equipos y equipamiento debido a la fusión de 3 escuelas rurales necesario para el funcionamiento					
Cronograma (años)	2014	2015	2016	2017	2018	
	X	X				
Valor estimado inversión (M\$)	987.628	Fuente(s) de financiamiento			F.N.D.R.	
Localización (Local/Comunal)	Tipo de proyecto	Área	Unidad(es) municipal(es) responsable(s)		Código PLADECO	
CAULÍN	P	E	SECPLAN		A8P25	

Nombre del Proyecto	ESTUDIO RESIDENCIA ALUMNOS EN EL SISTEMA ESCOLAR ENSEÑANA MEDIA Y SUPERIOR URBANO				Objetivos PLADECO	A8
					Objetivos ERD	D1.2
Descripción	Determinar la demanda de uso de residencia y/o internado por parte de los alumnos de enseñanza media y superior					
Cronograma (años)	2014	2015	2016	2017	2018	
		X	X			
Valor estimado inversión (M\$)	10.000	Fuente(s) de financiamiento			SUBDERE	
Localización (Local/Comunal)	Tipo de proyecto	Área	Unidad(es) municipal(es) responsable(s)		Código PLADECO	
COMUNA	P	E	SECPLAN		A8P26	

Nombre del Proyecto	ESTUDIO Y GESTION DEMANDA EDUCACION SUPERIOR COMUNAL			Objetivos PLADECO	A8 -B1
				Objetivos ERD	D1.2
Descripción	Determinar la demanda de carreras técnicas y universitarias por parte de los alumnos de la comuna de Ancud.				
Cronograma (años)	2014	2015	2016	2017	2018
		X	X		
Valor estimado inversión (M\$)	10.000	Fuente(s) de financiamiento		SUBDERE	
Localización (Local/Comunal)	Tipo de proyecto	Área	Unidad(es) municipal(es) responsable(s)		Código PLADECO
COMUNA	P	ET	SECPLAN		A8P27

Nombre del Proyecto	REPOSICIÓN BIBLIOTECA MUNICIPAL			Objetivos PLADECO	A8 - C3
				Objetivos ERD	D1.2
Descripción	Diseño de emplazamiento de la biblioteca en actual Casa de la Cultura, Centro Cultural se encuentra en etapa de diseño y asignación de recursos.				
Cronograma (años)	2014	2015	2016	2017	2018
		X	X		
Valor estimado inversión (M\$)	35.000	Fuente(s) de financiamiento		F.N.D.R.	
Localización (Local/Comunal)	Tipo de proyecto	Área	Unidad(es) municipal(es) responsable(s)		Código PLADECO
CENTRO	P	M	SECPLAN		A8P28

Nombre del Proyecto	DISEÑO Y CONSTRUCCION CENTRO TECNOLOGICO Y DE EDUCACION AMBIENTAL PULLINQUE			Objetivos PLADECO	A2 - A8 - E1
				Objetivos ERD	D5.4 - D5.6
Descripción	Construcción de un recinto que permita informar sobre los recursos marinos presentes en la bahía de Ancud, y sobre el manejo y conservación de estos recursos naturales.				
Cronograma (años)	2014	2015	2016	2017	2018
			X	X	
Valor estimado inversión (M\$)	65.000	Fuente(s) de financiamiento		F.N.D.R.	
Localización (Local/Comunal)	Tipo de proyecto	Área	Unidad(es) municipal(es) responsable(s)		Código PLADECO
PULLINQUE	P	M	SECPLAN/ ASEO Y ORNATO/DIDEF		A2P29

Nombre del Proyecto	PLAN DE COORDINACION TRANSPORTE ESCOLAR URBANO Y RURAL			Objetivos PLADECO	A8 - E2
				Objetivos ERD	D1.2 - D1.5
Descripción	Corresponde a gestión de la Corporación Municipal mediante vehículos propios y contratación de servicios junto a un servicio de transportes que es contratado por el Ministerio de Transportes (Lacuy, Senda Chacao y palomar), se solicita ampliar a bahía linco, Coñimo, Manao, Villa Chacao y Caulín				
Cronograma (años)	2014	2015	2016	2017	2018
		X	X		
Valor estimado inversión (M\$)	1	Fuente(s) de financiamiento		MUNICIPAL	
Localización (Local/Comunal)	Tipo de proyecto	Área	Unidad(es) municipal(es) responsable(s)		Código PLADECO
COMUNA	P	PL	CORPORACIÓN EDUCACIÓN		A8P30

Nombre del Proyecto	CONSERVACIÓN LICEO AGRÍCOLA			Objetivos PLADECO	A8 -B3
				Objetivos ERD	D1.2 - D1.6
Descripción	La mantención o conservación, consiste en la reposición de la instalación eléctrica, pavimentos de piso, ventanas, cielos rasos, cubierta, estucos, pintura, puertas, servicios higiénicos en general, alumnos y personal, revestimiento muros, alcantarillado, abastecimiento de agua, acceso al establecimiento, hojalatería, laboratorios, instalaciones sanitarias, cierres perimetrales, entre otros. También se considera reponer el equipamiento y equipos que se encuentran en mal estado, por el transcurso del tiempo.				
Cronograma (años)	2014	2015	2016	2017	2018
		x	x		
Valor estimado inversión (M\$)	816.000	Fuente(s) de financiamiento		F.N.D.R.	
Localización (Local/Comunal)	Tipo de proyecto	Área	Unidad(es) municipal(es) responsable(s)		Código PLADECO
COMUNA	P	E	SECPLAN/CORPORACIÓN EDUCACIÓN		A8P31

Nombre del Proyecto	PROYECTO SITIOS MUNICIPALES PARA LA CONSERVACIÓN				Objetivos PLADECO	A1 - A4 - A5 - E4
					Objetivos ERD	D5.6
Descripción	Identificación y puesta en valor a través de señalética ambiental interpretativa de una red de lugares de alto valor ambiental y turística de la comuna					
Cronograma (años)	2014	2015	2016	2017	2018	
		X	X			
Valor estimado inversión (M\$)	30.000	Fuente(s) de financiamiento			SUBDERE	
Localización (Local/Comunal)	Tipo de proyecto	Área	Unidad(es) municipal(es) responsable(s)			Código PLADECO
COMUNA	P	PL	ASEO Y ORNATO			A1P32

Nombre del Proyecto	PROGRAMA CERTIFICACION AMBIENTAL ESCUELAS				Objetivos PLADECO	A2
					Objetivos ERD	D1.2 - D5.4
Descripción	Ingreso al SNCAE (Sistema nacional de certificación ambiental para establecimientos educacionales) de los establecimientos municipales de educación.					
Cronograma (años)	2014	2015	2016	2017	2018	
		X	X	X	X	
Valor estimado inversión (M\$)	30,000	Fuente(s) de financiamiento			MUNICIPAL	
Localización (Local/Comunal)	Tipo de proyecto	Área	Unidad(es) municipal(es) responsable(s)			Código PLADECO
COMUNA	G	PR	CORPORACIÓN EDUCACIÓN			A2P34

Nombre del Proyecto	CONSTRUCCIÓN MÓDULOS DE VENTA RUTA TURISTICA				Objetivos PLADECO	A5 - A7 -B1 -E2
					Objetivos ERD	D3.2 -D3.4
Descripción	Diseño y construcción de módulos de venta de artesanías y productos del mar ubicados en las rutas turísticas de la comuna de Ancud					
Cronograma (años)	2014	2015	2016	2017	2018	
		X	X	X	X	
Valor estimado inversión (M\$)	65,000	Fuente(s) de financiamiento			F.N.D.R.	
Localización (Local/Comunal)	Tipo de proyecto	Área	Unidad(es) municipal(es) responsable(s)			Código PLADECO
VARIOS RURAL	P	M	SECPLAN			A5P35

Nombre del Proyecto	HABILITACIÓN CENTRO CULTURAL				Objetivos PLADECO	A5 - A6 -A7 -C2
					Objetivos ERD	D2.2 - D2.3
Descripción	Adquisición equipamiento y mobiliario para el Centro Cultural.					
Cronograma (años)	2014	2015	2016	2017	2018	
		X	X	X	X	
Valor estimado inversión (M\$)	50,000	Fuente(s) de financiamiento			F.N.D.R.	
Localización (Local/Comunal)	Tipo de proyecto	Área	Unidad(es) municipal(es) responsable(s)			Código PLADECO
COMUNA	P	C	SECPLAN			A5P36

Nombre del Proyecto	ESTUDIO IMPLEMENTACIÓN OFICINA COMUNAL DE AGUA				Objetivos PLADECO	A1-D2
					Objetivos ERD	D1.3
Descripción	Crear una institucionalidad del agua que a nivel comunal pueda definir el plan de acción e inversión en materias de agua potable rural, de emergencia hídrica.					
Cronograma (años)	2014	2015	2016	2017	2018	
				X		
Valor estimado inversión (M\$)	50.000	Fuente(s) de financiamiento			F.N.D.R.	
Localización (Local/Comunal)	Tipo de proyecto	Área	Unidad(es) municipal(es) responsable(s)			Código PLADECO
COMUNA	P	A	SECPLAN			A1P37

7.1.2. Eje Fomento Productivo.

A. Tabla resumen.

NOMBRE PROYECTO	MONTO	FUENTE DE FINANCIAMIENTO	OBJETIVOS PLADECO	OBJETIVOS ERD
ESTUDIO PARQUE INDUSTRIAL	15.000	SUBDERE	B1	D3.8 -D5.3
PROGRAMA FOMENTO AGRICULTURA ORGANICA	30.000	SUBDERE	B1	D3.2 -D3.4
ESTUDIO CREACIÓN PLANTA DEPURADORA PARA LA PESCA ARTESANAL	40.000	SUBDERE	B1	D3.5 -D3.6 - D3.7
ESTUDIO PROYECTO ASOCIATIVO PLANTA DE PROCESOS DE PRODUCTOS DEL MAR	10.000	SUBDERE	B1	D3.6 - D3.7 -D3.10
ESTUDIO CREACIÓN DE TERMINAL PESQUERO	110.000	SUBDERE	B1	D3.7 - D3.10
ESTUDIO CONSTRUCCION FERIA FLUVIAL MUELLE PUDETO	15.000	SUBDERE	B1	D3.7 - D3.10
ESTUDIO CREACION CORPORACION DE DESARROLLO DE FOMENTO PRODUCTIVO Y COMERCIO	15.000	SUBDERE	B1	D3.9
ESTUDIO FACTIBILIDAD PUERTO PARA ANCUD	20.000	SUBDERE	B1	D3.9
CONSERVACIÓN MERCADO MUNICIPAL	360.650	F.N.D.R.	B1	D3.9 - D3.10
DISEÑO Y CONSTRUCCION CALLE TECHADA PARA EMPRENDIMIENTO	50.000	F.N.D.R.	B1	D3.9
ESTUDIOS CONSTRUCCION CENTRO DE FAENAMIENTO	30.000	F.N.D.R.	B1	D3.2
CONSTRUCCION PLANTA MULTIPROPOSITO	80.000	F.N.D.R./ CORFO	B1	D3.2 -D3.7
PROGRAMA DE FOMENTO DE LA AGROECOLOGIA	25.000	SUBDERE	B1	D3.2
DISEÑO Y CONSTRUCCION CENTRO DE INNOVACION Y EMPRENDIMIENTO	80.000	F.N.D.R.	B1 - B4	D3.11
PROGRAMA COMUNAL DE RECUPERACIÓN OSTRA CHILENA	80.000	F.N.D.R./CORFO	B1 -D3	D3.5 - D3.6 - D3.7 - D5.6
CONSERVACION TERMINAL MUNICIPAL INTERURBANO	700.000	F.N.D.R.	B2 -D5	D3.9
MEJORAMIENTO TERMINAL DE BUSES RURALES DE ANCUD.	15.000	MUNICIPAL	B2 -D5 -E2	D1.5 - D3.9
PLAN DE DESARROLLO TURISTICO	10.000	SUBDERE	B2 -E4	D3.8
PLAN DE GESTION DE EMPLEO Y CAPACITACION	10.000	SUBDERE	B3 - B4	D1.6
ESTUDIO CREACIÓN DE ESCUELA DE ARTES Y OFICIOS	30.000	SUBDERE	B4	D1.6
PROGRAMA DE CAPACITACIÓN DE SERVICIOS TURISTICOS	150.000	MUNICIPAL	B4 - E4	D1.6
ESTUDIO CREACIÓN FERIA GANADERA	15.000	SUBDERE	B1	D3.2 -D3.4

B. Fichas de proyectos.

Nombre del Proyecto	ESTUDIO PARQUE INDUSTRIAL			Objetivos PLADECO	B1
				Objetivos ERD	D3.8 -D5.3
Descripción	Determinar la ubicación de un parque industrial en un área que signifique un bajo impacto ambiental, demanda de instalación de empresas, conectividad de servicios y accesibilidad a vías estructurantes.				
Cronograma (años)	2014	2015	2016	2017	2018
	X	X	X	X	X
Valor estimado inversión (M\$)	15.000	Fuente(s) de financiamiento		SUBDERE	
Localización (Local/Comunal)	Tipo de proyecto	Área	Unidad(es) municipal(es) responsable(s)		Código PLADECO
COMUNA	E	ET	SECPLAN		B1P1

Nombre del Proyecto	PROGRAMA FOMENTO AGRICULTURA ORGANICA			Objetivos PLADECO	B1
				Objetivos ERD	D3.2 -D3.4
Descripción	Programa destinado a fortalecer la producción orgánica mediante exhibición en ferias y stands, contar con una base de datos de productores orgánicos, propuesta de certificación y propuesta de canales de comercialización de productos agroecológicos y/o orgánicos.				
Cronograma (años)	2014	2015	2016	2017	2018
			X	X	
Valor estimado inversión (M\$)	30.000	Fuente(s) de financiamiento		SUBDERE	
Localización (Local/Comunal)	Tipo de proyecto	Área	Unidad(es) municipal(es) responsable(s)		Código PLADECO
COMUNA	G	PR	SECPLAN/DIDEF		B1P2

Nombre del Proyecto	ESTUDIO CREACIÓN PLANTA DEPURADORA PARA LA PESCA ARTESANAL			Objetivos PLADECO	B1
				Objetivos ERD	D3.5 -D3.6 - D3.7
Descripción	Realización de un estudio que permita determinar la ubicación y rentabilidad de la construcción de una planta depuradora para la pesca y acuicultura.				
Cronograma (años)	2014	2015	2016	2017	2018
			X	X	
Valor estimado inversión (M\$)	40.000	Fuente(s) de financiamiento			
Localización (Local/Comunal)	Tipo de proyecto	Área	Unidad(es) municipal(es) responsable(s)		Código PLADECO
PULLINQUE	E	ET	SECPLAN/DIDEF		B1P3

Nombre del Proyecto	ESTUDIO PROYECTO ASOCIATIVO PLANTA DE PROCESOS DE PRODUCTOS DEL MAR			Objetivos PLADECO	B1
				Objetivos ERD	D3.6 - D3.7 - D3.10
Descripción	Realización de un estudio que permita determinar la demanda y construcción una planta de procesamiento de productos del mar.				
Cronograma (años)	2014	2015	2016	2017	2018
			X	X	
Valor estimado inversión (M\$)	10.000	Fuente(s) de financiamiento		SUBDERE	
Localización (Local/Comunal)	Tipo de proyecto	Área	Unidad(es) municipal(es) responsable(s)		Código PLADECO
RURAL	E	ET	DIDEF		B1P4

Nombre del Proyecto	ESTUDIO CREACIÓN DE TERMINAL PESQUERO			Objetivos PLADECO	B1
				Objetivos ERD	D3.7 - D3.10
Descripción	Realización de un estudio que permita determinar la ubicación y rentabilidad de la construcción de una terminal pesquero municipal.				
Cronograma (años)	2014	2015	2016	2017	2018
				X	X
Valor estimado inversión (M\$)	110.000	Fuente(s) de financiamiento		SUBDERE	
Localización (Local/Comunal)	Tipo de proyecto	Área	Unidad(es) municipal(es) responsable(s)		Código PLADECO
COMUNA	P	ET	SECPLAN/DOM/DIDEF		B1P5

Nombre del Proyecto	ESTUDIO CONSTRUCCION FERIA FLUVIAL MUELLE PUDETO				Objetivos PLADECO	B1
					Objetivos ERD	D3.7 - D3.10
Descripción	Realización de un estudio que permita determinar la ubicación y rentabilidad de la construcción de una feria fluvial en el sector de Pudeto.					
Cronograma (años)	2014	2015	2016	2017	2018	
			X	X		
Valor estimado inversión (M\$)	15.000	Fuente(s) de financiamiento		SUBDERE		
Localización (Local/Comunal)	Tipo de proyecto	Área	Unidad(es) municipal(es) responsable(s)		Código PLADECO	
COMUNA	E	ET	SECPLAN		B1P6	

Nombre del Proyecto	ESTUDIO CREACION CORPORACION DE DESARROLLO DE FOMENTO PRODUCTIVO Y COMERCIO				Objetivos PLADECO	B1
					Objetivos ERD	D3.9
Descripción	Estudio que permita determinar la factibilidad técnica, económica y legal para la creación de una Corporación de Desarrollo de Fomento Productivo y Comercio.					
Cronograma (años)	2014	2015	2016	2017	2018	
Valor estimado inversión (M\$)	15.000	Fuente(s) de financiamiento		SUBDERE		
Localización (Local/Comunal)	Tipo de proyecto	Área	Unidad(es) municipal(es) responsable(s)		Código PLADECO	
COMUNA	E	ET	SECPLAN		B1P7	

Nombre del Proyecto	ESTUDIO FACTIBILIDAD PUERTO PARA ANCUD				Objetivos PLADECO	B1
					Objetivos ERD	D3.9
Descripción	Estudios que permita determinar la factibilidad de la construcción de un puerto de carga general en la localidad de Punta Cholux.					
Cronograma (años)	2014	2015	2016	2017	2018	
			X	X	X	
Valor estimado inversión (M\$)		Fuente(s) de financiamiento		SUBDERE		
Localización (Local/Comunal)	Tipo de proyecto	Área	Unidad(es) municipal(es) responsable(s)		Código PLADECO	
COMUNA	E	ET	SECPLAN		B1P8	

Nombre del Proyecto	CONSERVACIÓN MERCADO MUNICIPAL				Objetivos PLADECO	B1
					Objetivos ERD	D3.9 - D3.10
Descripción	<p>El primer nivel 41 locales, estos son locales para comercialización, 10 locales de chacarías, 9 módulos de pescaderías, 2 locales carnicería, 6 módulos quesería, 3 restaurante, 1 SSHH, servicio público, 15 módulos de artesanía, 1 kiosco. Áreas de servicios (2 SSHH públicos ambos sexos, 2 SSHH personal de aseo ambos sexos, 2 SSHH público damas y varones, 1 bodega de servicio, 1 bodegas material de aseo, 1 sala medidores de electricidad, 1 sala medidor de electricidad, y consideramos 3 áreas exteriores.</p> <p>El segundo nivel contara con 35 locales para la comercialización: distribuidos en 22 módulos de artesanía, 2 locales multipropósito, 1 oficina de contabilidad, 4 cocinerías, 3 locales restaurante, 2 oficinas administración.</p> <p>Se consideran áreas de circulación, accesibilidad para discapacitados y público en general, estacionamiento general de buses de turismo y urbanos, taxis, baños públicos controlados, una zona de oficinas administrativas y de información, y también áreas de control.</p>					
Cronograma (años)	2014	2015	2016	2017	2018	
	X					
Valor estimado inversión (M\$)	360.650	Fuente(s) de financiamiento		F.N.D.R.		
Localización (Local/Comunal)	Tipo de proyecto	Área	Unidad(es) municipal(es) responsable(s)		Código PLADECO	
COMUNA	P	M	SECPLAN		B1P9	

Nombre del Proyecto	DISEÑO Y CONSTRUCCION CALLE TECHADA PARA EMPRENDIMIENTO				Objetivos PLADECO	B1
					Objetivos ERD	D3.9
Descripción	Proyecto de techamiento de calle que permita ofertar, cuando sea requerido, productos propios de la zona.					
Cronograma (años)	2014	2015	2016	2017	2018	
		X	X			
Valor estimado inversión (M\$)	50.000	Fuente(s) de financiamiento		F.N.D.R.		
Localización (Local/Comunal)	Tipo de proyecto	Área	Unidad(es) municipal(es) responsable(s)		Código PLADECO	
COMUNA	E	M	SECPLAN		B1P10	

Nombre del Proyecto	CONSTRUCCION CENTRO DE FAENAMIENTO				Objetivos PLADECO	B1
					Objetivos ERD	D3.2
Descripción	Estudio que determine la demanda para la construcción de un matadero					
Cronograma (años)	2014	2015	2016	2017	2018	
				X	X	
Valor estimado inversión (M\$)	30.000	Fuente(s) de financiamiento		F.N.D.R.		
Localización (Local/Comunal)	Tipo de proyecto	Área	Unidad(es) municipal(es) responsable(s)			Código PLADECO
COMUNA	P	M	SECPLAN			B1P11

Nombre del Proyecto	CONSTRUCCION PLANTA MULTIPROPOSITO				Objetivos PLADECO	B1
					Objetivos ERD	D3.2 -D3.7
Descripción	Construcción de una planta multipropósito para procesar pescados, mariscos para la comercialización nacional e internacional.					
Cronograma (años)	2014	2015	2016	2017	2018	
			X	X		
Valor estimado inversión (M\$)	80.000	Fuente(s) de financiamiento		F.N.D.R./ CORFO		
Localización (Local/Comunal)	Tipo de proyecto	Área	Unidad(es) municipal(es) responsable(s)			Código PLADECO
COMUNA	P	M	SECPLAN			B1P12

Nombre del Proyecto	PROGRAMA DE FOMENTO DE LA AGROECOLOGIA				Objetivos PLADECO	B1
					Objetivos ERD	D3.2
Descripción	Destinado a impulsar y fortalecer la producción agrícola sostenible, dando asistencia técnica en uso de semillas, manejo del suelo y fertilidad, riego, salud de cultivos y ganadería ecológica.					
Cronograma (años)	2014	2015	2016	2017	2018	
		X	X	X	X	
Valor estimado inversión (M\$)	25.000	Fuente(s) de financiamiento		SUBDERE		
Localización (Local/Comunal)	Tipo de proyecto	Área	Unidad(es) municipal(es) responsable(s)			Código PLADECO
COMUNA	G	PR	DIDEF			B1P13

Nombre del Proyecto	DISEÑO Y CONSTRUCCION CENTRO DE INNOVACION Y EMPRENDIMIENTO				Objetivos PLADECO	B1 - B4
					Objetivos ERD	D3.11
Descripción	Elaboración del diseño de la infraestructura que permita albergar un centro de innovación y emprendimiento destinado a dar asistencia técnica de mejores prácticas, asesorar en programas y proyectos de emprendimiento.					
Cronograma (años)	2014	2015	2016	2017	2018	
				X	X	
Valor estimado inversión (M\$)	80.000	Fuente(s) de financiamiento		F.N.D.R.		
Localización (Local/Comunal)	Tipo de proyecto	Área	Unidad(es) municipal(es) responsable(s)			Código PLADECO
COMUNA	P	M	SECPLAN			B1P14

Nombre del Proyecto	PROGRAMA COMUNAL DE RECUPERACIÓN OSTRA CHILENA				Objetivos PLADECO	B1 -D3
					Objetivos ERD	D3.5 - D3.6 - D3.7 - D5.6
Descripción	Programa que busca recuperar el Semillero Ostrícola Nacional de Pullinque con el fin de comercializar la Ostra Verde y realizar circuitos turísticos al semillero.					
Cronograma (años)	2014	2015	2016	2017	2018	
		X	X	X	X	
Valor estimado inversión (M\$)	80.000	Fuente(s) de financiamiento		F.N.D.R./CORFO		
Localización (Local/Comunal)	Tipo de proyecto	Área	Unidad(es) municipal(es) responsable(s)			Código PLADECO
COMUNA	G	PR	SECPLAN/DIDEF			B1P15

Nombre del Proyecto	CONSERVACION TERMINAL MUNICIPAL INTERURBANO				Objetivos PLADECO	B2 -D5
					Objetivos ERD	D3.9
Descripción	La etapa corresponde a la ejecución de obras para reparación y mejoramiento en muros, pavimentos, tabiques, revestimientos, electricidad. En total 3424,03 m ² , siendo lo edificado de 950,2 m ²					
Cronograma (años)	2014	2015	2016	2017	2018	
		X	X			
Valor estimado inversión (M\$)	700.000	Fuente(s) de financiamiento		F.N.D.R.		
Localización (Local/Comunal)	Tipo de proyecto	Área	Unidad(es) municipal(es) responsable(s)		Código PLADECO	
COMUNA	P	M	SECPLAN		B2P16	

Nombre del Proyecto	MEJORAMIENTO TERMINAL DE BUSES RURALES DE ANCUD.				Objetivos PLADECO	B2 -D5 -E2
					Objetivos ERD	D1.5 - D3.9
Descripción	Ejecución de obras que permitan el mejoramiento de la infraestructura tanto en muros, pinturas, revestimientos, pisos e instalación eléctrica.					
Cronograma (años)	2014	2015	2016	2017	2018	
			X			
Valor estimado inversión (M\$)	15.000	Fuente(s) de financiamiento		MUNICIPAL		
Localización (Local/Comunal)	Tipo de proyecto	Área	Unidad(es) municipal(es) responsable(s)		Código PLADECO	
CENTRO	P	M	TRANSITO		B2P17	

Nombre del Proyecto	PLAN DE DESARROLLO TURISTICO				Objetivos PLADECO	B2 -E4
					Objetivos ERD	D3.8
Descripción	Contratación de una consultoría que permita determinar la oferta de servicios turísticos, demanda por servicios tanto de turistas nacionales como internacionales, elaboración de un plan de comunicaciones y un plan de inversiones, proyectos o estrategias tendientes a potenciar la actividad turística de la comuna.					
Cronograma (años)	2014	2015	2016	2017	2018	
		X	X			
Valor estimado inversión (M\$)	10.000	Fuente(s) de financiamiento		SUBDERE		
Localización (Local/Comunal)	Tipo de proyecto	Área	Unidad(es) municipal(es) responsable(s)		Código PLADECO	
COMUNA	E		SECPLAN		B2P18	

Nombre del Proyecto	PLAN DE GESTION DE EMPLEO Y CAPACITACION				Objetivos PLADECO	B3 - B4
					Objetivos ERD	D1.6
Descripción	Contratación de una consultoría que permita determinar las características del empleo comunal, la demanda de capacitación por parte de la población y un plan de capacitaciones de acuerdo a las necesidades del mercado.					
Cronograma (años)	2014	2015	2016	2017	2018	
			X	X	X	
Valor estimado inversión (M\$)	10.000	Fuente(s) de financiamiento		SUBDERE		
Localización (Local/Comunal)	Tipo de proyecto	Área	Unidad(es) municipal(es) responsable(s)		Código PLADECO	
COMUNA	E	PL	SECPLAN /DIDEF		B3P19	

Nombre del Proyecto	ESTUDIO CREACIÓN DE ESCUELA DE ARTES Y OFICIOS				Objetivos PLADECO	B4
					Objetivos ERD	D1.6
Descripción	Creación de escuela comunitaria de Enseñanza Técnico Profesional, con el fin de disminuir la tasa de desempleo y lograr capacitación con identidad cultural y patrimonial a los habitantes de Ancud.					
Cronograma (años)	2014	2015	2016	2017	2018	
		X	X			
Valor estimado inversión (M\$)	30.000	Fuente(s) de financiamiento		SUBDERE		
Localización (Local/Comunal)	Tipo de proyecto	Área	Unidad(es) municipal(es) responsable(s)		Código PLADECO	
COMUNA	P	ET	CULTURA		B4P20	

Nombre del Proyecto	PROGRAMA DE CAPACITACIÓN DE SERVICIOS TURISTICOS			Objetivos PLADECO	B4 - E4
				Objetivos ERD	D1.6
Descripción	Elaborar un programa de capacitación dirigido a las empresas turísticas y su personal.				
Cronograma (años)	2014	2015	2016	2017	2018
		X	X	X	X
Valor estimado inversión (M\$)	150.000	Fuente(s) de financiamiento		MUNICIPAL	
Localización (Local/Comunal)	Tipo de proyecto	Área	Unidad(es) municipal(es) responsable(s)		Código PLADECO
COMUNA	P	PR	OTEC		B4P21

Nombre del Proyecto	ESTUDIO CREACIÓN FERIA GANADERA			Objetivos PLADECO	B1
				Objetivos ERD	D3.2 -D3.4
Descripción	Estudio que permita determinar la ubicación y rentabilidad de una feria ganadera que permita comercializar los productos ganaderos de la comuna.				
Cronograma (años)	2014	2015	2016	2017	2018
		X			
Valor estimado inversión (M\$)	15.000	Fuente(s) de financiamiento		SUBDERE	
Localización (Local/Comunal)	Tipo de proyecto	Área	Unidad(es) municipal(es) responsable(s)		Código PLADECO
COMUNA	P	PR	SECPLAN		B1P22

7.1.3. Eje Desarrollo Humano.

A. Tabla resumen.

NOMBRE PROYECTO	MONTO	FUENTE DE FINANCIAMIENTO	OBJETIVOS PLADECO	OBJETIVOS ERD
FORTEALECIMIENTO E INSTALACION CABILDOS COMUNALES	20.000	SUBDERE	C1 - C2	D4.2
PROGRAMA DE SEGURIDAD PUBLICA	110.000	F.N.D.R.	C1 - E3	D1.3
PROGRAMA DE FORMACION DE DIRIGENTES	1	MUNICIPAL	C2	D4.3
CONSTRUCCIÓN CENTRO POLIFUNCIONAL DE COÑIMÓ	144.000	F.N.D.R.	C2 - C3 - D5	D1.4 - D4.3
CONSTRUCCIÓN SEDE MULTIFUNCIONAL ECOEFICIENTE MANAO LOS PATOS	80.000	F.N.D.R.	C2 - C3 - D5	D1.4 - D4.3
CONSTRUCCIÓN SEDE MULTIFUNCIONAL ECOEFICIENTE PUDETO BAJO	80.000	F.N.D.R.	C2 - C3 - D5	D1.4 - D4.3
CONSTRUCCIÓN SEDE SOCIAL AFA	65.000	F.N.D.R.	C2 - C3 - D5	D1.4 - D4.3
CONSTRUCCION SEDE SOCIAL ECOEFICIENTE BELLAVISTA 1	33.000	SUBDERE	C2 - C3 - D5	D1.4 - D4.3
REPOSICIÓN ESPACIO PÚBLICO MUELLE PUDETO	80.000	DOP	C2 - D5	D3.9
CONSTRUCCIÓN MUELLE PEATONAL, SECTOR COSTANERA DE ANCUD	3.000.000	MINVU	C2 - D5	D3.9
CONSTRUCCION SEDES COMUNITARIAS : CLUB DEPORTIVO LOS ROBLES, CRUZ DEL SUR, VILLA RIO PUDETO, GUAPILINAO, GUAPILACUY, PUDETO MEDIO, VILLA LECHAGUA, VISTA HERMOSA, 22 DE MAYO, CARACOLES Y SECTORES RURALES)	50.000	F.N.D.R.	C2 - D5	D1.4 - D4.3
CONSTRUCCIÓN CENTRO DESARROLLO COMUNITARIO A. LATORRE (ETAPA II)	41.000	FRIL	C2 - D5	D1.4 - D4.3
MEJORAMIENTO Y EQUIPAMIENTO SEDES COMUNITARIAS DIVERSOS SECTORES URBANOS Y RURALES	60.000	SUBDERE	C2 - D5	D1.4 - D4.3
CENTRO COMUNITARIO Y PLAZOLETA BELLAVISTA II	147.000	F.N.D.R.	C2 - D5	D1.4
SEDE SOCIAL LOMAS DE PUQUILLIHUE Y MEJORAMIENTO SEDE SOCIAL VILLA SOLIDARIDAD BARRIO LAS VILLAS	52.800	F.N.D.R.	C2 - D5	D1.4
CONSTRUCCIÓN CANCHA DE FUTBOL CON CAMARINES POBLACIÓN INÉS DE BAZÁN	130.000	F.N.D.R.	C3	D1.4

NOMBRE PROYECTO	MONTO	FUENTE DE FINANCIAMIENTO	OBJETIVOS PLADECO	OBJETIVOS ERD
CONSTRUCCION MULTICANCHAS NAL, VILLA CHILOE, ALTO DE CARACOLE, RAUL SILVA HENRIQUEZ, JJ PRIETO, CRUZ DEL SUR, LOS CARRERA, VILLA LECHAGUA, VILLA 1° MAYO Y SECTORES RURALES	300.000	F.N.D.R.	C3	D1.4
MEJORAMIENTO MULTICANCHAS BORQUEZ SOLAR, 22 DE MAYO, COMANDANTE ARAYA, VILLA CHILOE, GOLETA ANCUD, INES DE BAZAN, ALFREDO GUNTHER, CHACAO Y ESCUELAS RURALES.	150.000	F.N.D.R.	C3	D1.4
MEJORAMIENTO GIMNASIO CLUB DEPORTIVO PUDETO	60.000	F.N.D.R.	C3	D1.4
MEJORAMIENTO INFRAESTRUCTURA DEPORTIVA LIGA MAR BRAVA	50.000	F.N.D.R.	C3	D1.4
MEJORAMIENTO CANCHAS, CIERRE PERIMETRAL, CAMARINES Y GRADERIAS FARO CORONA, GUAPILACUY, CHACAO	90.000	FPR+SUBDERE	C3	D1.4
DISEÑO Y CONSTRUCCIÓN POLIDEPORTIVO.	50.000	SUBDERE	C3	D1.4
MEJORAMIENTO ESTADIO PUDETO	80.000	F.N.D.R.	C3	D1.4
REPOSICIÓN MULTICANCHA FÁTIMA	80.000	F.N.D.R.	C3	D1.4
MEJORAMIENTO MULTICANCHAS TECHADAS BONILLA - LAS AMERICAS- LAS ARAUCARIAS-RIVERA SUR	300.000	F.N.D.R.	C3	D1.4
MEJORAMIENTO MULTICANCHA MULTIPROPÓSITO 22 DE MAYO	70.000	F.N.D.R.	C3	D1.4
CONSTRUCCIÓN MULTICANCHA TECHADA SECTOR VILLA ESPERANZA	142.796	F.N.D.R.	C3	D1.4
MEJORAMIENTO ESTADIO JOEL FRITZ	400.000	F.N.D.R.	C3	D1.4
MEJORAMIENTO ESTADIO FATIMA	238.655	SUBDERE	C3	D1.4
REPARACION DE CUBIERTA, BAÑOS PUBLICOS Y CAMARINES, GIMNASIO DE CHACAO	35.000	SUBDERE	C3	D1.4
CONSTRUCCIÓN Y HABILITACION CASA DEL DEPORTISTA(GIMNASIO FISCAL)	50.000	SUBDERE	C3	D1.4
HABILITACION GALPONES LADO GIMNASIO FISCAL	20.000	SUBDERE	C3	D1.4
CONSTRUCCIÓN EXTENSIÓN PLAZA ANCUD	79.903	F.N.D.R.	C3	D1.4
REPOSICIÓN EDIFICIO PÚBLICO CHACAO	400.000	F.N.D.R.	C3	D1.4 - D4.2
ESTUDIO DE FACTIBILIDAD CREACIÓN CORPORACIÓN DE DEPORTES.	1.500	MUNICIPAL	C3	D1.4
MEJORAMIENTO PLAZA DINÁMICA INCLUSIVA BELLAVISTA 2 Y CONSTRUCCIÓN SEÑALETICA BARRIO BELLAVISTA	42.000	SUBDERE	C3	D1.4
CONSTRUCCIÓN PLAZA GOLETA SEBASTIANA COMUNA DE ANCUD	30.000	SUBDERE	C3	D1.4
MEJORAMIENTO PLAZA DEL MAESTRO ANCUD	30.700	SUBDERE	C3	D1.4
MEJORAMIENTO PLAZOLETA LOS LEONES	30.000	SUBDERE	C3	D1.4
MEJORAMIENTO MULTICANCHA Y SEDE COMUNITARIA BELLAVISTA I	50.000	SUBDERE	C3	D1.4
PLAZOLETA VILLA ESPERANZA Y MEJORAMIENTO ESCALERA SAN MARTIN BARRIO LAS VILLAS	210.000	FRIL	C3	D1.4
PLAZA Y MULTICANCHA PUQUILLIHUE BARRIO LAS VILLAS	110.000	F.N.D.R.	C3	D1.4
PLAZA MULTIFUNCIONAL BARRIO LAS VILLAS	110.000	F.N.D.R.	C3	D1.4
DISEÑO Y CONSTRUCCION PLAZA EDUCACION DE TRANSITO	50.000	SUBDERE	C3	D1.4
CONSTRUCCION RUKA-SEDE WENU NEWEN, COMUNA DE ANCUD	32.118	SUBDERE	C3 - C5 -D5	D1.4 - D2.3

NOMBRE PROYECTO	MONTO	FUENTE DE FINANCIAMIENTO	OBJETIVOS PLADECO	OBJETIVOS ERD
CONSTRUCCIÓN ESPACIO PÚBLICO PULELO - LOS PATOS.	49.000	SUBDERE	C3 - D5	D1.4
CONSTRUCCIÓN CAMARINES SECTOR RURAL (GUAPILINAO, TEHUACO , PUGUEÑUN Y OTROS SECTORES RURALES)	80.000	F.N.D.R.	C3 -E2	D1.4
CONSTRUCCION Y MEJORAMIENTO PLAZOLETAS Y JUEGOS INFANTILES : GOLETA SEBASTIANA, J.J.PRIETO, VISTA HERMOSA, SAN VALENTIN, BONILLA, 22 DE MAYO, RAMNON FREIRE, VILLA ESPERANZA, PUQUILLIHUE, SOLIDARIDAD, RAUL SILVA HENRIQUEZ, VALDES SUBERCASEUX, INES DE BAZAN, BORQUEZ SOLAR, GOLETA ANCUD, RIO PUDETO, LECHAGUA, LIBERTAD, 1° MAYO, BELLAVISTAS, CARACOLES, COMANDANTE ARAYA, INES DE BAZAN, PRACTICANTE ARANEDA, LAS ARAUCARIAS, PUDETO, GOYCOLEA, FATIMA)	30.000	SUBDERE	C3 -E3	D1.4
DISEÑO Y CONSTRUCCIÓN CESFAM CARACOLES	150.486	F.N.D.R.	C4	D1.1
MEJORAMIENTO ACTUAL CESCOF CHACAO.	15.000	SUBDERE	C4	D1.1 -D1.5
AMPLIACIÓN REMODELACIÓN SERVICIO MÉDICO LEGAL	521.963	F.N.D.R.	C4	D1.1
CONSERVACIÓN CESFAM MANUEL FERREIRA	273.832	F.N.D.R.	C4	D1.1
MEJORAMIENTO INTEGRAL CECOSF SECTOR BELLAVISTA, PARA REDUCCIÓN DE BRECHAS SANITARIAS.	23.055	SUBDERE	C4	D1.1
GESTION CONSTRUCCION HOSPITAL DE ANCUD	1	MUNICIPAL	C4 - D6	D1.1
REPOSICIÓN POSTA SALUD RURAL DE GUABÚN	230.000	F.N.D.R.	C4 - E2	D1.1 -D1.5
REPOSICIÓN POSTA SALUD RURAL DE MANAO	220.000	F.N.D.R.	C4 - E2	D1.1 -D1.5
REPOSICIÓN POSTA SALUD RURAL DE NAL	220.000	F.N.D.R.	C4 - E2	D1.1 -D1.5
REPOSICIÓN POSTA DE PUNTRA	220.000	F.N.D.R.	C4 - E2	D1.1 -D1.5
MEJORAMIENTO INTEGRAL POSTAS DE CAULÍN Y LINAO PARA REDUCCIÓN DE BRECHAS SANITARIAS COMUNA DE ANCUD	46.943	SUBDERE	C4 - E2	D1.1 -D1.5
PROGRAMA DESARROLLO DE LA MUJER Y LA FAMILIA	20.000	SUBDERE	C6	D1.4
PROGRAMA INFRAESTRUCTURA Y EQUIPAMIENTO PARA DISCAPACITADOS	100.000	F.N.D.R.	C7 - D5	D1.4
DISEÑO CONSTRUCCIÓN EDIFICIO CONSISTORIAL DE ANCUD	50.000	F.N.D.R.	C1	D4.1
ADQUISICION EQUIPAMIENTO INFORMatico MUNICIPALIDAD	15.000	F.N.D.R.	C1	D4.1
PROGRAMA MEJORAMIENTO GESTION MUNICIPAL	10.000	SUBDERE	C1	D4.1
PROGRAMA SISTEMA COMUNICACIONES COMUNAL	5.000	SUBDERE	C1	D4.1
CONSTRUCCION CENTRO DE REHABILITACIÓN	160.000	SUBDERE	C4 - C7	D1.4 - D4.3
MEJORAMIENTO PLAZOLETA LAS AMERICAS	400.000	ESPACIOS PUBLICOS	C3	D1.4
ADQUISICION MINIBUS LICEO AGRICOLA	22.000	F.N.D.R.	A8	D1.2 - D1.5
ADQUISICION CASA COMUNITARIA	100.000	F.N.D.R.	C4 - C6	D1.4 - D4.3
HABILITACIÓN CENTRO ORGANIZACIONES COMUNITARIAS	80.000	F.N.D.R.	C2 -C3	D1.4 - D4.3
CONSTRUCCIÓN MULTICANCHA LOS ALERCES	65.000	FRIL	C2	D1.4
CONSTRUCCIÓN ESTACIÓN MEDICO RURAL PUMILLAHUE	200.000	F.N.D.R.	C4 - E2	D1.1 -D1.5
CONSTRUCCIÓN CANCHA LIGA MANAO	100.000	F.N.D.R.	C3	D1.4

B. Fichas de proyectos.

Nombre del Proyecto	FORTALECIMIENTO E INSTALACION CABILDOS COMUNALES			Objetivos PLADECO	C1 - C2
				Objetivos ERD	D4.2
Descripción	Realización de cabildos comunales en el marco de la Ley de Participación Ciudadana N° 20.500				
Cronograma (años)	2014	2015	2016	2017	2018
		X	X	X	X
Valor estimado inversión (M\$)	20.000	Fuente(s) de financiamiento		SUBDERE	
Localización (Local/Comunal)	Tipo de proyecto	Área	Unidad(es) municipal(es) responsable(s)		Código PLADECO
Comunal	P	PL	SECPLAN		C1P1

Nombre del Proyecto	PROGRAMA DE SEGURIDAD PUBLICA			Objetivos PLADECO	C1 - E3
				Objetivos ERD	D1.3
Descripción	Destinado a crear proyectos de seguridad				
Cronograma (años)	2014	2015	2016	2017	2018
		X	X	X	X
Valor estimado inversión (M\$)	110.000	Fuente(s) de financiamiento		F.N.D.R.	
Localización (Local/Comunal)	Tipo de proyecto	Área	Unidad(es) municipal(es) responsable(s)		Código PLADECO
Comunal	P	PR	SECPLAN		C1P2

Nombre del Proyecto	PROGRAMA DE FORMACION DE DIRIGENTES			Objetivos PLADECO	C2
				Objetivos ERD	D4.3
Descripción	Programa destinado a fortalecer el rol del dirigente comunitario mediante la realización de talleres de liderazgo, políticas públicas, formulación de proyectos y beneficios y programas disponibles.				
Cronograma (años)	2014	2015	2016	2017	2018
	X	X	X	X	X
Valor estimado inversión (M\$)	1	Fuente(s) de financiamiento		MUNICIPAL	
Localización (Local/Comunal)	Tipo de proyecto	Área	Unidad(es) municipal(es) responsable(s)		Código PLADECO
COMUNA	P	PR	DIDECO		C2P2

Nombre del Proyecto	CONSTRUCCIÓN CENTRO POLIFUNCIONAL DE COÑIMÓ			Objetivos PLADECO	C2 - C3 - D5
				Objetivos ERD	D1.4-D4.3
Descripción	Las actividades a realizar consisten en la construcción de un centro poli funcional que contempla un área multifuncional de 90 m ² para realizar actividades comunitarias (adulto mayor, muestras, etnoturismo etc.), un área de salud con cuatro salas de atención, cocina, bodega y servicios higiénicos, todo en una superficie de 208 m ²				
Cronograma (años)	2014	2015	2016	2017	2018
		x	X	X	
Valor estimado inversión (M\$)	144.000	Fuente(s) de financiamiento		F.N.D.R.	
Localización (Local/Comunal)	Tipo de proyecto	Área	Unidad(es) municipal(es) responsable(s)		Código PLADECO
CONIMO	P	SD	SECPLAN		C2P3

Nombre del Proyecto	CONSTRUCCIÓN SEDE MULTIFUNCIONAL ECOEFICIENTE MANAO LOS PATOS			Objetivos PLADECO	C2 - C3 - D5
				Objetivos ERD	D1.4 - D4.3
Descripción	Cumpla funciones como centro, venta de artesanías, espacio comunitario con actividades recreativas, sala de reuniones, baños universales, construcción de aproximadamente 200 m ² , sala multiuso, multipropósito, ventanas con termo panel, baños universales				
Cronograma (años)	2014	2015	2016	2017	2018
			X	X	
Valor estimado inversión (M\$)	80.000	Fuente(s) de financiamiento		F.N.D.R.	
Localización (Local/Comunal)	Tipo de proyecto	Área	Unidad(es) municipal(es) responsable(s)		Código PLADECO
MANAO - LOS PATOS	P	SD	SECPLAN		C2P4

Nombre del Proyecto	CONSTRUCCIÓN SEDE MULTIFUNCIONAL ECOEFICIENTE PUDETO BAJO			Objetivos PLADECO	C2 - C3 - D5
				Objetivos ERD	D1.4 - D4.3
Descripción	Cumpla funciones de infocentro, venta de artesanías, espacio comunitario con actividades recreativas, sala de reuniones, construcción de aproximadamente 200 m2, sala multiuso, multipropósito, ventanas con termo panel, baños universales				
Cronograma (años)	2014	2015	2016	2017	2018
	X	X			
Valor estimado inversión (M\$)	80.000	Fuente(s) de financiamiento		F.N.D.R.	
Localización (Local/Comunal)	Tipo de proyecto	Área	Unidad(es) municipal(es) responsable(s)		Código PLADECO
PUDETO BAJO	P	SD	SECPLAN		C2P5

Nombre del Proyecto	CONSTRUCCIÓN SEDE SOCIAL AFA			Objetivos PLADECO	C2 - C3 - D5
				Objetivos ERD	D1.4 - D4.3
Descripción	Cuenta con 2 dormitorios, 2 oficinas, capacitaciones a los dirigentes deportivos, baños universales, sala multifuncional				
Cronograma (años)	2014	2015	2016	2017	2018
	X	X			
Valor estimado inversión (M\$)	65.000	Fuente(s) de financiamiento		F.N.D.R.	
Localización (Local/Comunal)	Tipo de proyecto	Área	Unidad(es) municipal(es) responsable(s)		Código PLADECO
COMUNAL	P	SD	SECPLAN		C2P6

Nombre del Proyecto	CONSTRUCCION SEDE SOCIAL ECOEFICIENTE BELLAVISTA 1			Objetivos PLADECO	C2 - C3 - D5
				Objetivos ERD	D1.4 - D4.3
Descripción	Construcción de infraestructura de 66 m2, sala multiuso, 2 baños universales con acceso para discapacitados, oficina.				
Cronograma (años)	2014	2015	2016	2017	2018
		X			
Valor estimado inversión (M\$)	33.000	Fuente(s) de financiamiento		F.N.D.R.	
Localización (Local/Comunal)	Tipo de proyecto	Área	Unidad(es) municipal(es) responsable(s)		Código PLADECO
BELLAVISTA	P	SD	SECPLAN		C2P7

Nombre del Proyecto	REPOSICIÓN ESPACIO PÚBLICO MUELLE PUDETO			Objetivos PLADECO	C2 - D5
				Objetivos ERD	D3.9
Descripción	Habilitación y mejoramiento del espacio para recuperar el muelle otorgando mayor afluencia de los vecinos tanto del sector como de la comuna.				
Cronograma (años)	2014	2015	2016	2017	2018
			X	X	
Valor estimado inversión (M\$)	80.000	Fuente(s) de financiamiento		DOP	
Localización (Local/Comunal)	Tipo de proyecto	Área	Unidad(es) municipal(es) responsable(s)		Código PLADECO
PUDETO	P	M	SECPLAN		C2P8

Nombre del Proyecto	CONSTRUCCIÓN MUELLE PEATONAL, SECTOR COSTANERA DE ANCUD			Objetivos PLADECO	C2 - D5
				Objetivos ERD	D3.9
Descripción	Construcción de muelle peatonal, incluye iluminación, mobiliario urbano, basureros con una extensión aproximada de 100 mts.				
Cronograma (años)	2014	2015	2016	2017	2018
		X	X	X	
Valor estimado inversión (M\$)	3.000.000	Fuente(s) de financiamiento		MINVU	
Localización (Local/Comunal)	Tipo de proyecto	Área	Unidad(es) municipal(es) responsable(s)		Código PLADECO
COMUNAL	P	M	SECPLAN		C2P9

Nombre del Proyecto	CONSTRUCCION SEDES COMUNITARIAS : CLUB DEPORTIVO LOS ROBLES, CRUZ DEL SUR, VILLA RIO PUDETO, GUAPILINAO, GUAPILACUY, PUDETO MEDIO, VILLA LECHAGUA, VISTA HERMOSA, 22 DE MAYO, CARACOLES Y SECTORES RURALES)				Objetivos PLADECO	C2 - D5
					Objetivos ERD	D1.4 - D4.3
Descripción	Construcción de sedes de aproximadamente 58 m2, contempla oficina, sala multifuncional, cocina americana y dos baños universales.					
Cronograma (años)	2014	2015	2016	2017	2018	
		X	X	X	X	
Valor estimado inversión (M\$)	50.000	Fuente(s) de financiamiento			F.N.D.R.	
Localización (Local/Comunal)	Tipo de proyecto	Área	Unidad(es) municipal(es) responsable(s)			Código PLADECO
COMUNA	P	SD	SECPLAC			C2P10

Nombre del Proyecto	CONSTRUCCIÓN CENTRO DESARROLLO COMUNITARIO A. LATORRE				Objetivos PLADECO	C2 - D5
					Objetivos ERD	D1.4 - D4.3
Descripción	Sala de capacitaciones, área de recepción, para que sea ocupado por la oficina de OTEC.					
Cronograma (años)	2014	2015	2016	2017	2018	
		X	X			
Valor estimado inversión (M\$)	41.000	Fuente(s) de financiamiento			FRIL	
Localización (Local/Comunal)	Tipo de proyecto	Área	Unidad(es) municipal(es) responsable(s)			Código PLADECO
COMUNAL	P	SD	SECPLAN			C2P11

Nombre del Proyecto	MEJORAMIENTO Y EQUIPAMIENTO SEDES COMUNITARIAS DIVERSOS SECTORES URBANOS Y RURALES				Objetivos PLADECO	C2 - D5
					Objetivos ERD	D1.4 - D4.3
Descripción	Mejoramiento de infraestructura existente, incorporar equipamiento y mobiliario, sillas, muebles, mesas, escritorios. Incluye sectores de Chepu, Aguas Buenas y Llanco.					
Cronograma (años)	2014	2015	2016	2017	2018	
		X	X	X	X	
Valor estimado inversión (M\$)	60.000	Fuente(s) de financiamiento			SUBDERE	
Localización (Local/Comunal)	Tipo de proyecto	Área	Unidad(es) municipal(es) responsable(s)			Código PLADECO
COMUNAL	P	SD	SECPLAN/DIDECO			C2P12

Nombre del Proyecto	CENTRO COMUNITARIO Y PLAZOLETA BELLAVISTA II				Objetivos PLADECO	C2 - D5
					Objetivos ERD	D1.4
Descripción	Construcción de Centro Comunitario incluyendo equipamiento y mobiliario. Además contempla el mejoramiento de la plazoleta Bellavista II.					
Cronograma (años)	2014	2015	2016	2017	2018	
	X	X	X			
Valor estimado inversión (M\$)	147.000.000	Fuente(s) de financiamiento			F.N.D.R.	
Localización (Local/Comunal)	Tipo de proyecto	Área	Unidad(es) municipal(es) responsable(s)			Código PLADECO
BELLAVISTA	P	SD	SECPLAN			C2P13

Nombre del Proyecto	SEDE SOCIAL LOMAS DE PUQUILLIHUE Y MEJORAMIENTO SEDE SOCIAL VILLA SOLIDARIDAD BARRIO LAS VILLAS				Objetivos PLADECO	C2 - D5
					Objetivos ERD	D1.4
Descripción	Construcción de sedes de aproximadamente 58 m2, contempla oficina, sala multifuncional, cocina americana y dos baños universales.					
Cronograma (años)	2014	2015	2016	2017	2018	
	X	X	X			
Valor estimado inversión (M\$)	52.800.000	Fuente(s) de financiamiento			F.N.D.R.	
Localización (Local/Comunal)	Tipo de proyecto	Área	Unidad(es) municipal(es) responsable(s)			Código PLADECO
VARIOS URBANO	P	SD	SECPLAN			C2P14

Nombre del Proyecto	CONSTRUCCIÓN CANCHA DE FUTBOL CON CAMARINES POBLACIÓN INÉS DE BAZÁN			Objetivos PLADECO	C3
				Objetivos ERD	D1.4
Descripción	Mejoramiento de cancha con pasta natural incorporando equipamiento, arco, cierre perimetral, 800 m2				
Cronograma (años)	2014	2015	2016	2017	2018
			X	X	
Valor estimado inversión (M\$)	130.000	Fuente(s) de financiamiento		F.N.D.R.	
Localización (Local/Comunal)	Tipo de proyecto	Área	Unidad(es) municipal(es) responsable(s)		Código PLADECO
INES DE BAZAN	P	D	SECPLAN		C3P15

Nombre del Proyecto	CONSTRUCCION MULTICANCHAS NAL, VILLA CHILOE, ALTO DE CARACOLES, RAUL SILVA HENRIQUEZ, JJ PRIETO, CRUZ DEL SUR, LOS CARRERA, VILLA LECHAGUA, VILLA 1° MAYO Y SECTORES RURALES			Objetivos PLADECO	C3
				Objetivos ERD	D1.4
Descripción	Construcción de multicanchas de 510 m2, incluye mejoramiento de radier de cancha o construcción, cierre perimetral, gradas, hormigón, arcos, aros, luminaria.				
Cronograma (años)	2014	2015	2016	2017	2018
		X	X	X	X
Valor estimado inversión (M\$)	300.000	Fuente(s) de financiamiento		F.N.D.R.	

Localización (Local/Comunal)	Tipo de proyecto	Área	Unidad(es) municipal(es) responsable(s)		Código PLADECO
VARIOS URBANO	P	D	SECPLAN		C3P16
Nombre del Proyecto	MEJORAMIENTO MULTICANCHAS BORQUEZ SOLAR, 22 DE MAYO, COMANDANTE ARAYA, VILLA CHILOE, GOLETA ANCUD, INES DE BAZAN, ALFREDO GUNTHER, CHACAO Y ESCUELAS RURALES.			Objetivos PLADECO	C3
				Objetivos ERD	D1.4
Descripción	Mejoramiento de infraestructura existente, radier, cierre perimetral, luminarias, gradas y arcos.				
Cronograma (años)	2014	2015	2016	2017	2018
		X	X	X	X
Valor estimado inversión (M\$)	150.000	Fuente(s) de financiamiento		F.N.D.R.	
Localización (Local/Comunal)	Tipo de proyecto	Área	Unidad(es) municipal(es) responsable(s)		Código PLADECO
VARIOS URBANO	P	D	SECPLAN		C3P17

Nombre del Proyecto	MEJORAMIENTO GIMNASIO CLUB DEPORTIVO PUDETO			Objetivos PLADECO	C3
				Objetivos ERD	D1.4
Descripción	Mejoramiento de infraestructura, piso, techumbre, baños, camarines, cocina y sala de reuniones				
Cronograma (años)	2014	2015	2016	2017	2018
			X	X	
Valor estimado inversión (M\$)	60.000	Fuente(s) de financiamiento		F.N.D.R.	
Localización (Local/Comunal)	Tipo de proyecto	Área	Unidad(es) municipal(es) responsable(s)		Código PLADECO
PUDETO MEDIO	P	D	SECPLAN		C3P18

Nombre del Proyecto	MEJORAMIENTO INFRAESTRUCTURA DEPORTIVA LIGA MAR BRAVA			Objetivos PLADECO	C3
				Objetivos ERD	D1.4
Descripción	Mejoramiento de infraestructura, piso, techumbre, baños, camarines.				
Cronograma (años)	2014	2015	2016	2017	2018
		X	X		
Valor estimado inversión (M\$)	50.000	Fuente(s) de financiamiento		F.N.D.R.	
Localización (Local/Comunal)	Tipo de proyecto	Área	Unidad(es) municipal(es) responsable(s)		Código PLADECO
MAR BRAVA	P	D	SECPLAN		C3P19

Nombre del Proyecto	MEJORAMIENTO CANCHAS, CIERRE PERIMETRAL, CAMARINES Y GRADERIAS FARO CORONA, GUAPILACUY, CHACAO				Objetivos PLADECO	C3
					Objetivos ERD	D1.4
Descripción	Mejoramiento de infraestructura, cierre perimetral, camarines y graderías.					
Cronograma (años)	2014	2015	2016	2017	2018	
		X	X	X	X	
Valor estimado inversión (M\$)	90.000	Fuente(s) de financiamiento		FPR+SUBDERE		
Localización (Local/Comunal)	Tipo de proyecto	Área	Unidad(es) municipal(es) responsable(s)		Código PLADECO	
VARIOS URBANO	P	D	SECPLAN		C3P20	

Nombre del Proyecto	DISEÑO Y CONSTRUCCIÓN POLIDEPORTIVO.				Objetivos PLADECO	C3
					Objetivos ERD	D1.4
Descripción	Considera la construcción de un recinto deportivo que incorpore cancha de basquetbol, voleibol y babyfutbol con sala de máquinas, área de estacionamiento, oficina de administración, dos salas de reuniones, graderías.					
Cronograma (años)	2014	2015	2016	2017	2018	
		X	X	X	X	
Valor estimado inversión (M\$)	50.000	Fuente(s) de financiamiento		SUBDERE		
Localización (Local/Comunal)	Tipo de proyecto	Área	Unidad(es) municipal(es) responsable(s)		Código PLADECO	
COMUNAL	P	D	SECPLAN		C3P21	

Nombre del Proyecto	MEJORAMIENTO ESTADIO PUDETO				Objetivos PLADECO	C3
					Objetivos ERD	D1.4
Descripción	Mejoramiento de infraestructura, cierre perimetral, camarines, graderías, luminarias.					
Cronograma (años)	2014	2015	2016	2017	2018	
	X	X				
Valor estimado inversión (M\$)	80.000	Fuente(s) de financiamiento		F.N.D.R.		
Localización (Local/Comunal)	Tipo de proyecto	Área	Unidad(es) municipal(es) responsable(s)		Código PLADECO	
PUDETO	P	D	SECPLAN		C3P22	

Nombre del Proyecto	REPOSICIÓN MULTICANCHA FÁTIMA				Objetivos PLADECO	C3
					Objetivos ERD	D1.4
Descripción	Mejoramiento de radier, cierre, luminarias, juegos infantiles, arcos y aros.					
Cronograma (años)	2014	2015	2016	2017	2018	
		X	X			
Valor estimado inversión (M\$)	80.000	Fuente(s) de financiamiento		F.N.D.R.		
Localización (Local/Comunal)	Tipo de proyecto	Área	Unidad(es) municipal(es) responsable(s)		Código PLADECO	
FÁTIMA	P	D	SECPLAN		C3P23	

Nombre del Proyecto	MEJORAMIENTO MULTICANCHAS TECHADAS BONILLA - LAS AMERICAS- LAS ARAUCARIAS-RIVERA SUR				Objetivos PLADECO	C3
					Objetivos ERD	D1.4
Descripción	Mejorar techumbre, revestimiento exterior, baños.					
Cronograma (años)	2014	2015	2016	2017	2018	
		X	X	X		
Valor estimado inversión (M\$)	300.000	Fuente(s) de financiamiento		F.N.D.R.		
Localización (Local/Comunal)	Tipo de proyecto	Área	Unidad(es) municipal(es) responsable(s)		Código PLADECO	
VARIOS URBANO	P	D	SECPLAN		C3P24	

Nombre del Proyecto	MEJORAMIENTO MULTICANCHA MULTIPROPÓSITO 22 DE MAYO				Objetivos PLADECO	C3
					Objetivos ERD	D1.4
Descripción	Mejoramiento de luminarias, cierre perimetral, camarines, graderías, demarcación, juegos					
Cronograma (años)	2014	2015	2016	2017	2018	
		X	X			
Valor estimado inversión (M\$)	70.000	Fuente(s) de financiamiento			F.N.D.R.	
Localización (Local/Comunal)	Tipo de proyecto	Área	Unidad(es) municipal(es) responsable(s)			Código PLADECO
22 DE MAYO	P	D	SECPLAN			C3P25

Nombre del Proyecto	CONSTRUCCIÓN MULTICANCHA TECHADA SECTOR VILLA ESPERANZA				Objetivos PLADECO	C3
					Objetivos ERD	D1.4
Descripción	Construcción multicancha techada, baños, graderías, piso.					
Cronograma (años)	2014	2015	2016	2017	2018	
		X	X			
Valor estimado inversión (M\$)	142.796	Fuente(s) de financiamiento			F.N.D.R.	
Localización (Local/Comunal)	Tipo de proyecto	Área	Unidad(es) municipal(es) responsable(s)			Código PLADECO
VILLA ESPERANZA	P	D	SECPLAN			C3P26

Nombre del Proyecto	MEJORAMIENTO ESTADIO JOEL FRITZ				Objetivos PLADECO	C3
					Objetivos ERD	D1.4
Descripción	El mejoramiento del estadio Joel Fritz incluirá la instalación de pasto sintético, mejoramiento graderías, servicios higiénicos, adecuación de circulaciones al interior del recinto, cierre perimetral; superficies abiertas (áreas deportivas y otras áreas+circulaciones) 19402,32m2; superficies cerradas (camarines baños y otras áreas) 862,72m2; superficies techadas (graderías poniente y circulaciones) 1313,61 m2					
Cronograma (años)	2014	2015	2016	2017	2018	
		X	X			
Valor estimado inversión (M\$)	400.000	Fuente(s) de financiamiento			F.N.D.R.	
Localización (Local/Comunal)	Tipo de proyecto	Área	Unidad(es) municipal(es) responsable(s)			Código PLADECO
COMUNAL	P	D	SECPLAN			C3P27

Nombre del Proyecto	MEJORAMIENTO ESTADIO FATIMA				Objetivos PLADECO	C3
					Objetivos ERD	D1.4
Descripción	Mejoramiento y cambio de carpeta sintética, cancha de skatepark					
Cronograma (años)	2014	2015	2016	2017	2018	
		X				
Valor estimado inversión (M\$)	238.655	Fuente(s) de financiamiento			SUBDERE	
Localización (Local/Comunal)	Tipo de proyecto	Área	Unidad(es) municipal(es) responsable(s)			Código PLADECO
FATIMA	P	D	SECPLAN			C3P28

Nombre del Proyecto	REPARACION DE CUBIERTA, BAÑOS PUBLICOS Y CAMARINES, GIMNASIO DE CHACAO				Objetivos PLADECO	C3
					Objetivos ERD	D1.4
Descripción	Reparación y mejoramiento de baños públicos, cubierta, camarines					
Cronograma (años)	2014	2015	2016	2017	2018	
		X	X			
Valor estimado inversión (M\$)	35.000	Fuente(s) de financiamiento			SUBDERE	
Localización (Local/Comunal)	Tipo de proyecto	Área	Unidad(es) municipal(es) responsable(s)			Código PLADECO
CHACAO	P	D	SECPLAN			C3P29

Nombre del Proyecto	CONSTRUCCIÓN Y HABILITACION CASA DEL DEPORTISTA(GIMNASIO FISCAL)				Objetivos PLADECO	C3
					Objetivos ERD	D1.4
Descripción	Considera la habilitación de los recintos necesarios, dormitorios, salas de estar, cocinas					
Cronograma (años)	2014	2015	2016	2017	2018	
			X			
Valor estimado inversión (M\$)	50.000	Fuente(s) de financiamiento		SUBDERE		
Localización (Local/Comunal)	Tipo de proyecto	Área	Unidad(es) municipal(es) responsable(s)		Código PLADECO	
COMUNA	P	M	SECPLAN		C3P30	

Nombre del Proyecto	HABILITACION GALPONES LADO GIMNASIO FISCAL				Objetivos PLADECO	C3
					Objetivos ERD	D1.4
Descripción	Habilitación para actividades deportivas, incluye skate park					
Cronograma (años)	2014	2015	2016	2017	2018	
		X	X			
Valor estimado inversión (M\$)		Fuente(s) de financiamiento		SUBDERE		
Localización (Local/Comunal)	Tipo de proyecto	Área	Unidad(es) municipal(es) responsable(s)		Código PLADECO	
COMUNA	P	M	SECPLAN		C3P31	

Nombre del Proyecto	CONSTRUCCIÓN EXTENSIÓN PLAZA ANCUD				Objetivos PLADECO	C3
					Objetivos ERD	D1.4
Descripción	Unión de la plaza con la catedral					
Cronograma (años)	2014	2015	2016	2017	2018	
		X				
Valor estimado inversión (M\$)	79.903	Fuente(s) de financiamiento		F.N.D.R.		
Localización (Local/Comunal)	Tipo de proyecto	Área	Unidad(es) municipal(es) responsable(s)		Código PLADECO	
CENTRO	P	M	SECPLAN		C3P32	

Nombre del Proyecto	REPOSICIÓN EDIFICIO PÚBLICO CHACAO				Objetivos PLADECO	C3
					Objetivos ERD	D1.4 - D4.2
Descripción	La etapa consiste en contratar al consultor que diseñara la reposición del edificio público de Chacao; considerando intervenir: área administrativa 101 m2, área cultural 100 m2, área servicios 32 m2, otras áreas 151 m2. Lo que significa una superficie total de 384 m2; proporcionando así, las condiciones óptimas para el desarrollo de labores, y por ende, entregar un buen servicio al usuario.					
Cronograma (años)	2014	2015	2016	2017	2018	
	X	X	X			
Valor estimado inversión (M\$)	400.000	Fuente(s) de financiamiento		F.N.D.R.		
Localización (Local/Comunal)	Tipo de proyecto	Área	Unidad(es) municipal(es) responsable(s)		Código PLADECO	
CHACAO	P	M	SECPLAN		C3P33	

Nombre del Proyecto	ESTUDIO DE FACTIBILIDAD CREACIÓN CORPORACIÓN DE DEPORTES.				Objetivos PLADECO	C3
					Objetivos ERD	D1.4
Descripción	Estudio que permita determinar la factibilidad técnica, económica y legal para la creación de una Corporación de Deportes en la comuna de Ancud.					
Cronograma (años)	2014	2015	2016	2017	2018	
		X				
Valor estimado inversión (M\$)	1.500	Fuente(s) de financiamiento		MUNICIPAL		
Localización (Local/Comunal)	Tipo de proyecto	Área	Unidad(es) municipal(es) responsable(s)		Código PLADECO	
COMUNA	E	PL	ADMINISTRACION		C3P34	

Nombre del Proyecto	MEJORAMIENTO PLAZA DINÁMICA INCLUSIVA BELLAVISTA 2 Y CONSTRUCCIÓN SEÑALETICA BARRIO BELLAVISTA				Objetivos PLADECO	C3
					Objetivos ERD	D1.4
Descripción	Re acondicionamiento, instalación mobiliario, iluminación, áreas verdes, contenedores de basura aéreos (papeleros) junto a la construcción de señalética informática.					
Cronograma (años)	2014	2015	2016	2017	2018	
			X	X		
Valor estimado inversión (M\$)	42.000	Fuente(s) de financiamiento		SUBDERE		
Localización (Local/Comunal)	Tipo de proyecto	Área	Unidad(es) municipal(es) responsable(s)		Código PLADECO	
COMUNA	P	R	SECPLAN		C3P35	

Nombre del Proyecto	CONSTRUCCIÓN PLAZA GOLETA SEBASTIANA COMUNA DE ANCUD				Objetivos PLADECO	C3
					Objetivos ERD	D1.4
Descripción	Mejoramiento de áreas verdes, equipamiento, luminarias, bancas, basureros., juegos infantiles					
Cronograma (años)	2014	2015	2016	2017	2018	
		X	X			
Valor estimado inversión (M\$)	30.000	Fuente(s) de financiamiento		SUBDERE		
Localización (Local/Comunal)	Tipo de proyecto	Área	Unidad(es) municipal(es) responsable(s)		Código PLADECO	
COMUNA	P	R	SECPLAN		C3P36	

Nombre del Proyecto	MEJORAMIENTO PLAZA DEL MAESTRO ANCUD				Objetivos PLADECO	C3
					Objetivos ERD	D1.4
Descripción	Re acondicionamiento, instalación mobiliario, iluminación, áreas verdes, contenedores de basura aéreos (papeleros)					
Cronograma (años)	2014	2015	2016	2017	2018	
		X	X			
Valor estimado inversión (M\$)	30.700	Fuente(s) de financiamiento		SUBDERE		
Localización (Local/Comunal)	Tipo de proyecto	Área	Unidad(es) municipal(es) responsable(s)		Código PLADECO	
COMUNA	P	R	SECPLAN		C3P37	

Nombre del Proyecto	MEJORAMIENTO PLAZOLETA LOS LEONES				Objetivos PLADECO	C3
					Objetivos ERD	D1.4
Descripción	Re acondicionamiento, instalación mobiliario, iluminación, áreas verdes, contenedores de basura aéreos (papeleros)					
Cronograma (años)	2014	2015	2016	2017	2018	
		X	X			
Valor estimado inversión (M\$)	30.000	Fuente(s) de financiamiento		SUBDERE		
Localización (Local/Comunal)	Tipo de proyecto	Área	Unidad(es) municipal(es) responsable(s)		Código PLADECO	
COMUNA	P	R	SECPLAN		C3P38	

Nombre del Proyecto	MEJORAMIENTO MULTICANCHA Y SEDE COMUNITARIA BELLAVISTA I				Objetivos PLADECO	C3
					Objetivos ERD	D1.4
Descripción	Mejoramiento de infraestructura existente, radier, cierre perimetral, luminarias, gradas y arcos					
Cronograma (años)	2014	2015	2016	2017	2018	
	X	X				
Valor estimado inversión (M\$)	50.000	Fuente(s) de financiamiento		SUBDERE		
Localización (Local/Comunal)	Tipo de proyecto	Área	Unidad(es) municipal(es) responsable(s)		Código PLADECO	
BELLAVISTA		R	SECPLAN		C3P39	

Nombre del Proyecto	PLAZOLETA VILLA ESPERANZA Y MEJORAMIENTO ESCALERA SAN MARTIN BARRIO LAS VILLAS				Objetivos PLADECO	C3
					Objetivos ERD	D1.4
Descripción	Re acondicionamiento, instalación mobiliario, iluminación, áreas verdes, contenedores de basura aéreos (papeleros) y mejoramiento de escalera San Martín					
Cronograma (años)	2014	2015	2016	2017	2018	
		X	X			
Valor estimado inversión (M\$)	210.000	Fuente(s) de financiamiento			FRIL	
Localización (Local/Comunal)	Tipo de proyecto	Área	Unidad(es) municipal(es) responsable(s)			Código PLADECO
VARIOS URBANO	P	R	SECPLAN			C3P40

Nombre del Proyecto	PLAZA Y MULTICANCHA PUQUILLIHUE BARRIO LAS VILLAS				Objetivos PLADECO	C3
					Objetivos ERD	D1.4
Descripción	Construcción de plaza, incluye mobiliario urbano y mejoramiento de cancha e infraestructura existente, radier, cierre perimetral, luminarias, gradas y arcos					
Cronograma (años)	2014	2015	2016	2017	2018	
		X	X			
Valor estimado inversión (M\$)	110.000	Fuente(s) de financiamiento			F.N.D.R.	
Localización (Local/Comunal)	Tipo de proyecto	Área	Unidad(es) municipal(es) responsable(s)			Código PLADECO
LA VILLAS		R	SECPLAN			C3P41

Nombre del Proyecto	PLAZA MULTIFUNCIONAL BARRIO LAS VILLAS				Objetivos PLADECO	C3
					Objetivos ERD	D1.4
Descripción	Construcción de plaza, incluye mobiliario urbano, juegos y maquinas deportivas.					
Cronograma (años)	2014	2015	2016	2017	2018	
		X	X			
Valor estimado inversión (M\$)	110.000	Fuente(s) de financiamiento			F.N.D.R.	
Localización (Local/Comunal)	Tipo de proyecto	Área	Unidad(es) municipal(es) responsable(s)			Código PLADECO
LAS VILLAS	P	R	SECPLAN			C3P42

Nombre del Proyecto	DISEÑO Y CONSTRUCCION PLAZA EDUCACION DE TRANSITO				Objetivos PLADECO	C3
					Objetivos ERD	D1.4
Descripción	Plaza educativa incorporada dentro de la plaza de armas, que capacite a la ciudadanía como transitar en la ciudad.					
Cronograma (años)	2014	2015	2016	2017	2018	
				X	X	
Valor estimado inversión (M\$)	50.000	Fuente(s) de financiamiento			SUBDERE	
Localización (Local/Comunal)	Tipo de proyecto	Área	Unidad(es) municipal(es) responsable(s)			Código PLADECO
VARIOS URBANO	P	M	SECPLAN			C3P43

Nombre del Proyecto	CONSTRUCCION RUKA-SEDE WENU NEWEN, COMUNA DE ANCUD				Objetivos PLADECO	C3 - C5 - D5
					Objetivos ERD	D1.4 - D2.3
Descripción	Construcción de infraestructura comunitaria en forma de ruca para la comunidad indígena.					
Cronograma (años)	2014	2015	2016	2017	2018	
				x		
Valor estimado inversión (M\$)	32.118	Fuente(s) de financiamiento			SUBDERE	
Localización (Local/Comunal)	Tipo de proyecto	Área	Unidad(es) municipal(es) responsable(s)			Código PLADECO
COMUNA	P	SD	SECPLAN			C3P44

Nombre del Proyecto	CONSTRUCCIÓN ESPACIO PÚBLICO PULELO - LOS PATOS.			Objetivos PLADECO	C3 - D5
				Objetivos ERD	D1.4
Descripción	Mejorar el borde costero del sector rural.				
Cronograma (años)	2014	2015	2016	2017	2018
		X	X		
Valor estimado inversión (M\$)	49,000	Fuente(s) de financiamiento		SUBDERE	
Localización (Local/Comunal)	Tipo de proyecto	Área	Unidad(es) municipal(es) responsable(s)		Código PLADECO
LOS PATOS	P	SD	SECPLAN		C3P46

Nombre del Proyecto	CONSTRUCCIÓN CAMARINES SECTOR RURAL (GUAPILINAO, TEHUACO , PUGUEÑUN Y OTROS SECTORES RURALES)			Objetivos PLADECO	C3 -E2
				Objetivos ERD	D1.4
Descripción	Construcción de camarines, duchas y baños				
Cronograma (años)	2014	2015	2016	2017	2018
		X	X		
Valor estimado inversión (M\$)	80.000	Fuente(s) de financiamiento		F.N.D.R.	
Localización (Local/Comunal)	Tipo de proyecto	Área	Unidad(es) municipal(es) responsable(s)		Código PLADECO
COMUNA	P	D	SECPLAN		C3P47

Nombre del Proyecto	CONSTRUCCION Y MEJORAMIENTO PLAZOLETAS Y JUEGOS INFANTILES : GOLETA SEBASTIANA, J.J.PRIETO, VISTA HERMOSA, SAN VALENTIN, BONILLA, 22 DE MAYO, RAMNON FREIRE, VILLA ESPERANZA, PUQUILLIHUE, SOLIDARIDAD, RAUL SILVA HENRIQUEZ, VALDES SUBERCASEUX, INES DE BAZAN, BORQUEZ SOLAR, GOLETA ANCUD, RIO PUDETO, LECHAGUA, LIBERTAD, 1° MAYO, BELLAVISTAS, CARACOLES, COMANDANTE ARAYA, INES DE BAZAN, PRACTICANTE ARANEDA, LAS ARAUCARIAS, PUDETO, GOYCOLEA, FATIMA)			Objetivos PLADECO	C3 -E3
				Objetivos ERD	D1.4
Descripción	Consiste en el desarrollo de la consultoría de diseño y paisaje, más las especialidades requeridas para la ejecución del proyecto. Incluye paisajismo, sistema de riego, solución de aguas lluvias, iluminación, mobiliario urbano y señalética turística.				
Cronograma (años)	2014	2015	2016	2017	2018
		X	X	X	X
Valor estimado inversión (M\$)	30.000	Fuente(s) de financiamiento		SUBDERE	
Localización (Local/Comunal)	Tipo de proyecto	Área	Unidad(es) municipal(es) responsable(s)		Código PLADECO
COMUNA	P	M	SECPLAN/ASEOYORNATO		C3P48

Nombre del Proyecto	DISEÑO Y CONSTRUCCIÓN CESFAM CARACOLES				Objetivos PLADECO	C4
					Objetivos ERD	D1.1
Descripción	El diseño arquitectónico contempla: mecánica de suelos, topografía, proyectos de: eficiencia energética, arquitectura, muebles y señalética, de cálculo estructural, instalación eléctrica, térmicas y climatización, instalaciones sanitarias, de gases clínicos, sistemas de seguridad, circulaciones verticales, pavimentación, aguas lluvias, paisajismo, manejo de residuos sólidos, proyectos de especialidades(protección radiaciones, aislación acústica), además el diseño de arquitectura del centro de salud del sector caracoles, debe cumplir con el pma, detallado: superficie de construcción 2075 m², áreas a considerar: atención clínica: 20 box, 2 sala some, 2 sala de espera, 2 salas trabajo grupal, 4 baños universales con mudador, 4 baños personal; recintos comunes de atención: 6 box, 1 box con baños, 1 sala multipropósito, 1 sala toma muestra, 1 vestidor, 1 sala trabajo sucio, 1 sala atención víctimas c/baño, 1 sala espera general, 1 some urgencia, 1 sala aseo, 1 rx dental digital, 2 baños acceso universal, 2 baños personal; 1 sala rehabilitación y 1 laboratorio; área apoyo técnico: unidad farmacia: 1 sala espera, despacho, 1 bodega; unidad programa alimentación: 1 sala de espera, 1 despacho, 1 bodega; unidad esterilización, área administrativa: unidad de dirección y gestión: 4 oficinas, 2 bodegas; unidad de personal: 1 casino, 1 vestuario, 2 baños personal, unidad some: 1 some general, 3 oficinas, 3 salas; área servicios generales: 7 salas servicios, 2 recintos aseo, 1 deposito rrs exterior, 1 espacio gases clínicos, 3 gabinetes de incendio, 1 estacionamiento ambulancia; circulaciones 634 m² y muros 131 m², unidad espacios exteriores: 1 sala bomba y estanque agua, estacionamiento público y personal, patio carga. Además se considera la compra del terreno en el sector de caracoles.					
Cronograma (años)	2014	2015	2016	2017	2018	
		X	X	X	X	
Valor estimado inversión (M\$)	150.486	Fuente(s) de financiamiento			F.N.D.R.	
Localización (Local/Comunal)	Tipo de proyecto	Área	Unidad(es) municipal(es) responsable(s)		Código PLADECO	
CARACOLES	P	S	SECPLAN		C4P49	

Nombre del Proyecto	MEJORAMIENTO ACTUAL CESCOF CHACAO.				Objetivos PLADECO	C4
					Objetivos ERD	D1.1 -D1.5
Descripción	Estudio ampliación y mejoramiento.					
Cronograma (años)	2014	2015	2016	2017	2018	
		X	X			
Valor estimado inversión (M\$)	15.000	Fuente(s) de financiamiento			SUBDERE	
Localización (Local/Comunal)	Tipo de proyecto	Área	Unidad(es) municipal(es) responsable(s)		Código PLADECO	
CHACAO	P	S	SECPLAN		C4P50	

Nombre del Proyecto	AMPLIACIÓN REMODELACIÓN SERVICIO MÉDICO LEGAL				Objetivos PLADECO	C4
					Objetivos ERD	D1.1
Descripción	El proyecto contempla la remodelación parcial del edificio existente el cual corresponde al área de clínica y administración por 39.03 m2. Además se contempla una ampliación del área tanatológica y del área de instalaciones de equipos para apoyo industrial por un total de 214.21m2. Finalmente se contemplan obras exteriores por 240.04 lo cual determina una magnitud del proyecto de 493.28m2.					
Cronograma (años)	2014	2015	2016	2017	2018	
	X					
Valor estimado inversión (M\$)	521.963	Fuente(s) de financiamiento			F.N.D.R.	
Localización (Local/Comunal)	Tipo de proyecto	Área	Unidad(es) municipal(es) responsable(s)		Código PLADECO	
COMUNA	P	S	SECPLAN		C4P51	

Nombre del Proyecto	CONSERVACIÓN CESFAM MANUEL FERREIRA				Objetivos PLADECO	C4
					Objetivos ERD	D1.1
Descripción	La reparación y mantención de la infraestructura del CESFAM Manuel Ferreira, que consisten en intervenir aquellas partidas que presentan un grado de deterioro que afectan su funcionalidad, como es el caso de pinturas, revestimiento, mejoramiento estucos, hojalatería, evacuación de aguas lluvias, accesos, reposición de puertas de emergencias, mejoramiento de ventanas y cubiertas, entre otros.					
Cronograma (años)	2014	2015	2016	2017	2018	
	X					
Valor estimado inversión (M\$)	273.832	Fuente(s) de financiamiento			F.N.D.R.	
Localización (Local/Comunal)	Tipo de proyecto	Área	Unidad(es) municipal(es) responsable(s)		Código PLADECO	
MANUEL FERREIRA	P	S	SECPLAN		C4P52	

Nombre del Proyecto	MEJORAMIENTO INTEGRAL CECOSF SECTOR BELLAVISTA, PARA REDUCCIÓN DE BRECHAS SANITARIAS.				Objetivos PLADECO	C4
					Objetivos ERD	D1.1
Descripción	Mejoramiento integral de su infraestructura para superar brechas sanitarias y que implican la ampliación del comedor, ampliación y modificación del área de esterilización, mantención de sellos en puertas y ventanas y modificación del comedor a box multipropósito y de bodega de entrega de leche.					
Cronograma (años)	2014	2015	2016	2017	2018	
		X				
Valor estimado inversión (M\$)	23.055	Fuente(s) de financiamiento			SUBDERE	
Localización (Local/Comunal)	Tipo de proyecto	Área	Unidad(es) municipal(es) responsable(s)			Código PLADECO
BELLAVISTA	P	S	SECPLAN			C4P53

Nombre del Proyecto	GESTION CONSTRUCCION HOSPITAL DE ANCUD				Objetivos PLADECO	C4 - D6
					Objetivos ERD	D1.1
Descripción	Resolver nudos críticos en cuanto a urbanización para presentación de antecedentes ante Ministerio de Salud, identificación de propietarios colindantes con el futuro hospital.					
Cronograma (años)	2014	2015	2016	2017	2018	
	X	X	X	X		
Valor estimado inversión (M\$)	1	Fuente(s) de financiamiento			MUNICIPAL	
Localización (Local/Comunal)	Tipo de proyecto	Área	Unidad(es) municipal(es) responsable(s)			Código PLADECO
COMUNA	P	S	SECPLAN			C4P54

Nombre del Proyecto	REPOSICIÓN POSTA SALUD RURAL DE GUABÚN				Objetivos PLADECO	C4 - E2
					Objetivos ERD	D1.1 -D1.5
Descripción	Reposición la posta rural del sector de Guabún, comuna de Ancud, esta posta cumplirá con la normativa y requerimientos que establece el ministerio otorgando una mejor atención a sus usuarios, en total 276 metros cuadrados para todos los usos médicos, 355 usuarios aproximadamente.					
Cronograma (años)	2014	2015	2016	2017	2018	
	X	X	X			
Valor estimado inversión (M\$)	230.000	Fuente(s) de financiamiento			F.N.D.R.	
Localización (Local/Comunal)	Tipo de proyecto	Área	Unidad(es) municipal(es) responsable(s)			Código PLADECO
GUABUN	P	S	SECPLAN/DOM/ C.S			C4P55

Nombre del Proyecto	REPOSICIÓN POSTA SALUD RURAL DE MANAO				Objetivos PLADECO	C4 - E2
					Objetivos ERD	D1.1 -D1.5
Descripción	La iniciativa consiste en la reposición de la posta rural de salud de Manao, comuna de Ancud. De acuerdo al programa actual y las normas del ministerio, en total 276 metros cuadrados para todos los usos médicos, 1586 usuarios					
Cronograma (años)	2014	2015	2016	2017	2018	
	X	X	X			
Valor estimado inversión (M\$)	220.000	Fuente(s) de financiamiento			F.N.D.R.	
Localización (Local/Comunal)	Tipo de proyecto	Área	Unidad(es) municipal(es) responsable(s)			Código PLADECO
MANAO	P	S	SECPLAN/DOM/ C.S			C4P56

Nombre del Proyecto	REPOSICIÓN POSTA SALUD RURAL DE NAL				Objetivos PLADECO	C4 - E2
					Objetivos ERD	D1.1 -D1.5
Descripción	Reposición de la posta rural del sector de Nal, comuna de Ancud. Esta posta cumplirá con la normativa y requerimientos que establece el ministerio otorgando una mejor atención a sus usuarios, en total 276 metros cuadrados para todos los usos médicos, 977 usuarios					
Cronograma (años)	2014	2015	2016	2017	2018	
	X	X	X			
Valor estimado inversión (M\$)	220.000	Fuente(s) de financiamiento			F.N.D.R.	
Localización (Local/Comunal)	Tipo de proyecto	Área	Unidad(es) municipal(es) responsable(s)			Código PLADECO
NAL	P	S	SECPLAN/DOM/ C.S			C4P57

Nombre del Proyecto	CONSTRUCCIÓN POSTA DE PUNTRA				Objetivos PLADECO	C4 - E2
					Objetivos ERD	D1.1 -D1.5
Descripción	Reposición de la posta rural del sector de Puntra, comuna de Ancud. Esta posta cumplirá con la normativa y requerimientos que establece el ministerio otorgando una mejor atención a sus usuarios, en emplazamiento diferente, terreno se encuentra traspasado por bienes nacionales, 746 usuarios					
Cronograma (años)	2014	2015	2016	2017	2018	
	X	X	X			
Valor estimado inversión (M\$)	220.000	Fuente(s) de financiamiento			F.N.D.R.	
Localización (Local/Comunal)	Tipo de proyecto	Área	Unidad(es) municipal(es) responsable(s)			Código PLADECO
PUNTRA	P	S	SECPLAN/DOM/ C.S			C4P58

Nombre del Proyecto	MEJORAMIENTO INTEGRAL POSTAS DE CAULÍN Y LINAO PARA REDUCCIÓN DE BRECHAS SANITARIAS COMUNA DE ANCUD				Objetivos PLADECO	C4 - E2
					Objetivos ERD	D1.1 -D1.5
Descripción	Consisten en mejoramiento integral de su infraestructura e implica la intervención sus box de procedimientos, ampliación, construcción de baño universal y baño público, instalación de cerámicas en contorno y lavamanos en todos los box de atención y baños y cocinas de paramédicos, instalación de piso vinílico en casa de paramédico, reposición de pintura en muros y reposición de ventanas.					
Cronograma (años)	2014	2015	2016	2017	2018	
	X	X	X			
Valor estimado inversión (M\$)	46.943	Fuente(s) de financiamiento			SUBDERE	
Localización (Local/Comunal)	Tipo de proyecto	Área	Unidad(es) municipal(es) responsable(s)			Código PLADECO
COMUNA	P	S	SECPLAN			C4P59

Nombre del Proyecto	PROGRAMA DESARROLLO DE LA MUJER Y LA FAMILIA				Objetivos PLADECO	C6
					Objetivos ERD	D1.4
Descripción	Elaboración de un programa que permita fortalecer el rol de la mujer mediante capacitación y jornadas de encuentro.					
Cronograma (años)	2014	2015	2016	2017	2018	
	X	X	X	X	X	
Valor estimado inversión (M\$)	20.000	Fuente(s) de financiamiento			SUBDERE	
Localización (Local/Comunal)	Tipo de proyecto	Área	Unidad(es) municipal(es) responsable(s)			Código PLADECO
COMUNA		PR	SECPLAN			C6P60

Nombre del Proyecto	PROGRAMA INFRAESTRUCTURA Y EQUIPAMIENTO PARA PERSONAS CON CAPACIDADES DIFERENTES				Objetivos PLADECO	C7 - D5
					Objetivos ERD	D1.4
Descripción	Programa destinado al diseño y mejoramiento de espacios públicos que permitan la integración, movilidad y accesibilidad de personas con capacidades diferentes.					
Cronograma (años)	2014	2015	2016	2017	2018	
		X	X	X	X	
Valor estimado inversión (M\$)	100.000	Fuente(s) de financiamiento			F.N.D.R.	
Localización (Local/Comunal)	Tipo de proyecto	Área	Unidad(es) municipal(es) responsable(s)			Código PLADECO
COMUNA		PR	SECPLAN			C7P61

Nombre del Proyecto	DISEÑO CONSTRUCCIÓN EDIFICIO CONSISTORIAL DE ANCUD				Objetivos PLADECO	C1
					Objetivos ERD	D4.1
Descripción	Conservación integral del recinto principalmente de la instalación eléctrica, señalética y servicios higiénicos del municipio, de esto último incluiría mejoras en pintura, reparación de artefactos sanitarios, reparación de pavimento, conservación de la red de agua potable y red de alcantarillado, accesorios sanitarios, puertas, ventanas, marcos de madera, cerámicos, entre otros.					
Cronograma (años)	2014	2015	2016	2017	2018	
			X	X		
Valor estimado inversión (M\$)	50.000	Fuente(s) de financiamiento			F.N.D.R.	
Localización (Local/Comunal)	Tipo de proyecto	Área	Unidad(es) municipal(es) responsable(s)			Código PLADECO
COMUNA	P	PA	SECPLAN			C1P62

Nombre del Proyecto	ADQUISICION EQUIPAMIENTO INFORMATICO MUNICIPALIDAD				Objetivos PLADECO	C1
					Objetivos ERD	D4.1
Descripción	Cambio de equipos computacionales, de impresión, servidores y puntos de red.					
Cronograma (años)	2014	2015	2016	2017	2018	
		X	X			
Valor estimado inversión (M\$)	15.000	Fuente(s) de financiamiento			F.N.D.R.	
Localización (Local/Comunal)	Tipo de proyecto	Área	Unidad(es) municipal(es) responsable(s)			Código PLADECO
COMUNA	P	M	SECPLAN			C1P63

Nombre del Proyecto	PROGRAMA MEJORAMIENTO GESTION MUNICIPAL				Objetivos PLADECO	C1
					Objetivos ERD	D4.1
Descripción	Programa destinado a mejorar los índices de gestión de los servicios municipales.					
Cronograma (años)	2014	2015	2016	2017	2018	
		X	X	X	X	
Valor estimado inversión (M\$)	10.000	Fuente(s) de financiamiento			SUBDERE	
Localización (Local/Comunal)	Tipo de proyecto	Área	Unidad(es) municipal(es) responsable(s)			Código PLADECO
COMUNA	G	PR	SECPLAN			C1P64

Nombre del Proyecto	PROGRAMA SISTEMA COMUNICACIONES COMUNAL				Objetivos PLADECO	C1
					Objetivos ERD	D4.1
Descripción	Elaborar un programa que permita contar con una comunicación efectiva entre el municipio y sus trabajadores, y entre el municipio y la comunidad					
Cronograma (años)	2014	2015	2016	2017	2018	
		X	X	X	X	
Valor estimado inversión (M\$)	5.000	Fuente(s) de financiamiento			SUBDERE	
Localización (Local/Comunal)	Tipo de proyecto	Área	Unidad(es) municipal(es) responsable(s)			Código PLADECO
COMUNA	G	PR	SECPLAN			C1P65

Nombre del Proyecto	CONSTRUCCION CENTRO DE REHABILITACIÓN				Objetivos PLADECO	C4 - C7
					Objetivos ERD	D1.4 - D4.3
Descripción	Construcción de un centro de rehabilitación que permita atender a los niños y adultos con capacidades diferentes.					
Cronograma (años)	2014	2015	2016	2017	2018	
		X	X			
Valor estimado inversión (M\$)	160.000	Fuente(s) de financiamiento			SUBDERE	
Localización (Local/Comunal)	Tipo de proyecto	Área	Unidad(es) municipal(es) responsable(s)			Código PLADECO
COMUNA	P	S	SECPLAN			C4P66

Nombre del Proyecto	MEJORAMIENTO PLAZOLETA LAS AMERICAS				Objetivos PLADECO	C3
					Objetivos ERD	D1.4
Descripción	Re acondicionamiento, instalación mobiliario, iluminación, áreas verdes, contenedores de basura aéreos (papeleros) junto a la construcción de señalética informática.					
Cronograma (años)	2014	2015	2016	2017	2018	
		X	X			
Valor estimado inversión (M\$)	400.000	Fuente(s) de financiamiento			ESPACIOS PUBLICOS	
Localización (Local/Comunal)	Tipo de proyecto	Área	Unidad(es) municipal(es) responsable(s)			Código PLADECO
LAS AMERICAS	P	M	SECPLAN			C3P67

Nombre del Proyecto	ADQUISICION MINIBUS LICEO AGRICOLA				Objetivos PLADECO	A8
					Objetivos ERD	D1.2 - D1.5
Descripción	Adquisición de minibús de pasajeros.					
Cronograma (años)	2014	2015	2016	2017	2018	
		X	X			
Valor estimado inversión (M\$)	22.000	Fuente(s) de financiamiento			F.N.D.R.	
Localización (Local/Comunal)	Tipo de proyecto	Área	Unidad(es) municipal(es) responsable(s)			Código PLADECO
COMUNA	P	E	SECPLAN			A8P68

Nombre del Proyecto	ADQUISICION CASA COMUNITARIA				Objetivos PLADECO	C4 - C6
					Objetivos ERD	D1.4 - D4.3
Descripción	Adquisición de una casa comunitaria					
Cronograma (años)	2014	2015	2016	2017	2018	
		X	X			
Valor estimado inversión (M\$)	100.000	Fuente(s) de financiamiento			F.N.D.R.	
Localización (Local/Comunal)	Tipo de proyecto	Área	Unidad(es) municipal(es) responsable(s)			Código PLADECO
COMUNA	P	PR	SECPLAN			C4P69

Nombre del Proyecto	HABILITACIÓN CENTRO ORGANIZACIONES COMUNITARIAS				Objetivos PLADECO	C2 -C3
					Objetivos ERD	D1.4 - D4.3
Descripción	Adquisición de equipamiento y mobiliario para el Centro de Organizaciones Comunitarias					
Cronograma (años)	2014	2015	2016	2017	2018	
		X	X			
Valor estimado inversión (M\$)	80.000	Fuente(s) de financiamiento			F.N.D.R.	
Localización (Local/Comunal)	Tipo de proyecto	Área	Unidad(es) municipal(es) responsable(s)			Código PLADECO
COMUNA	P	C	SECPLAN			C2P70

Nombre del Proyecto	CONSTRUCCIÓN MULTICANCHA LOS ALERCES				Objetivos PLADECO	C2
					Objetivos ERD	D1.4
Descripción	Construcción multicancha techada, baños, graderías, piso.					
Cronograma (años)	2014	2015	2016	2017	2018	
		X				
Valor estimado inversión (M\$)	65.000	Fuente(s) de financiamiento			FRIL	
Localización (Local/Comunal)	Tipo de proyecto	Área	Unidad(es) municipal(es) responsable(s)			Código PLADECO
LOS ALERCES	P	D	SECPLAN			C2P71

Nombre del Proyecto	CONSTRUCCIÓN ESTACIÓN MEDICO RURAL PUMILLAHUE				Objetivos PLADECO	C4 - E2
					Objetivos ERD	D1.1 -D1.5
Descripción	Construcción de la Estación Médico Rural de Pumillahue e implica la intervención sus box de procedimientos, ampliación, construcción de baño universal y baño público, instalación de cerámicas en contorno y lavamanos en todos los box de atención y baños y cocinas de paramédicos.					
Cronograma (años)	2014	2015	2016	2017	2018	
				X		
Valor estimado inversión (M\$)	200.000	Fuente(s) de financiamiento			F.N.D.R.	
Localización (Local/Comunal)	Tipo de proyecto	Área	Unidad(es) municipal(es) responsable(s)			Código PLADECO
COMUNA		PR	SECPLAN			C4P72

Nombre del Proyecto	CONSTRUCCIÓN CANCHA LIGA MANAO				Objetivos PLADECO	C3
					Objetivos ERD	D1.4
Descripción	Mejoramiento carpeta, demarcación, implementación deportiva, graderías, camarines.					
Cronograma (años)	2014	2015	2016	2017	2018	
			X			
Valor estimado inversión (M\$)	100,000	Fuente(s) de financiamiento			F.N.D.R.	
Localización (Local/Comunal)	Tipo de proyecto	Área	Unidad(es) municipal(es) responsable(s)			Código PLADECO
MANAO	P	D	SECPLAN			C3P73

7.1.4. Eje Infraestructura.

A. Tabla resumen.

NOMBRE PROYECTO	MONTO	FINANCIAMIENTO	OBJETIVO PLADECO	OBJETIVO ERD
PLAN MAESTRO DE AGUAS LLUVIAS	200.000	DOH	D1	D5.5
PROYECTO AGUAS LLUVIA - PRAT MUELLE	50.000	F.N.D.R.	D1	D5.5
MANTENCIÓN Y LIMPIEZA ESTERO LA TOMA	50.000	F.N.D.R.	D1	D5.5
ESTUDIO HABILITACION ROMPEOLA Y MUELLE POLOCUE	20.000	F.N.D.R.	D1	D3.5
ESTUDIO TRAZADO PEATONAL COSTERO MUELLE - BALNEARIO ARENA GRUESA	20.000	SUBDERE	D1	D3.9
MEJORAMIENTO ACCESO PORTAL CHACAO	25.000	F.N.D.R.	D1	D3.9
CICLOVÍAS DISTINTOS SECTORES DE LA COMUNA (RAUL S. HENRIQUEZ LECHAGUA, CARACOLES-HOSPITAL NUEVO	2.000.000	F.N.D.R.	D1	D1.5
CANALIZACIÓN RIO LATERAL COSTANERA NORTE (BONILLA - JJ.PRIETO)	1	F.N.D.R.	D1	D3.5
SEMAFORIZACIÓN DE CRUCES URBANOS DE LA CIUDAD	130.000	F.N.D.R.	D1	D1.3
CONSTRUCCION DE ATRAVIESOS Y LIMPIEZA DE ESTEROS EN ANCUD	50.000	SUBDERE	D1	D5.6
CONSTRUCCION DE MUROS DE CONTENCIÓN Y OBRAS DE EVACUACION DE AGUAS LLUVIAS PARA EVITAR INUNDACIONES EN LA COMUNA DE ANCUD	50.000	SUBDERE	D1	D5.5
GESTION PAVIMENTOS ASFALTICOS CAMINOS (KM 25 CHEPU, NAL - AHUI, NAL - FARO CORONA, HUCHA - CAULIN - CHACAO, CHACAO - MANAO - LINAO - PUNTA CHILEN - COÑIMO - LAMECURA - EL QUILAR)	1	INTERSECTORIAL	D1	D1.5
PAVIMENTACIÓN CAICUMEO (AVDA. LA PAZ - CARACOLES)	310.000	F.N.D.R.	D1	D1.5
MEJORAMIENTO CALLE KAMPE HEEREN, CAICUMEO	888.215	F.N.D.R.	D1	D1.5
MEJORAMIENTO PAVIMENTACIÓN CALLE AV. LA PAZ, PUDETO CEMENTERIO	313.190	F.N.D.R.	D1	D1.5
ESTUDIOS INGENIERIA PAVIMENTACION Y AGUAS LLUVIA CALLE BAQUEDANO-ARENA GRUESA, ELENA VERA, EL ESFUERZO, PASAJE FUENTEALBA, LOS PINOS, COVADONGA, PASAJE SERCOTEC, FRANCISCO DE ULLOA, ALBERTO BLEST, MARCELA PAZ, JOSE DONOSO, NICANOR PARRA, EL MORRO, NUESTRA SEÑORA DE FATIMA, VICENTE HUIDOBRO,LA CANTERA, FEDERICO MUCKE, RAUL FISHER, AVENIDA UNO Y ACCESO VILLA SAN VALENTIN, CALLE SY PASAJES VILLA VALDES SUBERCASEUX,PASAJE LA ESTRELLA, DEL ESTADIO, EX LINEA FERREA, PASAJE GUENTELICAN, PASAJE GUILLERMO GONZALEZ, PASAJES 1 Y 2 CAICUMEO, FUENTE BELLAVISTA, PASAJE LOS AROMOS, RIBERA SUR, LICA DIAZ, MIRAFLORES, PUDETO-SAN PEDRO, PASAJES Y SAN PEDRO EN VILLA LECHAGUA, EXTENSION ALMIRANTE LATORRE, NICOLAS MASCARDI, MARCOS VERA, PUDETO MEDIO-MUELLE, PASAJE LOS MAÑOS Y LOS CANELOS, EXTENSION FELIPE DE LA ROSA, EXTENSION LOS CARRERA-FELIPE DE LA ROSA, EXTENSION LOS PINOS, CIRCUNVALACION PARQUE BELLAVISTA, ACCESO JARDINES DEL ALTO, ACCESO VILLA ARCHIPIELAGO, SAN MARTIN, EXTENSION LAS ARAUCARIAS-A.BURR, BRISAS DEL SUR, VISTA AL MAR, PASAJES ESTERO 1, 2,3 ; ACCESO GONZALEZ CANESSA, POBLACION LIBERTAD, SARGENTO ALDEA)		F.N.D.R.	D1	D1.5

NOMBRE PROYECTO	MONTO	FINANCIAMIENTO	OBJETIVO PLADECO	OBJETIVO ERD
CONSTRUCCION MURO DE CONTENCIÓN SECTOR DE BELLAVISTA COMUNA DE ANCUD	50.000	SUBDERE	D1	D1.5
DEMARCAACION, SEÑALETICA Y DEFENSAS CAMINERAS EN DIVERSOS CAMINOS	1	INTERSECTORIAL	D1	
CONSTRUCCION ESCALERA MIRADOR BARRIO LAS VILLAS	80.000	F.N.D.R.	D1	D.13
PAVIMENTACIÓN PARTICIPATIVA (LUIS OYARZUN, 1° DE MAYO, COSTANERA NORTE, CALLE 7, PASAJE 8,KURT HAARMANN, PASAJE JUPITER)	320.000	MINVU	D1	D2.2
CONSERVACIÓN CAMINOS NO ENROLADOS	300.000	F.N.D.R.	D1 - E2	D1.5
REPOSICIÓN PUENTE RIO PUDELLI – TEHUACO BAJO	50.000	SUBDERE	D1 - E2	D1.5
PAVIMENTACIÓN CALLE 12 DE OCTUBRE POBLACIÓN CABO VERGARA	300.000	F.N.D.R.	D1 - E2	D2.2
ADQUISICIÓN ESTANQUES PARA RECOLECCIÓN Y COSECHA DE AGUAS LLUVIAS PARA EL ABASTECIMIENTO DOMICILIARIO RURAL	300.000	F.NDR-INDAP	D2	D1.3
ESTUDIO INGENIERIA Y CONSTRUCCIÓN RED ALCANTARILLADO CAICUMEO - CARACOLES, EL CARMELO VILLA LECHAGUA, PASAJES 1,2 CAICUMEO, FUENTE BELLAVISTA, PASAJE GUENTELICAN Y GUILLERMO GONZALEZ, VILLA RIO PUDETO, AVENIDA ESPAÑA-CRUZ DEL SUR, EXTENSION ALMIRANTE LATORRE, PASAJE LOS AROMOS,	50.000	F.N.D.R.	D2	D1.3
CONSTRUCCION INFRAESTRUCTURA SANITARIA VILLA DE CHACAO	1.300.000	SUBDERE	D2	D1.3
CONSTRUCCIÓN RED A.P.R. GUAPILACUY, COMUNA DE ANCUD	343.739	F.N.D.R.	D2	D1.3 - D1.5
CONSTRUCCIÓN SISTEMA A.P.R., SECTOR CAULÍN LA CUMBRE	280.174	F.N.D.R.	D2	D1.3 - D1.5
CONSTRUCCIÓN SISTEMA A.P.R., SECTOR COQUIAO	283.809	F.N.D.R.	D2	D1.3 - D1.5
CONSTRUCCIÓN SISTEMA A.P.R., SECTOR TANTAUCO	370.966	F.N.D.R.	D2	D1.3 - D1.5
CONSTRUCCIÓN A.P.R SECTOR LECAM	363.230	F.N.D.R.	D2	D1.3 - D1.5
CONSTRUCCION SISTEMA DE APR LOCALIDAD RURAL DE PUNTA CHILEN; COMUNA DE ANCUD (DISEÑO)	23.000	F.N.D.R.	D2	D1.3 - D1.5
EXTENSIÓN RED DE AGUAS SERVIDAS PASAJE CRUZ DEL SUR, ENTRE CALLE ALMIRANTE LATORRE Y SU TERMINO	38.333	SUBDERE	D2	D1.3
ESTUDIO INGENIERIA RED ALCANTARILLADO CALLE MANUEL GONZALEZ, GOLETA ANCUD Y PASAJE SANTIAGO DIAZ RUIZ, CALLE ALMIRANTE LATORRE	52.247	SUBDERE	D2	D1.3
PROYECTO EXTENSION RED ALCANTARILLADO - AGUAS SERVIDAS Y RED DE AGUAN POTABLE SECTORES GONZALES CANESSA; CALLES MARCOS VERA Y NICOLAS MASCARDI	82.788	SUBDERE	D2	D1.3
DISEÑO REPOSICIÓN RED DE ALCANTARILLADO, TRATAMIENTO DE AGUAS SERVIDAS Y NUEVA CAPTACIÓN DE AGUA SECTOR DE QUETALMAHUE.	40.450	SUBDERE	D2	D1.3
SANEAMIENTO SANITARIO Y EXTENSIÓN LÍMITE DE CONCESIÓN VILLAS RÍO PUDETO Y LOS AROMOS, COMUNA DE ANCUD.	8.250	SUBDERE	D2	D1.3
MEJORAMIENTO SISTEMA DE RECOLECCIÓN DE RSD DE LA COMUNA DE ANCUD	600.000	F.N.D.R.	A4	D1.3
ESTUDIO INGENIERIA RED ALCANTARILLADO VILLA VALDES SUBERCASEAUX	22.457	SUBDERE	D2	D1.3
ESTUDIOS HIDROGEOLOGICOS DE LAS LOCALIDADES RURALES DE COCOTUE, NAL Y AHUI, COMUNA DE ANCUD.	15.000	SUBDERE	D2 - E2	D1.3 - D5.4

NOMBRE PROYECTO	MONTO	FINANCIAMIENTO	OBJETIVO PLADECO	OBJETIVO ERD
CONSTRUCCIÓN POZO PROFUNDO SECTOR RURAL DE COIPOMO COMUNA DE ANCUD	37.000	SUBDERE	D2 - E2	D1.3 - D1.5
CONSTRUCCIÓN POZO PROFUNDO SECTOR RURAL DE HUICHA COMUNA DE ANCUD	37.000	SUBDERE	D2 - E2	D1.3 - D1.5
CONSTRUCCION SISTEMA DE APR LOCALIDAD RURAL DE AGUAS BUENAS, COMUNA DE ANCUD	21.000	SUBDERE	D2 - E2	D1.3 - D1.5
CONSTRUCCION SISTEMA DE APR LOCALIDAD RURAL DE AUCACO, COMUNA DE ANCUD	20.000	SUBDERE	D2 - E2	D1.3 - D1.5
CONSTRUCCION SISTEMA DE APR LOCALIDAD RURAL DE LECHAGUA, COMUNA DE ANCUD	20.000	SUBDERE	D2 - E2	D1.3 - D1.5
CONSTRUCCION SISTEMA DE APR LOCALIDAD RURAL DE PUMILLAHE, COMUNA DE ANCUD	20.000	SUBDERE	D2 - E2	D1.3 - D1.5
CONSTRUCCION SISTEMA DE APR LOCALIDAD RURAL DE PUNTA CHILEN, COMUNA DE ANCUD	30.000	SUBDERE	D2 - E2	D1.3 - D1.5
HABILITACION SONDAJE SISTEMA DE AGUA POTABLE RURAL DE CHACAO, COMUNA DE ANCUD,	22.499	SUBDERE	D2 - E2	D1.3 - D1.5
PLAN FOCALIZACION ZONAS DE CONSERVACION DE ESPACIOS PUBLICOS	100.000	F.N.D.R.	A4 -C3 -D5	D1.5
CONSTRUCCION BODEGAS MUNICIPALES	50.000	F.N.D.R.	D5	D4.1
DISEÑO Y CONSTRUCCION CEMENTERIO MUNICIPAL	30.000	SUBDERE	D5	D4.1
CUARTEL DE BOMBEROS INÉS DE BAZÁN - DESCENTRALIZACION	400.000	F.N.D.R.	D5	D1.3
CONSTRUCCIÓN JUZGADO POLICÍA LOCAL	65.000	FRIL	D5	D4.1
MEJORAMIENTO Y REPARACION PARA LOS SERVICIOS HIGIENICOS DE LA ILUSTRE MUNICIPALIDAD DE ANCUD	24.500	SUBDERE	D5	D4.1
MAQUINA PERFORADORA POZOS PROFUNDOS Y BOBCAT	60.000	F.N.D.R.	D5	-
ADQUISICIÓN MAQUINARIA Y HABILITACIÓN EQUIPOS MENORES	452.000	F.N.D.R.	D5	-
ADQUISICION CAMION DOBLE CABINA TERRENO 1750 - 2500 KG	18.000	F.N.D.R.	D5	-
ADQUISICIÓN CAMIÓN RECOLECTOR BASURA SECTOR RURAL	70.000	F.N.D.R.	D5	D2.2 - D5.5
ADQUISICION EQUIPAMIENTO GABINETE PSICOTECNICO Y BANDAS DE TRANSITO PEATONAL	20.000	SUBDERE	D5	D4.1
INSTALACIÓN SIRENAS ALERTA TSUNAMI, COMUNA DE ANCUD	66.000	F.N.D.R.	D5	D1,3
PROGRAMA REGULARIZACIÓN TERRENOS ERIZOS PÚBLICOS Y PRIVADOS PARA PROYECTOS	1	MUNICIPAL	D5	-
HABILITACIÓN SUMINISTRO ENERGÍA ELÉCTRICA SECTOR BUTAMANGA	65.712	F.N.D.R.	D6	D1.3 - D1.5
HABILITACIÓN SUMINISTRO DE EE.EE. SECTOR CALLE, COMUNA DE ANCUD	100.000	F.N.D.R.	D6	D1.3 - D1.5
EXTENSIÓN ALUMBRADO PUBLICO SECTOR CARACOLES	700.000	F.N.D.R.	D6	D1.3
REPOSICIÓN LUMINARIAS DIVERSAS CALLES DE ANCUD	0	F.N.D.R.	D6	D1.3
EXTENSION ALUMBRADO PUBLICO ANCUD - LECHAGUA	500.000	F.N.D.R.	D6	D1.3 - D1.5
NORMALIZACIÓN SISTEMA ELÉCTRICO PUMILLAHE	100.000	F.N.D.R.	D6	D1.3 - D1.5
HABILITACIÓN SUMINISTRO DE EE.EE. SECTOR PUNTA CHILEN, COMUNA DE ANCUD	100.000	F.N.D.R.	D6	D1.3 - D1.5
HABILITACIÓN SUMINISTRO ENERGÍA ELÉCTRICA TEHUACO ALTO - TRES CRUCES	123.418	F.N.D.R.	D6	D1.3 - D1.5
HABILITACIÓN SUMINISTRO ENERGÍA ELÉCTRICA SECTOR PAULDEO LECHAGUA	67.015	F.N.D.R.	D6	D1.3 - D1.5

NOMBRE PROYECTO	MONTO	FINANCIAMIENTO	OBJETIVO PLADECO	OBJETIVO ERD
CONSTRUCCION ILUMINACION SOLAR CRUCES (CHACAO, HUICHA, CAULIN, MANAO, A. BUENAS, CHAQUIHUAL, TAIQUEMO, MECHAICO, PUPELDE, KM25, CHEPU)	50.000	F.N.D.R.	D6	D1.3 - D1.5 - D5.2
EXTENSION ALUMBRADO PUBLICO PUDETO - ACCESO SUR	500.000	F.N.D.R.	D4	D1.3 - D1.5
EXTENSION ALUMBRADO PUBLICO RAMPAS - CHACAO VIEJO	500.000	F.N.D.R.	D4	D1.3 - D1.5
MEJORAMIENTO PASEO COSTANERA SALVADOR ALLENDE	580.000	ESPACIOS PUBLICOS	D5 - E4	D1.5
REPOSICIÓN ESCALERA Y MEJORAMIENTO PLAZOLETA CARABINEROS	300.000	PROGRAMA ESPACIOS PUBLICOS	A4 - D5	D1.5
CONSTRUCCIÓN PASEO PEATONAL BORDEMAR MANAO	580.000	ESPACIOS PUBLICOS	D5 - E4	D1.5
MEJORAMIENTO ACERAS SECTOR CENTRICO LADO SUR	65.000	FRIL	A4 - D5	D1.5
HABILITACIÓN ACCESOS FERIA RURAL - PASEO PEATONAL	350.000	F.N.D.R.	B1 - E4	D1.5
CONSTRUCCION SEDE SOCIAL ECOEFICIENTE SECTOR VILLA FUERTE REAL COMUNA DE ANCUD	32.133	SUBDERE	A4 - C3 - D5	D4.1 - D5.2
CONSTRUCCION SEDE SOCIAL ECOEFICIENTE SECTOR VILLA LECHAGUA COMUNA DE ANCUD	35.157	SUBDERE	A4 - C3 - D6	D4.1 - D5.2
DISEÑO CONSTRUCCION PRE BASICO PRIMER CICLO ALTO CARACOLES	50.000	F.N.D.R.	A8	D1.2
REPOSICIÓN ESCUELA DE COCOTUE	300.000	SUBDERE	A8	D1.2 - D1.5
REPOSICIÓN ESCUELA RURAL DE COÑIMÓ	1.532.702	F.N.D.R.	A8	D1.2 - D1.5
REPOSICIÓN ESCUELA RURAL LIAO	800.000	F.N.D.R.	A8	D1.2 - D1.5
MEJORAMIENTO Y AMPLIACIÓN ESCUELA VILLA CHACAO	52.334	F.N.D.R.	A8	D1.2 - D1.5
MEJORAMIENTOS ESCUELA DE CATRUMAN, GUAPILACUY, HUELLEN, EL QUILAR, PUGUEÑUN	600.000	SUBDERE	A8	D1.2 - D1.5
CONSERVACIÓN LICEO DOMINGO ESPIÑEIRA RIESCO	1.071.555	F.N.D.R.	A8	D1.2
AMPLIACIÓN PRE BÁSICO ESCUELA RURAL DE MANAO	50.000	SUBDERE	A8	D1.2 - D1.5
AMPLIACIÓN Y MEJORAMIENTO PRE BÁSICO ESCUELA PUDETO	40.000	SUBDERE	A8	D1.2 - D1.5
MEJORAMIENTO Y AMPLIACIÓN PRE BÁSICO ESCUELA ANEXA	37.000	SUBDERE	A8	D1.2 - D1.5
HABILITACIÓN SUMINISTRO ELÉCTRICO SECTOR TAIGUEN	31.011	F.N.D.R.	D6	D1.3 - D1.5
NUEVA CAPTACION DE AGUA VILLA PUDETO	10.000	SUBDERE	D2	D1.3 - D1.5

B. Fichas de proyectos.

Nombre del Proyecto	PLAN MAESTRO DE AGUAS LLUVIAS				Objetivos PLADECO	D1
					Objetivos ERD	D5.5
Descripción	Se considera diversas etapas entra las cuales se cuentan: - etapa 0: vuelo aerofotogramétrico, apoyo terrestre - etapa 1: cartografía y recopilación de antecedentes - etapa 2: estudios básicos - etapa 3: identificación de infraestructura existente - etapa 4: diagnóstico y proposición de alternativas - etapa 5: simulación, análisis y selección de alternativas - etapa 6: desarrollo de las soluciones - etapa 7: informe final					
Cronograma (años)	2014	2015	2016	2017	2018	
		X	X			
Valor estimado inversión (M\$)	200.000	Fuente(s) de financiamiento		DOH		
Localización (Local/Comunal)	Tipo de proyecto	Área	Unidad(es) municipal(es) responsable(s)		Código PLADECO	
COMUNA	P	A	SECPLAN		D1P1	

Nombre del Proyecto	PROYECTO AGUAS LLUVIA - PRAT MUELLE				Objetivos PLADECO	D1
					Objetivos ERD	D5.5
Descripción	Diseño canalización aguas lluvias de los sectores Pudeto Alto					
Cronograma (años)	2014	2015	2016	2017	2018	
			X	X		
Valor estimado inversión (M\$)	50.000	Fuente(s) de financiamiento		F.N.D.R.		
Localización (Local/Comunal)	Tipo de proyecto	Área	Unidad(es) municipal(es) responsable(s)		Código PLADECO	
COMUNA	P	A	SECPLAN		D1P2	

Nombre del Proyecto	MANTENCIÓN Y LIMPIEZA ESTERO LA TOMA				Objetivos PLADECO	D1
					Objetivos ERD	D5.5
Descripción	Obras de mantención y limpieza en "estero la toma y estero sin nombre" para evitar inundaciones en la comuna de Ancud.					
Cronograma (años)	2014	2015	2016	2017	2018	
			X			
Valor estimado inversión (M\$)	50.000	Fuente(s) de financiamiento		F.N.D.R.		
Localización (Local/Comunal)	Tipo de proyecto	Área	Unidad(es) municipal(es) responsable(s)		Código PLADECO	
CENTRO URBANO	P	A	SECPLAN		D1P3	

Nombre del Proyecto	ESTUDIO HABILITACION ROMPEOLA Y MUELLE POLOCUE				Objetivos PLADECO	D1
					Objetivos ERD	D3.5
Descripción	Estudio para determinar la habilitación del rompeolas y muelle de Polocué					
Cronograma (años)	2014	2015	2016	2017	2018	
					X	
Valor estimado inversión (M\$)	20.000	Fuente(s) de financiamiento		F.N.D.R.		
Localización (Local/Comunal)	Tipo de proyecto	Área	Unidad(es) municipal(es) responsable(s)		Código PLADECO	
POLOCUE	E	ET	SECPLAN		D1P4	

Nombre del Proyecto	ESTUDIO TRAZADO PEATONAL COSTERO MUELLE - BALNEARIO ARENA GRUESA				Objetivos PLADECO	D1
					Objetivos ERD	D3.9
Descripción	Determinación del trazado para la construcción de un paseo peatonal entre el Muelle de Ancud y el balneario de Arena Gruesa.					
Cronograma (años)	2014	2015	2016	2017	2018	
					X	
Valor estimado inversión (M\$)	20.000	Fuente(s) de financiamiento		SUBDERE		
Localización (Local/Comunal)	Tipo de proyecto	Área	Unidad(es) municipal(es) responsable(s)		Código PLADECO	
COMUNA	E	ET	SECPLAN		D1P5	

Nombre del Proyecto	MEJORAMIENTO ACCESO PORTAL CHACAO		Objetivos PLADECO	D1
			Objetivos ERD	D3.9
Descripción	Mejoramiento de la imagen de la comuna incorporando figuras mitológicas relacionadas con la cultura chilota.			
Cronograma (años)	2014	2015	2016	2017
			X	2018
Valor estimado inversión (M\$)	25.000	Fuente(s) de financiamiento		F.N.D.R.
Localización (Local/Comunal)	Tipo de proyecto	Área	Unidad(es) municipal(es) responsable(s)	Código PLADECO
CHACAO	P	M	SECPLAN	D1P6

Nombre del Proyecto	CICLOVÍAS DISTINTOS SECTORES DE LA COMUNA (RAUL S. HENRIQUEZ LECHAGUA, CARACOLAS-HERPITAL NUEVO)		Objetivos PLADECO	D1
			Objetivos ERD	D1.5
Descripción	Construcción de ciclovías en los sectores de R. Silva Henríquez, Lechagua, Caracoles- Hospital nuevo.			
Cronograma (años)	2014	2015	2016	2017
			X	X
Valor estimado inversión (M\$)	2.000.000	Fuente(s) de financiamiento		F.N.D.R.
Localización (Local/Comunal)	Tipo de proyecto	Área	Unidad(es) municipal(es) responsable(s)	Código PLADECO
COMUNA	P	M	SECPLAN	D1P7

Nombre del Proyecto	CANALIZACIÓN RIO LATERAL COSTANERA NORTE (BONILLA - J.J.PRIETO)		Objetivos PLADECO	D1
			Objetivos ERD	D3.5
Descripción	Consiste en el entubamiento del Río que une la población Bonilla y J. J. Prieto			
Cronograma (años)	2014	2015	2016	2017
				X
Valor estimado inversión (M\$)	1	Fuente(s) de financiamiento		F.N.D.R.
Localización (Local/Comunal)	Tipo de proyecto	Área	Unidad(es) municipal(es) responsable(s)	Código PLADECO
COSTANERA NORTE	P	M	SECPLAN	D1P8

Nombre del Proyecto	SEMAFORIZACIÓN DE CRUCES URBANOS DE LA CIUDAD		Objetivos PLADECO	D1
			Objetivos ERD	D1.3
Descripción	Consiste en la instalación de semáforos en 8 cruces de la comuna de Ancud, según el estudio realizado para cada uno de ellos con instrumentos de tipo fijo y actuado según la necesidad detectada. La semaforización de estos cruces permitirá disminuir los tiempos de traslados de los automovilistas como así también entregara medidas de mitigación y prevención para el desplazamiento de los peatones			
Cronograma (años)	2014	2015	2016	2017
		X		2018
Valor estimado inversión (M\$)	130.000	Fuente(s) de financiamiento		F.N.D.R.
Localización (Local/Comunal)	Tipo de proyecto	Área	Unidad(es) municipal(es) responsable(s)	Código PLADECO
COMUNA	P	M	DOM/SECPLAN/T	D1P10

Nombre del Proyecto	CONSTRUCCION DE ATRAVIESOS Y LIMPIEZA DE ESTEROS EN ANCUD		Objetivos PLADECO	D1
			Objetivos ERD	D5.6
Descripción	Limpieza del estero la toma desde Goycolea hasta Costanera (desembocadura), construcción de sumideros, cámaras de registros y muros de contención y de boca. Limpieza de esteros en sectores rurales.			
Cronograma (años)	2014	2015	2016	2017
	X			2018
Valor estimado inversión (M\$)	50.000	Fuente(s) de financiamiento		SUBDERE
Localización (Local/Comunal)	Tipo de proyecto	Área	Unidad(es) municipal(es) responsable(s)	Código PLADECO
COMUNA	P	M	SECPLAN	D1P11

Nombre del Proyecto	CONSTRUCCION DE MUROS DE CONTENCIÓN Y OBRAS DE EVACUACION DE AGUAS LLUVIAS PARA EVITAR INUNDACIONES EN LA COMUNA DE ANCUD				Objetivos PLADECO	D1
					Objetivos ERD	D5.5
Descripción	Construcción de muros de contención y obra de evacuación de aguas lluvias en Cruz del Sur, las Américas y las Canteras para evitar inundaciones en las viviendas de los sectores mencionados.					
Cronograma (años)	2014	2015	2016	2017	2018	
	X					
Valor estimado inversión (M\$)	50.000	Fuente(s) de financiamiento			SUBDERE	
Localización (Local/Comunal)	Tipo de proyecto	Área	Unidad(es) municipal(es) responsable(s)		Código PLADECO	
COMUNA	P	M	SECPLAN		D1P12	

Nombre del Proyecto	GESTION PAVIMENTOS ASFALTICOS CAMINOS (KM 25 CHEPU, NAL -AHUI, NAL - FARO CORONA, HUCHA - CAULIN - CHACAO, CHACAO - MANAO - LIAO – PUNTA CHILEN – COÑIMO-LAMECURA-EL QUILAR)				Objetivos PLADECO	D1
					Objetivos ERD	D1.5
Descripción	Mejoramiento de carpeta de rodados (responsabilidad de vialidad)					
Cronograma (años)	2014	2015	2016	2017	2018	
		X	X	X	X	
Valor estimado inversión (M\$)	1	Fuente(s) de financiamiento			INTERSECTORIAL	
Localización (Local/Comunal)	Tipo de proyecto	Área	Unidad(es) municipal(es) responsable(s)		Código PLADECO	
VARIOS RURAL	P	M	SECPLAN		D1P13	

Nombre del Proyecto	PAVIMENTACIÓN CAICUMEO (AVDA. LA PAZ - CARACOLES)				Objetivos PLADECO	D1
					Objetivos ERD	D1.5
Descripción	Pavimentación de calle Caicumeo entre Avda. La Paz y Caracoles					
Cronograma (años)	2014	2015	2016	2017	2018	
		X				
Valor estimado inversión (M\$)		Fuente(s) de financiamiento			F.N.D.R.	
Localización (Local/Comunal)	Tipo de proyecto	Área	Unidad(es) municipal(es) responsable(s)		Código PLADECO	
CAICUMEO	P	PV	SECPLAN		D1P14	

Nombre del Proyecto	MEJORAMIENTO CALLE KAMPE HEEREN, CAICUMEO				Objetivos PLADECO	D1
					Objetivos ERD	D1.5
Descripción	Pavimentación de las calzadas de calles Kampe Heeren y Caicumeo con un total de 6.299 m². Calle Kampe Heeren considera hormigón espesor 15 cm, ancho de 6 m y largo 435 m; veredas de 1,2 m, por ambos lados, calle caicumeo considera hormigón de espesor 15cm, ancho de 7 m y largo 527 m; veredas de 1,2m por ambos lados, además incluye solución de aguas lluvias, muro de contención 449 metros e instalación de señalética peatonal y vehicular.					
Cronograma (años)	2014	2015	2016	2017	2018	
		X				
Valor estimado inversión (M\$)	888.215	Fuente(s) de financiamiento			F.N.D.R.	
Localización (Local/Comunal)	Tipo de proyecto	Área	Unidad(es) municipal(es) responsable(s)		Código PLADECO	
CAICUMEO	P	PV	DOM/ SECPLAN		D1P15	

Nombre del Proyecto	MEJORAMIENTO PAVIMENTACIÓN CALLE AV. LA PAZ, PUDETO CEMENTERIO				Objetivos PLADECO	D1
					Objetivos ERD	D1.5
Descripción	Pavimentación de la calle avenida la paz incluye un hcv de espesor 0,15m, y ancho de 7ml, total pavimento a construir en calzada 3.570 m2; en veredas hcv espesor 0.07m, total superficie veredas 1.084 m2. Vale decir los metros cuadrados totales a intervenir en el proyecto son 4654 m2.					
Cronograma (años)	2014	2015	2016	2017	2018	
	X					
Valor estimado inversión (M\$)	313.190	Fuente(s) de financiamiento			F.N.D.R.	
Localización (Local/Comunal)	Tipo de proyecto	Área	Unidad(es) municipal(es) responsable(s)		Código PLADECO	
CENTRO	P	PV	DOM/ SECPLAN		D1P16	

Nombre del Proyecto	ESTUDIOS INGENIERIA PAVIMENTACION Y AGUAS LLUVIA CALLE BAQUEDANO-ARENA GRUESA, ELENA VERA, EL ESFUERZO, PASAJE FUENTEALBA, LOS PINOS, COVADONGA, PASAJE SERCOTEC, FRANCISCO DE ULLOA, ALBERTO BLEST, MARCELA PAZ, JOSE DONOSO, NICANOR PARRA, EL MORRO, NUESTRA SEÑORA DE FATIMA, VICENTE HUIDOBRO, LA CANTERA, FEDERICO MUCKE, RAUL FISHER, AVENIDA UNO Y ACCESO VILLA SAN VALENTIN, CALLE SY PASAJES VILLA VALDES SUBERCASEUX, PASAJE LA ESTRELLA, DEL ESTADIO, EX LINEA FERREA, PASAJE GUENTELICAN, PASAJE GUILLERMO GONZALEZ, PASAJES 1 Y 2 CAICUMEO, FUENTE BELLAVISTA, PASAJE LOS AROMOS, RIBERA SUR, LICA DIAZ, MIRAFLORES, PUDETO-SAN PEDRO, PASAJES Y SAN PEDRO EN VILLA LECHAGUA, EXTENSION ALMIRANTE LATORRE, NICOLAS MASCARDI, MARCOS VERA, PUDETO MEDIO- MUELLE, PASAJE LOS MAÑOS Y LOS CANELOS, EXTENSION FELIPE DE LA ROSA, EXTENSION LOS CARRERA-FELIPE DE LA ROSA, EXTENSION LOS PINOS, CIRCUNVALACION PARQUE BELLAVISTA, ACCESO JARDINES DEL ALTO, ACCESO VILLA ARCHIPIELAGO, SAN MARTIN, EXTENSION LAS ARAUCARIAS- A.BURR, BRISAS DEL SUR, VISTA AL MAR, PASAJES ESTERO 1, 2,3 ; ACCESO GONZALEZ CANESSA, POBLACION LIBERTAD, SARGENTO ALDEA)				Objetivos PLADECO	D1
					Objetivos ERD	D1.5
Descripción	Realización informe técnico para la realización de los estudios de ingeniería de pavimentos de aguas lluvias que determine las obras a ejecutar en las calles mencionadas y concretar mejoramiento de las calles con hormigón.					
Cronograma (años)	2014	2015	2016	2017	2018	
	X	X	X	X	X	
Valor estimado inversión (M\$)	Fuente(s) de financiamiento			F.N.D.R.		
Localización (Local/Comunal)	Tipo de proyecto	Área	Unidad(es) municipal(es) responsable(s)		Código PLADECO	
VARIOS URBANO	P	PV	DOM/SECPLAN		D1P17	

Nombre del Proyecto	CONSTRUCCION MURO DE CONTENCION SECTOR DE BELLAVISTA COMUNA DE ANCUD				Objetivos PLADECO	D1
					Objetivos ERD	D1.5
Descripción	Colocar muros de contención hacia avda. costanera para evitar el desmoronamiento de los cerros aledaños a las viviendas.					
Cronograma (años)	2014	2015	2016	2017	2018	
		X				
Valor estimado inversión (M\$)	50.000	Fuente(s) de financiamiento			SUBDERE	
Localización (Local/Comunal)	Tipo de proyecto	Área	Unidad(es) municipal(es) responsable(s)		Código PLADECO	
BELLAVISTA	P	PV	SECPLAN		D1P18	

Nombre del Proyecto	DEMARCAACION, SEÑALÉTICA Y DEFENSAS CAMINERAS EN DIVERSOS CAMINOS				Objetivos PLADECO	D1
					Objetivos ERD	D1.5
Descripción	Gestión ante vialidad para de demarcación, señalética y defensas camineras.					
Cronograma (años)	2014	2015	2016	2017	2018	
		X	X	X	X	
Valor estimado inversión (M\$)	Fuente(s) de financiamiento			INTERSECTORIAL		
Localización (Local/Comunal)	Tipo de proyecto	Área	Unidad(es) municipal(es) responsable(s)		Código PLADECO	
COMUNA	P	PV	SECPLAN			

Nombre del Proyecto	CONSTRUCCION ESCALERA MIRADOR BARRIO LAS VILLAS				Objetivos PLADECO	D1
					Objetivos ERD	D1.3
Descripción	Incorporar una escalera que permita la conexión de las calles de Fátima con el sector de Puquiñhue					
Cronograma (años)	2014	2015	2016	2017	2018	
		X				
Valor estimado inversión (M\$)	80,000,000	Fuente(s) de financiamiento		F.N.D.R.		
Localización (Local/Comunal)	Tipo de proyecto	Área	Unidad(es) municipal(es) responsable(s)		Código PLADECO	
LAS VILLAS	P	PV	SECPLAN		D1P19	

Nombre del Proyecto	PAVIMENTACIÓN PARTICIPATIVA (LUIS OYARZUN, 1° DE MAYO, COSTANERA NORTE, CALLE 7, PASAJE 8, KURT HAARMANN, PASAJE JUPITER)				Objetivos PLADECO	D1
					Objetivos ERD	D1.3
Descripción	Se encuentra en convenio-cambio de carpeta a hormigón y evacuación de aguas lluvias.					
Cronograma (años)	2014	2015	2016	2017	2018	
		X				
Valor estimado inversión (M\$)	320.000	Fuente(s) de financiamiento		MINVU		
Localización (Local/Comunal)	Tipo de proyecto	Área	Unidad(es) municipal(es) responsable(s)		Código PLADECO	
CAICUMEO	P	PV	SECPLAN		D1P20	

Nombre del Proyecto	CONSERVACIÓN CAMINOS NO ENROLADOS				Objetivos PLADECO	D1 - E2
					Objetivos ERD	D1.5
Descripción	Reparación y/o recargue de material árido en diversos caminos no enrolados de la comuna de Ancud, para la normalización de las vías existentes en sectores rurales y que no están dentro de la conservación global de vialidad, se distribuirán capas de ripio de acuerdo al estado del camino, además de la nivelación, despeje de vías, fosas laterales, atravesos, entre otros, el proyecto tiene una magnitud de 19.594 mt. para los 22 sectores a intervenir.					
Cronograma (años)	2014	2015	2016	2017	2018	
		X				
Valor estimado inversión (M\$)	300.000	Fuente(s) de financiamiento		F.N.D.R.		
Localización (Local/Comunal)	Tipo de proyecto	Área	Unidad(es) municipal(es) responsable(s)		Código PLADECO	
COMUNA	P	PV	OPERACIONES		D1P21	

Nombre del Proyecto	REPOSICIÓN PUENTE RIO PUDELLI – TEHUACO BAJO				Objetivos PLADECO	D1 - E2
					Objetivos ERD	D1.5
Descripción	Reposición del puente ubicado sobre el Rio Pudelli, sector Tehuaco Bajo					
Cronograma (años)	2014	2015	2016	2017	2018	
			X			
Valor estimado inversión (M\$)	50.000	Fuente(s) de financiamiento		SUBDERE		
Localización (Local/Comunal)	Tipo de proyecto	Área	Unidad(es) municipal(es) responsable(s)		Código PLADECO	
TEHUACO	P	PV	SECPLAN - VIALIDAD		D1P22	

Nombre del Proyecto	PAVIMENTACIÓN CALLE 12 DE OCTUBRE POBLACIÓN CABO VERGARA				Objetivos PLADECO	D1 - E2
					Objetivos ERD	D2.2
Descripción	Cambio de carpeta base estabilizada a hormigón y evacuación de aguas lluvias.					
Cronograma (años)	2014	2015	2016	2017	2018	
		X				
Valor estimado inversión (M\$)	300.000	Fuente(s) de financiamiento		F.N.D.R.		
Localización (Local/Comunal)	Tipo de proyecto	Área	Unidad(es) municipal(es) responsable(s)		Código PLADECO	
CABO VERGARA	P	PV	SECPLAN		D1P23	

Nombre del Proyecto	ADQUISICIÓN ESTANQUES PARA RECOLECCIÓN Y COSECHA DE AGUAS LLUVIAS PARA EL ABASTECIMIENTO DOMICILIARIO RURAL				Objetivos PLADECO	D2
					Objetivos ERD	D1.3
Descripción	Adquisición de estanques que permitan cosechar aguas para el consumo humano y animal disminuyendo los efectos de la sequía, entregando asistencia técnica y habilitación tecnológica para la purificación y potabilización del agua.					
Cronograma (años)	2014	2015	2016	2017	2018	
	X	X	X	X	X	
Valor estimado inversión (M\$)	300.000	Fuente(s) de financiamiento			FNDR-INDAP	
Localización (Local/Comunal)	Tipo de proyecto	Área	Unidad(es) municipal(es) responsable(s)		Código PLADECO	
CAICUMEO-CARACOLES	P	A	SECPLAN		D2P24	

Nombre del Proyecto	ESTUDIO INGENIERIA Y CONSTRUCCIÓN RED ALCANTARILLADO CAICUMEO - CARACOLES, EL CARMELO VILLA LECHAGUA, PASAJES 1,2 CAICUMEO, FUENTE BELLAVISTA, PASAJE GUENTELICAN Y GUILLERMO GONZALEZ, VILLA RIO PUDETO, AVENIDA ESPAÑA-CRUZ DEL SUR, EXTENSION ALMIRANTE LATORRE, PASAJE LOS AROMOS,				Objetivos PLADECO	D2
					Objetivos ERD	D1.3
Descripción	Realización informe técnico para la realización de los estudios de ingeniería de construcción de redes de alcantarillado.					
Cronograma (años)	2014	2015	2016	2017	2018	
		X	X	X	X	
Valor estimado inversión (M\$)	50.000	Fuente(s) de financiamiento			F.N.D.R.	
Localización (Local/Comunal)	Tipo de proyecto	Área	Unidad(es) municipal(es) responsable(s)		Código PLADECO	
CHACAO	P	A	SECPLAN		D2P25	

Nombre del Proyecto	CONSTRUCCION INFRAESTRUCTURA SANITARIA VILLA DE HACAO				Objetivos PLADECO	D2
					Objetivos ERD	D1.3
Descripción	Consiste en la instalación de un sistema de recolección a través de una red de alcantarillado de 4669 m y 170 uniones domiciliarias, siendo el sistema de disposición a través de una planta de tratamiento de aguas servidas con biofiltro. Además el proyecto contempla la instalación de una planta elevadora de aguas servidas					
Cronograma (años)	2014	2015	2016	2017	2018	
	X	X	X			
Valor estimado inversión (M\$)	1.300.000	Fuente(s) de financiamiento			SUBDERE	
Localización (Local/Comunal)	Tipo de proyecto	Área	Unidad(es) municipal(es) responsable(s)		Código PLADECO	
VILLA CHACAO	P	A	SECPLAN		D2P26	

Nombre del Proyecto	CONSTRUCCIÓN RED A.P.R. GUAPILACUY, COMUNA DE ANCUD				Objetivos PLADECO	D2
					Objetivos ERD	D1.3 - D1.5
Descripción	El sistema de agua potable de la localidad de Guapilacuy, está compuesto por una captación y un sistema de tratamiento ubicado en el mismo recinto. Desde la captación se impulsa el agua hasta un estanque elevado de 25 m ³ , que se ubica a una distancia de 1260 mts., aproximadamente de esta. El proyecto considera la instalación de una bomba de pozo profundo, de 2,2 kW, 380 v, en la impulsión para el primer periodo comprendido entre el año 0 y el 10 y otra de 3 kW, 380 v potencia, para el segundo periodo que va desde el año 11 al 20. El sistema eléctrico de la captación de aguas, será alimentado en media tensión desde la red de distribución pública de la empresa Saesa s.a., a través de una subestación de 10 kva.					
Cronograma (años)	2014	2015	2016	2017	2018	
	X	X				
Valor estimado inversión (M\$)	343.739	Fuente(s) de financiamiento			F.N.D.R.	
Localización (Local/Comunal)	Tipo de proyecto	Área	Unidad(es) municipal(es) responsable(s)		Código PLADECO	
GUAPILACUY	P	A	SECPLAN		D2P27	

Nombre del Proyecto	CONSTRUCCIÓN SISTEMA A.P.R., SECTOR CAULÍN LA CUMBRE				Objetivos PLADECO	D2
					Objetivos ERD	D1.3 - D1.5
Descripción	El proyecto consiste en la construcción de un sistema de APR para la localidad de Caulín mediante una red de suministro de agua potable para viviendas de 9804 ml; a su vez consta de una red de impulsión de 2514 ml y con 73 arranques domiciliario					
Cronograma (años)	2014	2015	2016	2017	2018	
	X	X				
Valor estimado inversión (M\$)	280.174	Fuente(s) de financiamiento			F.N.D.R.	
Localización (Local/Comunal)	Tipo de proyecto	Área	Unidad(es) municipal(es) responsable(s)			Código PLADECO
CAULIN	P	A	SECPLAN			D2P28

Nombre del Proyecto	CONSTRUCCIÓN SISTEMA A.P.R., SECTOR COQUIAO				Objetivos PLADECO	D2
					Objetivos ERD	D1.3 - D1.5
Descripción	El proyecto consiste en la construcción de un sistema de APR para la localidad Coquiao mediante una red de suministro de agua potable para viviendas de 10722 ml; a su vez consta de una red de impulsión de 1758 ml y 48 arranques domiciliarios.					
Cronograma (años)	2014	2015	2016	2017	2018	
		X				
Valor estimado inversión (M\$)	283.809	Fuente(s) de financiamiento			F.N.D.R.	
Localización (Local/Comunal)	Tipo de proyecto	Área	Unidad(es) municipal(es) responsable(s)			Código PLADECO
COQUIAO	P	A	SECPLAN			D2P29

Nombre del Proyecto	CONSTRUCCIÓN SISTEMA A.P.R., SECTOR TANTAUCO				Objetivos PLADECO	D2
					Objetivos ERD	D1.3 - D1.5
Descripción	El proyecto consiste en la construcción de un sistema de APR para la localidad de Tantauco mediante una red de suministro de agua potable para viviendas de 16428 ml; a su vez consta de una red de impulsión de 2676 ml y con 65 arranques domiciliarios.					
Cronograma (años)	2014	2015	2016	2017	2018	
			X			
Valor estimado inversión (M\$)	370.966	Fuente(s) de financiamiento			F.N.D.R.	
Localización (Local/Comunal)	Tipo de proyecto	Área	Unidad(es) municipal(es) responsable(s)			Código PLADECO
TANTAUCO	P	A	SECPLAN			D2P30

Nombre del Proyecto	CONSTRUCCIÓN A.P.R SECTOR LECAM				Objetivos PLADECO	D2
					Objetivos ERD	D1.3 - D1.5
Descripción	El proyecto consiste en la construcción de un sistema de APR para la localidad de Lecam mediante una red de suministro de agua potable					
Cronograma (años)	2014	2015	2016	2017	2018	
			X			
Valor estimado inversión (M\$)	363.230	Fuente(s) de financiamiento			F.N.D.R.	
Localización (Local/Comunal)	Tipo de proyecto	Área	Unidad(es) municipal(es) responsable(s)			Código PLADECO
LECAM	P	A	SECPLAN			D2P31

Nombre del Proyecto	CONSTRUCCION SISTEMA DE APR LOCALIDAD RURAL DE PUNTA CHILEN; COMUNA DE ANCUD (DISEÑO)				Objetivos PLADECO	D2
					Objetivos ERD	D1.3 - D1.5
Descripción	El proyecto consiste en la construcción de un sistema de APR para la localidad de Punta Chilen mediante una red de suministro de agua potable					
Cronograma (años)	2014	2015	2016	2017	2018	
				X		
Valor estimado inversión (M\$)	23.000	Fuente(s) de financiamiento			F.N.D.R.	
Localización (Local/Comunal)	Tipo de proyecto	Área	Unidad(es) municipal(es) responsable(s)			Código PLADECO
PUNTA CHILEN	P	A	SECPLAN			D2P32

Nombre del Proyecto	EXTENSIÓN RED DE AGUAS SERVIDAS PASAJE CRUZ DEL SUR, ENTRE CALLE ALMIRANTE LATORRE Y SU TERMINO				Objetivos PLADECO	D2
					Objetivos ERD	D1.3
Descripción	Construcción de alcantarillado en los sectores indicados.					
Cronograma (años)	2014	2015	2016	2017	2018	
			X	X		
Valor estimado inversión (M\$)	38.333	Fuente(s) de financiamiento		SUBDERE		
Localización (Local/Comunal)	Tipo de proyecto	Área	Unidad(es) municipal(es) responsable(s)		Código PLADECO	
VARIOS URBANO		A	SECPLAN		D2P33	

Nombre del Proyecto	ESTUDIO INGENIERIA RED ALCANTARILLADO CALLE MANUEL GONZALEZ, GOLETA ANCUD Y PASAJE SANTIAGO DIAZ RUIZ, CALLE ALMIRANTE LATORRE				Objetivos PLADECO	D2
					Objetivos ERD	D1.3
Descripción	Construcción de alcantarillado en los sectores indicados.					
Cronograma (años)	2014	2015	2016	2017	2018	
		X				
Valor estimado inversión (M\$)	52.247	Fuente(s) de financiamiento		SUBDERE		
Localización (Local/Comunal)	Tipo de proyecto	Área	Unidad(es) municipal(es) responsable(s)		Código PLADECO	
VARIOS URBANO	P	A	SECPLAN		D2P34	

Nombre del Proyecto	PROYECTO EXTENSION RED ALCANTARILLADO - AGUAS SERVIDAS Y RED DE AGUAN POTABLE SECTORES GONZALES CANESSA; CALLES MARCOS VERA Y NICOLAS MASCARDI				Objetivos PLADECO	D2
					Objetivos ERD	D1.3
Descripción	Construcción de alcantarillado en los sectores indicados.					
Cronograma (años)	2014	2015	2016	2017	2018	
			X			
Valor estimado inversión (M\$)	82.788	Fuente(s) de financiamiento		SUBDERE		
Localización (Local/Comunal)	Tipo de proyecto	Área	Unidad(es) municipal(es) responsable(s)		Código PLADECO	
VARIOS URBANO	P	A	SECPLAN		D2P35	

Nombre del Proyecto	DISEÑO REPOSICIÓN RED DE ALCANTARILLADO, TRATAMIENTO DE AGUAS SERVIDAS Y NUEVA CAPTACIÓN DE AGUA SECTOR DE QUETALMAHUE.				Objetivos PLADECO	D2
					Objetivos ERD	D1.3
Descripción	Construcción de alcantarillado en los sectores indicados.					
Cronograma (años)	2014	2015	2016	2017	2018	
			X			
Valor estimado inversión (M\$)	40.450	Fuente(s) de financiamiento		SUBDERE		
Localización (Local/Comunal)	Tipo de proyecto	Área	Unidad(es) municipal(es) responsable(s)		Código PLADECO	
QUETALMAHUE	P	A	SECPLAN		D2P36	

Nombre del Proyecto	SANEAMIENTO SANITARIO Y EXTENSIÓN LÍMITE DE CONCESIÓN VILLAS RIÓ PUDETO Y LOS AROMOS, COMUNA DE ANCUD				Objetivos PLADECO	D2
					Objetivos ERD	D1.3
Descripción	Estudio para solicitar la conexión a la red operacional del área					
Cronograma (años)	2014	2015	2016	2017	2018	
				X	X	
Valor estimado inversión (M\$)	8.250	Fuente(s) de financiamiento		SUBDERE		
Localización (Local/Comunal)	Tipo de proyecto	Área	Unidad(es) municipal(es) responsable(s)		Código PLADECO	
COMUA	P	A	SECPLAN		D2P37	

Nombre del Proyecto	MEJORAMIENTO SISTEMA DE RECOLECCIÓN DE RSD DE LA COMUNA DE ANCUD				Objetivos PLADECO	D2
					Objetivos ERD	D1.3
Descripción	Habilitación entrega de tachos de 240 lts por vivienda en área urbana que permite descongestionar los contenedores metálicos ubicados en las poblaciones.					
Cronograma (años)	2014	2015	2016	2017	2018	
		X	X			
Valor estimado inversión (M\$)	600.000	Fuente(s) de financiamiento			F.N.D.R.	
Localización (Local/Comunal)	Tipo de proyecto	Área	Unidad(es) municipal(es) responsable(s)			Código PLADECO
COMUNA	G	M	ASEYOORNATO/SECPLAN			D2P38

Nombre del Proyecto	ESTUDIO INGENIERIA RED ALCANTARILLADO VILLA VALDES SUBERCASEAUX				Objetivos PLADECO	D2
					Objetivos ERD	D1.3
Descripción	Entrega de informe técnica para postular a la ejecución.					
Cronograma (años)	2014	2015	2016	2017	2018	
		X	X			
Valor estimado inversión (M\$)	22.457	Fuente(s) de financiamiento			SUBDERE	
Localización (Local/Comunal)	Tipo de proyecto	Área	Unidad(es) municipal(es) responsable(s)			Código PLADECO
COIPOMO	P	A	SECPLAN			D2P39

Nombre del Proyecto	ESTUDIOS HIDROGEOLOGICOS DE LAS LOCALIDADES RURALES DE COCOTUE, NAL Y AHUI, COMUNA DE ANCUD.				Objetivos PLADECO	D2 - E2
					Objetivos ERD	D1.3 - D5.4
Descripción	Determinar lugares donde captar agua para la construcción de pozos profundos					
Cronograma (años)	2014	2015	2016	2017	2018	
			X			
Valor estimado inversión (M\$)	15.000	Fuente(s) de financiamiento			SUBDERE	
Localización (Local/Comunal)	Tipo de proyecto	Área	Unidad(es) municipal(es) responsable(s)			Código PLADECO
HUICHA	E	A	SECPLAN			D2P40

Nombre del Proyecto	CONSTRUCCIÓN POZO PROFUNDO SECTOR RURAL DE COIPOMO COMUNA DE ANCUD				Objetivos PLADECO	D2 - E2
					Objetivos ERD	D1.3 - D1.5
Descripción	Construcción de pozo profundo que permita suministrar agua para las comunidades					
Cronograma (años)	2014	2015	2016	2017	2018	
			X	X		
Valor estimado inversión (M\$)	37.000	Fuente(s) de financiamiento			SUBDERE	
Localización (Local/Comunal)	Tipo de proyecto	Área	Unidad(es) municipal(es) responsable(s)			Código PLADECO
COIPOMO	P	A	SECPLAN			D2P41

Nombre del Proyecto	CONSTRUCCIÓN POZO PROFUNDO SECTOR RURAL DE HUICHA COMUNA DE ANCUD				Objetivos PLADECO	D2 - E2
					Objetivos ERD	D1.3 - D1.5
Descripción	Construcción de pozo profundo que permita suministrar agua para las comunidades					
Cronograma (años)	2014	2015	2016	2017	2018	
			X			
Valor estimado inversión (M\$)	37.000	Fuente(s) de financiamiento			SUBDERE	
Localización (Local/Comunal)	Tipo de proyecto	Área	Unidad(es) municipal(es) responsable(s)			Código PLADECO
HUICHA	P	A	SECPLAN			D2P42

Nombre del Proyecto	CONSTRUCCION SISTEMA DE APR LOCALIDAD RURAL DE AGUAS BUENAS, COMUNA DE ANCUD				Objetivos PLADECO	D2 - E2
					Objetivos ERD	D1.3 - D1.5
Descripción	Construcción de pozo profundo que permita suministrar agua para las comunidades					
Cronograma (años)	2014	2015	2016	2017	2018	
		X				
Valor estimado inversión (M\$)	21.000	Fuente(s) de financiamiento			SUBDERE	
Localización (Local/Comunal)	Tipo de proyecto	Área	Unidad(es) municipal(es) responsable(s)			Código PLADECO
AGUAS BUENAS	P	A	SECPLAN			D2P43

Nombre del Proyecto	CONSTRUCCION SISTEMA DE APR LOCALIDAD RURAL DE AUCACO, COMUNA DE ANCUD				Objetivos PLADECO	D2 - E2
					Objetivos ERD	D1.3 - D1.5
Descripción	Construcción de pozo profundo que permita suministrar agua para las comunidades					
Cronograma (años)	2014	2015	2016	2017	2018	
		X	X	X		
Valor estimado inversión (M\$)	20.000	Fuente(s) de financiamiento			SUBDERE	
Localización (Local/Comunal)	Tipo de proyecto	Área	Unidad(es) municipal(es) responsable(s)			Código PLADECO
AUCACO	P	A	SECPLAN			D2P44

Nombre del Proyecto	CONSTRUCCION SISTEMA DE APR LOCALIDAD RURAL DE LECHAGUA, COMUNA DE ANCUD				Objetivos PLADECO	D2 - E2
					Objetivos ERD	D1.3 - D1.5
Descripción	Construcción de pozo profundo que permita suministrar agua para las comunidades					
Cronograma (años)	2014	2015	2016	2017	2018	
			x	x		
Valor estimado inversión (M\$)	20.000	Fuente(s) de financiamiento			SUBDERE	
Localización (Local/Comunal)	Tipo de proyecto	Área	Unidad(es) municipal(es) responsable(s)			Código PLADECO
LECHAGUA	P	A	SECPLAN			D2P45

Nombre del Proyecto	CONSTRUCCION SISTEMA DE APR LOCALIDAD RURAL DE PUMILLA HUE, COMUNA DE ANCUD				Objetivos PLADECO	D2 - E2
					Objetivos ERD	D1.3 - D1.5
Descripción	Construcción de pozo profundo que permita suministrar agua para las comunidades					
Cronograma (años)	2014	2015	2016	2017	2018	
			X	X		
Valor estimado inversión (M\$)	20.000	Fuente(s) de financiamiento			SUBDERE	
Localización (Local/Comunal)	Tipo de proyecto	Área	Unidad(es) municipal(es) responsable(s)			Código PLADECO
PUMILLA HUE	P	A	SECPLAN			D2P46

Nombre del Proyecto	CONSTRUCCION SISTEMA DE APR LOCALIDAD RURAL DE PUNTA CHILEN, COMUNA DE ANCUD				Objetivos PLADECO	D2 - E2
					Objetivos ERD	D1.3 - D1.5
Descripción	Construcción de pozo profundo que permita suministrar agua para las comunidades					
Cronograma (años)	2014	2015	2016	2017	2018	
			X	X		
Valor estimado inversión (M\$)	30.000	Fuente(s) de financiamiento			SUBDERE	
Localización (Local/Comunal)	Tipo de proyecto	Área	Unidad(es) municipal(es) responsable(s)			Código PLADECO
PUNTA CHILEN	P	A	SECPLAN			D2P47

Nombre del Proyecto	HABILITACION SONDAJE SISTEMA DE AGUA POTABLE RURAL DE CHACAO, COMUNA DE ANCUD.			Objetivos PLADECO	D2 - E2
				Objetivos ERD	D1.3 - D1.5
Descripción	Concretar proyecto de pozo profundo que permita suministrar el agua hacia las viviendas.				
Cronograma (años)	2014	2015	2016	2017	2018
		X	X		
Valor estimado inversión (M\$)	22.499	Fuente(s) de financiamiento		SUBDERE	
Localización (Local/Comunal)	Tipo de proyecto	Área	Unidad(es) municipal(es) responsable(s)		Código PLADECO
CHACAO	P	A	SECPLAN		D2P48

Nombre del Proyecto	PLAN FOCALIZACION ZONAS DE CONSERVACION DE ESPACIOS PUBLICOS			Objetivos PLADECO	D5-A4 -C3
				Objetivos ERD	D1.5
Descripción	Plan de mejoramiento de espacios públicos de la comuna.				
Cronograma (años)	2014	2015	2016	2017	2018
			X	X	X
Valor estimado inversión (M\$)	100.000	Fuente(s) de financiamiento		F.N.D.R.	
Localización (Local/Comunal)	Tipo de proyecto	Área	Unidad(es) municipal(es) responsable(s)		Código PLADECO
COMUNA	G	PL	SECPLAN		D5P49

Nombre del Proyecto	CONSTRUCCION BODEGAS MUNICIPALES			Objetivos PLADECO	D5
				Objetivos ERD	D4.1
Descripción	Dotar de infraestructura para que el municipio pueda resguardar sus activos fijos				
Cronograma (años)	2014	2015	2016	2017	2018
		X	X		
Valor estimado inversión (M\$)	50.000	Fuente(s) de financiamiento		F.N.D.R.	
Localización (Local/Comunal)	Tipo de proyecto	Área	Unidad(es) municipal(es) responsable(s)		Código PLADECO
COMUNA	P	M	SECPLAN		D5P50

Nombre del Proyecto	DISEÑO Y CONSTRUCCION CEMENTERIO MUNICIPAL			Objetivos PLADECO	D5
				Objetivos ERD	D4.1
Descripción	Diseño y construcción cementerio municipal				
Cronograma (años)	2014	2015	2016	2017	2018
		X	X		
Valor estimado inversión (M\$)	30.000	Fuente(s) de financiamiento		SUBDERE	
Localización (Local/Comunal)	Tipo de proyecto	Área	Unidad(es) municipal(es) responsable(s)		Código PLADECO
COMUNA	P	M	SECPLAN		D5P51

Nombre del Proyecto	CUARTEL DE BOMBEROS INÉS DE BAZÁN - DESCENTRALIZACION			Objetivos PLADECO	D5
				Objetivos ERD	D1.3
Descripción	Construcción nuevo cuartel de bomberos				
Cronograma (años)	2014	2015	2016	2017	2018
			X		
Valor estimado inversión (M\$)	400.000	Fuente(s) de financiamiento		F.N.D.R.	
Localización (Local/Comunal)	Tipo de proyecto	Área	Unidad(es) municipal(es) responsable(s)		Código PLADECO
COMUNA	P	M	SECPLAN		D5P52

Nombre del Proyecto	CONSTRUCCIÓN JUZGADO POLICÍA LOCAL				Objetivos PLADECO	D5
					Objetivos ERD	D4.1
Descripción	Etapa se proyecta la ejecución de obras civiles en base al resultado del diseño. La consultoría de inspección técnica de obras y la adquisición de equipos y equipamientos para ambos tribunales.					
Cronograma (años)	2014	2015	2016	2017	2018	
	X					
Valor estimado inversión (M\$)	65.000	Fuente(s) de financiamiento		FRIL		
Localización (Local/Comunal)	Tipo de proyecto	Área	Unidad(es) municipal(es) responsable(s)		Código PLADECO	
COMUNA	P	M			D5P53	

Nombre del Proyecto	MEJORAMIENTO Y REPARACION PARA LOS SERVICIOS HIGIENICOS DE LA ILUSTRE MUNICIPALIDAD DE ANCUD				Objetivos PLADECO	D5
					Objetivos ERD	D4.1
Descripción	Mejoramiento de servicios higiénicos de funcionarios y publico existentes en el edificio consistorial.					
Cronograma (años)	2014	2015	2016	2017	2018	
		X				
Valor estimado inversión (M\$)	24.500	Fuente(s) de financiamiento		SUBDERE		
Localización (Local/Comunal)	Tipo de proyecto	Área	Unidad(es) municipal(es) responsable(s)		Código PLADECO	
COMUNA	P	M	SECPLAN		D5P54	

Nombre del Proyecto	MAQUINA PERFORADORA POZOS PROFUNDOS Y BOBCAT				Objetivos PLADECO	D5
					Objetivos ERD	
Descripción	Adquisición de maquinaria para pozos profundos y bobcat, minimizar costos de operación para lugares más cercanos o en la ciudad.					
Cronograma (años)	2014	2015	2016	2017	2018	
		X	X			
Valor estimado inversión (M\$)	60.000	Fuente(s) de financiamiento		F.N.D.R.		
Localización (Local/Comunal)	Tipo de proyecto	Área	Unidad(es) municipal(es) responsable(s)		Código PLADECO	
COMUNA	P	M	SECPLAN		D5P55	

Nombre del Proyecto	ADQUISICIÓN MAQUINARIA Y HABILITACIÓN EQUIPOS MENORES				Objetivos PLADECO	D5
					Objetivos ERD	
Descripción	Este proyecto contempla la adquisición de 4 maquinarias e implementación de equipos menores para la dirección de operaciones de la ilustre municipalidad de Ancud, en el cual no cuenta con este pool de maquinarias ni implementación, en el cual cae en deficiencia los trabajos realizados, la adquisición de estos son importante para la comuna, para dar eficiencia a cada beneficiario por los trabajos a realizar en la comuna.					
Cronograma (años)	2014	2015	2016	2017	2018	
		X	X			
Valor estimado inversión (M\$)	452.000	Fuente(s) de financiamiento		F.N.D.R.		
Localización (Local/Comunal)	Tipo de proyecto	Área	Unidad(es) municipal(es) responsable(s)		Código PLADECO	
COMUNA	P	M	SECPLAN		D5P56	

Nombre del Proyecto	ADQUISICION CAMION DOBLE CABINA TERRENO 1750 - 2500 KG				Objetivos PLADECO	D5
					Objetivos ERD	
Descripción	Adquisición de camión para trabajos de departamento aseo y ornato realización de diversas actividades que se requieren en el municipio.					
Cronograma (años)	2014	2015	2016	2017	2018	
		X	X			
Valor estimado inversión (M\$)	18.000	Fuente(s) de financiamiento		F.N.D.R.		
Localización (Local/Comunal)	Tipo de proyecto	Área	Unidad(es) municipal(es) responsable(s)		Código PLADECO	
COMUNA	P	M	SECPLAN		D5P57	

Nombre del Proyecto	ADQUISICIÓN CAMIÓN RECOLECTOR BASURA SECTOR RURAL				Objetivos PLADECO	D5
					Objetivos ERD	D2.2 - D5.5
Descripción	Adquisición de un camión con una carga mínima de 10.000 kilos con doble tracción carrozado con malla acma.					
Cronograma (años)	2014	2015	2016	2017	2018	
		X	X			
Valor estimado inversión (M\$)	70.000	Fuente(s) de financiamiento		F.N.D.R.		
Localización (Local/Comunal)	Tipo de proyecto	Área	Unidad(es) municipal(es) responsable(s)		Código PLADECO	
COMUNA	P	M	SECPLAN/MA		D5P58	

Nombre del Proyecto	ADQUISICIÓN EQUIPAMIENTO GABINETE PSICOTECNICO Y BANDAS DE TRANSITO PEATONAL				Objetivos PLADECO	D5
					Objetivos ERD	D4.1
Descripción	Mejorar la maquinaria de la toma de exámenes de conducción					
Cronograma (años)	2014	2015	2016	2017	2018	
		X	X			
Valor estimado inversión (M\$)	20.000	Fuente(s) de financiamiento		SUBDERE		
Localización (Local/Comunal)	Tipo de proyecto	Área	Unidad(es) municipal(es) responsable(s)		Código PLADECO	
COMUNA	P	M	SECPLAN		D5P59	

Nombre del Proyecto	INSTALACIÓN SIRENAS ALERTA TSUNAMI, COMUNA DE ANCUD				Objetivos PLADECO	D5
					Objetivos ERD	D1.3
Descripción	Instalación alarmas alerta de tsunami en las localidades de Pudeto, Bonilla, Fátima, Arena Gruesa, Costanera, Quetalmahue, Lechagua, Chacao.					
Cronograma (años)	2014	2015	2016	2017	2018	
		X	X			
Valor estimado inversión (M\$)	66.000	Fuente(s) de financiamiento		F.N.D.R.		
Localización (Local/Comunal)	Tipo de proyecto	Área	Unidad(es) municipal(es) responsable(s)		Código PLADECO	
COMUNA	P	M	SECPLAN		D5P60	

Nombre del Proyecto	PROGRAMA REGULARIZACIÓN TERRENOS ERIAZOS PÚBLICOS Y PRIVADOS PARA PROYECTOS				Objetivos PLADECO	D5
					Objetivos ERD	
Descripción	Programa que permita la regularización jurídica de terrenos eriazos en la comuna.					
Cronograma (años)	2014	2015	2016	2017	2018	
	X	X	X	X	X	
Valor estimado inversión (M\$)	1	Fuente(s) de financiamiento		MUNICIPAL		
Localización (Local/Comunal)	Tipo de proyecto	Área	Unidad(es) municipal(es) responsable(s)		Código PLADECO	
COMUNA	G	PR	SECPLAN/JURIDICO		D5P61	

Nombre del Proyecto	HABILITACIÓN SUMINISTRO ENERGÍA ELÉCTRICA SECTOR BUTAMANGA				Objetivos PLADECO	D6
					Objetivos ERD	D1.3 - D1.5
Descripción	Instalación de postación y red de energía eléctrica.					
Cronograma (años)	2014	2015	2016	2017	2018	
	X	X				
Valor estimado inversión (M\$)	65.712	Fuente(s) de financiamiento		F.N.D.R.		
Localización (Local/Comunal)	Tipo de proyecto	Área	Unidad(es) municipal(es) responsable(s)		Código PLADECO	
BUTAMANGA	P	EE	SECPLAN		D6P62	

Nombre del Proyecto	HABILITACIÓN SUMINISTRO DE EE.EE. SECTOR CALLE, COMUNA DE ANCUD				Objetivos PLADECO	D6
					Objetivos ERD	D1.3 - D1.5
Descripción	Instalación de postación y red de energía eléctrica.					
Cronograma (años)	2014	2015	2016	2017	2018	
	X	X				
Valor estimado inversión (M\$)	100.000	Fuente(s) de financiamiento		F.N.D.R.		
Localización (Local/Comunal)	Tipo de proyecto	Área	Unidad(es) municipal(es) responsable(s)		Código PLADECO	
CALLE	P	EE	SECPLAN		D6P63	

Nombre del Proyecto	MEJORAMIENTO ALUMBRADO PUBLICO SECTOR CARACOLES				Objetivos PLADECO	D6
					Objetivos ERD	D1.3
Descripción	Extensión desde población Caracoles hasta hospital nuevo (4 km)					
Cronograma (años)	2014	2015	2016	2017	2018	
			X	X		
Valor estimado inversión (M\$)	700.000	Fuente(s) de financiamiento		F.N.D.R.		
Localización (Local/Comunal)	Tipo de proyecto	Área	Unidad(es) municipal(es) responsable(s)		Código PLADECO	
CARACOLES	P	EE	SECPLAN		D6P64	

Nombre del Proyecto	REPOSICIÓN LUMINARIAS DIVERSAS CALLES DE ANCUD				Objetivos PLADECO	D6
					Objetivos ERD	D1.3
Descripción	Reposición luminarias en mal estado o defectuosas, aproximadamente 500 luminarias.					
Cronograma (años)	2014	2015	2016	2017	2018	
			X	X		
Valor estimado inversión (M\$)	0	Fuente(s) de financiamiento		F.N.D.R.		
Localización (Local/Comunal)	Tipo de proyecto	Área	Unidad(es) municipal(es) responsable(s)		Código PLADECO	
VARIOS URBANO	P	EE	SECPLAN		D6P65	

Nombre del Proyecto	EXTENSION ALUMBRADO PUBLICO ANCUD - LECHAGUA				Objetivos PLADECO	D6
					Objetivos ERD	D1.3 - D1.5
Descripción	Extensión 6 km desde El Carmelo hacia la Playa Lechagua					
Cronograma (años)	2014	2015	2016	2017	2018	
	X	X				
Valor estimado inversión (M\$)	500.000	Fuente(s) de financiamiento		F.N.D.R.		
Localización (Local/Comunal)	Tipo de proyecto	Área	Unidad(es) municipal(es) responsable(s)		Código PLADECO	
LECHAGUA	P	EE	SECPLAN		D6P66	

Nombre del Proyecto	NORMALIZACIÓN SISTEMA ELÉCTRICO PUMILLAHUE				Objetivos PLADECO	D6
					Objetivos ERD	D1.3 - D1.5
Descripción	Cambio de 70 postes de madera por postes de cemento en el sector de Pumillahue y red de energía eléctrica.					
Cronograma (años)	2014	2015	2016	2017	2018	
				X	X	
Valor estimado inversión (M\$)	100.000	Fuente(s) de financiamiento		F.N.D.R.		
Localización (Local/Comunal)	Tipo de proyecto	Área	Unidad(es) municipal(es) responsable(s)		Código PLADECO	
PUMILLAHUE	P	EE	SECPLAN		D6P67	

Nombre del Proyecto	HABILITACIÓN SUMINISTRO DE EE.EE. SECTOR PUNTA CHILEN, COMUNA DE ANCUD				Objetivos PLADECO	D6
					Objetivos ERD	D1.3 - D1.5
Descripción	Instalación de postación y red de energía eléctrica.					
Cronograma (años)	2014	2015	2016	2017	2018	
		X	X			
Valor estimado inversión (M\$)	100.000	Fuente(s) de financiamiento			F.N.D.R.	
Localización (Local/Comunal)	Tipo de proyecto	Área	Unidad(es) municipal(es) responsable(s)			Código PLADECO
PUNTA CHILEN	P	EE	SECPLAN			D6P68

Nombre del Proyecto	HABILITACIÓN SUMINISTRO ENERGÍA ELÉCTRICA TEHUACO ALTO				Objetivos PLADECO	D6
					Objetivos ERD	D1.3 - D1.5
Descripción	Las actividades a realizar consisten en la habilitación del suministro de energía eléctrica a 21 familias del sector de Tehuaco alto. El detalle es el siguiente: - 5.88 km. De línea de mt bifásica en postes de concreto armado. - 1.9 km. De línea de bt monofásica postación individual en concreto armado. - 1.23 km. De línea de bt monofásica postación común. - 9 subestaciones de 5 kv bifásica.					
Cronograma (años)	2014	2015	2016	2017	2018	
	X	X				
Valor estimado inversión (M\$)	123.418	Fuente(s) de financiamiento			F.N.D.R.	
Localización (Local/Comunal)	Tipo de proyecto	Área	Unidad(es) municipal(es) responsable(s)			Código PLADECO
TEHUACO - TRES CRUCES	P	EE	SECPLAN			D6P69

Nombre del Proyecto	HABILITACIÓN SUMINISTRO ENERGÍA ELÉCTRICA SECTOR PAULDEO LECHAGUA				Objetivos PLADECO	D6
					Objetivos ERD	D1.3 - D1.5
Descripción	Instalación de postación y red de energía eléctrica.					
Cronograma (años)	2014	2015	2016	2017	2018	
	X	X				
Valor estimado inversión (M\$)	67.015	Fuente(s) de financiamiento			F.N.D.R.	
Localización (Local/Comunal)	Tipo de proyecto	Área	Unidad(es) municipal(es) responsable(s)			Código PLADECO
PAULDEO - LECHAGUA	P	EE	SECPLAN			D6P70

Nombre del Proyecto	CONSTRUCCION ILUMINACION SOLAR CRUCES (CHACAO, HUICHA, CAULIN, MANAO, A. BUENAS, CHAQUIHUAL, TAIQUEMO, MECHAICO, PUPELDE, KM25, CHEPU)				Objetivos PLADECO	D6
					Objetivos ERD	D1.3 - D1.5 -D5.2
Descripción	Instalación luminarias sustentables en los cruces ubicados en la carretera para otorgar mayor seguridad a los transeúntes y automovilistas.					
Cronograma (años)	2014	2015	2016	2017	2018	
		X	X			
Valor estimado inversión (M\$)	50.000	Fuente(s) de financiamiento			F.N.D.R.	
Localización (Local/Comunal)	Tipo de proyecto	Área	Unidad(es) municipal(es) responsable(s)			Código PLADECO
VARIOS RURAL	P	EE	SECPLAN			D6P71

Nombre del Proyecto	EXTENSION ALUMBRADO PUBLICO PUDETO - ACCESO SUR				Objetivos PLADECO	D4
					Objetivos ERD	D1.3 - D1.5
Descripción	Extensión red de alumbrado público acceso sur, sector Pudeto.					
Cronograma (años)	2014	2015	2016	2017	2018	
		X	X	X		
Valor estimado inversión (M\$)	500.000	Fuente(s) de financiamiento			F.N.D.R.	
Localización (Local/Comunal)	Tipo de proyecto	Área	Unidad(es) municipal(es) responsable(s)			Código PLADECO
PUDETO	P	EE	SECPLAN			D4P72

Nombre del Proyecto	EXTENSION ALUMBRADO PUBLICO RAMPA - CHACAO VIEJO			Objetivos PLADECO	D4
				Objetivos ERD	D1.3 - D1.5
Descripción	Extensión red de alumbrado público sector Rampa Chacao				
Cronograma (años)	2014	2015	2016	2017	2018
			X	X	
Valor estimado inversión (M\$)	500.000	Fuente(s) de financiamiento		F.N.D.R.	
Localización (Local/Comunal)	Tipo de proyecto	Área	Unidad(es) municipal(es) responsable(s)		Código PLADECO
CHACAO	P	EE	SECPLAN		D4P73

Nombre del Proyecto	MEJORAMIENTO PASEO COSTANERA SALVADOR ALLENDE			Objetivos PLADECO	D5 - E4
				Objetivos ERD	D1.5
Descripción	Mejoramiento de la carpeta de rodas, veredas y mobiliario urbano.				
Cronograma (años)	2014	2015	2016	2017	2018
		X	X		
Valor estimado inversión (M\$)	580.000	Fuente(s) de financiamiento		ESPACIOS PUBLICOS	
Localización (Local/Comunal)	Tipo de proyecto	Área	Unidad(es) municipal(es) responsable(s)		Código PLADECO
CENTRO	P	EE	SECPLAN		D5P74

Nombre del Proyecto	REPOSICIÓN ESCALERA Y MEJORAMIENTO PLAZOLETA CARABINEROS			Objetivos PLADECO	A4 -D5
				Objetivos ERD	D1.5
Descripción	Reposición escalera y mejoramiento de plazoleta de Carabineros, incluye bancas, basureros e iluminación.				
Cronograma (años)	2014	2015	2016	2017	2018
	X	X			
Valor estimado inversión (M\$)	300.000	Fuente(s) de financiamiento		ESPACIOS PUBLICOS	
Localización (Local/Comunal)	Tipo de proyecto	Área	Unidad(es) municipal(es) responsable(s)		Código PLADECO
CENTRO	P	EE	SECPLAN		A4P75

Nombre del Proyecto	CONSTRUCCIÓN PASEO PEATONAL BORDEMAR MANAO			Objetivos PLADECO	D5 - E4
				Objetivos ERD	D1.5
Descripción	Construcción de un paseo peatonal, incluye bancas, iluminación y basureros.				
Cronograma (años)	2014	2015	2016	2017	2018
			X	X	
Valor estimado inversión (M\$)	580.000	Fuente(s) de financiamiento		ESPACIOS PUBLICOS	
Localización (Local/Comunal)	Tipo de proyecto	Área	Unidad(es) municipal(es) responsable(s)		Código PLADECO
MANAO	P	EE	SECPLAN		D5P76

Nombre del Proyecto	MEJORAMIENTO ACERAS SECTOR CENTRICO LADO SUR			Objetivos PLADECO	A4 -D5
				Objetivos ERD	D1.5
Descripción	Mejoramiento de diversas aceras sector centro-sur				
Cronograma (años)	2014	2015	2016	2017	2018
		X			
Valor estimado inversión (M\$)	65.000	Fuente(s) de financiamiento		FRIL	
Localización (Local/Comunal)	Tipo de proyecto	Área	Unidad(es) municipal(es) responsable(s)		Código PLADECO
CENTRO	P	EE	SECPLAN		A4P77

Nombre del Proyecto	HABILITACIÓN ACCESOS FERIA RURAL - PASEO PEATONAL			Objetivos PLADECO	B1 - E4
				Objetivos ERD	D1.5
Descripción	Habilitación paseo sector feria rural				
Cronograma (años)	2014	2015	2016	2017	2018
			X		
Valor estimado inversión (M\$)	350.000	Fuente(s) de financiamiento		F.N.D.R.	
Localización (Local/Comunal)	Tipo de proyecto	Área	Unidad(es) municipal(es) responsable(s)		Código PLADECO
CENTRO	P	EE	SECPLAN		B1P78

Nombre del Proyecto	CONSTRUCCION SEDE SOCIAL ECOEFICIENTE SECTOR VILLA FUERTE REAL COMUNA DE ANCUD			Objetivos PLADECO	A4 - C3 - D5
				Objetivos ERD	D4.1 - D5.2
Descripción	Construcción de infraestructura de 66 m2, sala multiuso, 2 baños universales con acceso para discapacitados, oficina.				
Cronograma (años)	2014	2015	2016	2017	2018
		X	X		
Valor estimado inversión (M\$)	32.133	Fuente(s) de financiamiento		SUBDERE	
Localización (Local/Comunal)	Tipo de proyecto	Área	Unidad(es) municipal(es) responsable(s)		Código PLADECO
FUERTE REAL	P	EE	SECPLAN		A4P79

Nombre del Proyecto	CONSTRUCCION SEDE SOCIAL ECOEFICIENTE SECTOR VILLA LECHAGUA COMUNA DE ANCUD			Objetivos PLADECO	A4 - C3 - D5
				Objetivos ERD	D4.1 - D5.2
Descripción	Construcción de infraestructura 66 m2, sala multiuso, 2 baños universales con acceso para discapacitados, oficina.				
Cronograma (años)	2014	2015	2016	2017	2018
		X	X		
Valor estimado inversión (M\$)	35.157	Fuente(s) de financiamiento		SUBDERE	
Localización (Local/Comunal)	Tipo de proyecto	Área	Unidad(es) municipal(es) responsable(s)		Código PLADECO
VILLA LECHAGUA	P	E	SECPLAN		A4P80

Nombre del Proyecto	DISEÑO CONSTRUCCION PRE BASICO PRIMER CICLO ALTO CARACOLES			Objetivos PLADECO	A8
				Objetivos ERD	D1.2
Descripción	Elaboración de un diseño para la construcción de un pre básico en el sector de Alto Caracoles				
Cronograma (años)	2014	2015	2016	2017	2018
		X	X		
Valor estimado inversión (M\$)	50.000	Fuente(s) de financiamiento		F.N.D.R.	
Localización (Local/Comunal)	Tipo de proyecto	Área	Unidad(es) municipal(es) responsable(s)		Código PLADECO
ALTO CARACOLES	P	E	SECPLAN		A8P81

Nombre del Proyecto	REPOSICIÓN ESCUELA DE COCOTUE			Objetivos PLADECO	A8
				Objetivos ERD	D1.2 - D1.5
Descripción	Estudio demanda que permita definirla como escuela pre básica o multigrado, definiendo si es reposición o construcción de un pre básico.				
Cronograma (años)	2014	2015	2016	2017	2018
			X	X	
Valor estimado inversión (M\$)	300.000	Fuente(s) de financiamiento		SUBDERE	
Localización (Local/Comunal)	Tipo de proyecto	Área	Unidad(es) municipal(es) responsable(s)		Código PLADECO
COCOTUE	P	E	SECPLAN		A8P82

Nombre del Proyecto	REPOSICIÓN ESCUELA RURAL DE COÑIMÓ				Objetivos PLADECO	A8
					Objetivos ERD	D1.2 – D1.5
Descripción	Reposición del establecimiento para una capacidad de 118 alumnos desde primero a octavo año básico con una superficie total de 1669,4 m ² , en dos niveles, de los cuales 1.033,40m ² corresponde a otras áreas (patio cubierto, patio servicio, gimnasio, leñera, sala caldera, circulaciones), 147,0m ² al área de servicios (SSHH, bodega, sala primeros auxilios, cocina, despensa, corredor), 433,7m ² al área docente: (4 aulas de 20m ² , 2 aulas de 24m ² , 2 aulas de 30m ² , sala computación, aula grupo diferencial, aula pie, biblioteca cra, multitaller nivel básico; y 55,30m ² al área administrativa: (oficina director, archivo, UTP, deposito material didáctico, sala profesores con kitchenette), adicionalmente un patio abierto de 400m ² .					
Cronograma (años)	2014	2015	2016	2017	2018	
	X	X				
Valor estimado inversión (M\$)	1.532.702	Fuente(s) de financiamiento		F.N.D.R.		
Localización (Local/Comunal)	Tipo de proyecto	Área	Unidad(es) municipal(es) responsable(s)		Código PLADECO	
COÑIMO	P	E	DOM/CE		A8P83	

Nombre del Proyecto	REPOSICIÓN ESCUELA RURAL LINAO				Objetivos PLADECO	A8
					Objetivos ERD	D1.2 – D1.5
Descripción	Se encuentra en diseño para postulación, presentar segundo semestre diseño y ejecución. Ejecución: Colegio nuevo en terreno ubicado 1,5 km hacia el Este de la actual ubicación, se espera construir edificio nuevo que permita una demanda de 120 alumnos (actual matrícula 89), se encuentra en etapa de aprobación la etapa arquitectónica, contaría con 6 a 8 salas.					
Cronograma (años)	2014	2015	2016	2017	2018	
		X	X			
Valor estimado inversión (M\$)	800.000	Fuente(s) de financiamiento		F.N.D.R.		
Localización (Local/Comunal)	Tipo de proyecto	Área	Unidad(es) municipal(es) responsable(s)		Código PLADECO	
LINAO	P	E	SECPLAN/DOM/CE		A8P84	

Nombre del Proyecto	MEJORAMIENTO Y AMPLIACIÓN ESCUELA VILLA CHACAO				Objetivos PLADECO	A8
					Objetivos ERD	D1.2 – D1.5
Descripción	El proyecto contempla el mejoramiento y ampliación de la infraestructura, proyectando una capacidad de 100 alumnos en básica y 25 en pre básica, mejoramiento de 1.396.08m ² en el área de básica y pre básica, que incluye partidas en áreas administrativas, docente, servicios, áreas de circulaciones, patio abierto y cerrado y ampliación de 6962m ² correspondiente a multicancha cubierta, biblioteca, multitaller, bodega, caldera, baño personal y manipuladora, además se contempla la reposición total del equipamiento el cual se encuentra en malas condiciones y obsoleto. Todo lo anterior para dar cumplimiento a los planes y programas del ministerio de educación.					
Cronograma (años)	2014	2015	2016	2017	2018	
		X	X			
Valor estimado inversión (M\$)	52.334	Fuente(s) de financiamiento		F.N.D.R.		
Localización (Local/Comunal)	Tipo de proyecto	Área	Unidad(es) municipal(es) responsable(s)		Código PLADECO	
VILLA CHACAO	P	E	SECPLAN		A8P85	

Nombre del Proyecto	MEJORAMIENTOS ESCUELA DE CATRUMAN, GUAPILACUY, HUELLEN, EL QUILAR, PUGUEÑUN				Objetivos PLADECO	A8
					Objetivos ERD	D1.2 – D1.5
Descripción	Programa de mantención de infraestructura de la Corporación Municipal					
Cronograma (años)	2014	2015	2016	2017	2018	
		X	X	X	X	
Valor estimado inversión (M\$)	600.000	Fuente(s) de financiamiento		SUBDERE		
Localización (Local/Comunal)	Tipo de proyecto	Área	Unidad(es) municipal(es) responsable(s)		Código PLADECO	
VARIOS RURAL	P	E	SECPLAN/CE		A8P86	

Nombre del Proyecto	CONSERVACIÓN LICEO DOMINGO ESPÍNEIRA RIESCO				Objetivos PLADECO	A8
					Objetivos ERD	D1.2
Descripción	La mantención o conservación, consiste en el mejoramiento de parte de la instalación eléctrica, pavimentos de piso, ventanas, cielos rasos, cubierta, estucos, pintura, puertas, servicios higiénicos en general, alumnos y personal, revestimiento muros, alcantarillado, abastecimiento de agua, acceso al establecimiento, acceso gimnasio, hojalatería, laboratorios, instalaciones sanitarias, cierres perimetrales, entre otros. También se considera reponer el equipamiento y equipos que se encuentran en mal estado, por el transcurso del tiempo.					
Cronograma (años)	2014	2015	2016	2017	2018	
	X					
Valor estimado inversión (M\$)	1.071.555	Fuente(s) de financiamiento		F.N.D.R.		
Localización (Local/Comunal)	Tipo de proyecto	Área	Unidad(es) municipal(es) responsable(s)		Código PLADECO	
COMUNA	P	E	SECPLAN		A8P87	

Nombre del Proyecto	AMPLIACIÓN PRE BÁSICO ESCUELA RURAL DE MANAO				Objetivos PLADECO	A8
					Objetivos ERD	D1.2 – D1.5
Descripción	Consiste en la reposición del establecimiento con una superficie construida de 2.170 m2. se contempla la construcción de 2 aulas con capacidad para 26 alumnos, 6 aulas con capacidad para 18 alumnos, 1 sala multitaller y un módulo de prebásica para 20 alumnos, lo que da una capacidad teórica de 180 alumnos en jornada escolar completa.					
Cronograma (años)	2014	2015	2016	2017	2018	
		X	X			
Valor estimado inversión (M\$)		Fuente(s) de financiamiento		SUBDERE		
Localización (Local/Comunal)	Tipo de proyecto	Área	Unidad(es) municipal(es) responsable(s)		Código PLADECO	
MANAO	P	E	SECPLAN/CE		A8P88	

Nombre del Proyecto	AMPLIACIÓN Y MEJORAMIENTO PRE BÁSICO ESCUELA PUDETO				Objetivos PLADECO	A8
					Objetivos ERD	D1.2 – D1.5
Descripción	Ampliación del patio techado, mejoramiento SSHH y habilitación una sala lbt1 que no cumple con normativa					
Cronograma (años)	2014	2015	2016	2017	2018	
		X	X			
Valor estimado inversión (M\$)	40.000	Fuente(s) de financiamiento		SUBDERE		
Localización (Local/Comunal)	Tipo de proyecto	Área	Unidad(es) municipal(es) responsable(s)		Código PLADECO	
PUDETO	P	E	SECPLAN/CE			

Nombre del Proyecto	MEJORAMIENTO Y AMPLIACIÓN PRE BÁSICO ESCUELA ANEXA				Objetivos PLADECO	A8
					Objetivos ERD	D1.2 – D1.5
Descripción	Ampliación de la superficie del área pre básica, ampliando la sala de hábitos higiénicos, instalando más artefactos sanitarios, sala deposito material didáctico e intervención partidas en mal estado de toda la construcción en general.					
Cronograma (años)	2014	2015	2016	2017	2018	
		X	X			
Valor estimado inversión (M\$)	37.000	Fuente(s) de financiamiento		SUBDERE		
Localización (Local/Comunal)	Tipo de proyecto	Área	Unidad(es) municipal(es) responsable(s)		Código PLADECO	
VILLA CHACAO	P	E	SECPLAN/CE		A8P89	

Nombre del Proyecto	HABILITACIÓN SUMINISTRO ELÉCTRICO SECTOR TAIGUEN				Objetivos PLADECO	D6
					Objetivos ERD	D1.3 - D1.5
Descripción	Construcción de un tendido eléctrico para beneficio de 6 familias de escasos recursos del sector rural de Taiguen, comuna de Ancud.					
Cronograma (años)	2014	2015	2016	2017	2018	
		X	X			
Valor estimado inversión (M\$)	31,011	Fuente(s) de financiamiento		F.N.D.R.		
Localización (Local/Comunal)	Tipo de proyecto	Área	Unidad(es) municipal(es) responsable(s)		Código PLADECO	
TAIGUEN	P	E	SECPLAN		D6P90	

Nombre del Proyecto	NUEVA CAPTACIÓN AGUA VILLA PUDETO			Objetivos PLADECO	D2
				Objetivos ERD	D1.3 - D1.5
Descripción	Estudio captación agua Villa Pudeto				
Cronograma (años)	2014	2015	2016	2017	2018
			X		
Valor estimado inversión (M\$)	10,000	Fuente(s) de financiamiento		SUBDERE	
Localización (Local/Comunal)	Tipo de proyecto	Área	Unidad(es) municipal(es) responsable(s)		Código PLADECO
VILLA PUDETO	P	A	SECPLAN		D6P91

7.1.5. Eje Desarrollo Territorial

A. Tabla resumen

NOMBRE PROYECTO	MONTO	FINANCIAMIENTO	OBJETIVO PLADECO	OBJETIVO ERD
SECCIONALES COMPLEMENTARIO PLAN REGULADOR COMUNAL	50.000	SUBDERE	E1	D2.2
IMPLEMENTACIÓN DE CONEXIÓN A INTERNET EN INFRAESTRUCTURA RURAL COMUNITARIA	5.000	SUBDERE	E2	D1.5
POSTULACION PROGRAMA QUIERO MI BARRIO - MINVU DE BONILLA Y SECTOR CARACOLE	1	MINVU	E3	D1.4
POSTULACION PROGRAMA QUIERO MI BARRIO BARRIOS BELLAVISTA	1	MINVU	E3	D1.4
ESTUDIO POSTULACIÓN COSTA PACIFICO COMO ZONA INTERÉS TURÍSTICO	1	MUNICIPAL	A4 -E4	D3.8 - D3.10
ESTUDIO INSTALACION DE UN PARQUE COMUNAL	15.000	SUBDERE	A4 -E4	D5.6
ESTUDIO PARQUE COSTANERA	15.000	SUBDERE	E4	D5.6
ESTUDIO BALNEARIO LECHAGUA	15.000	SUBDERE	E4	D5.6
ESTUDIO POTENCIALIDADES ASOCIATIVAS CIRCUITOS DE INTERES TURISTICO COMUNAL	15.000	SUBDERE	E4	D2.3 - D5.6
MEJORAMIENTO BALNEARIO ARENA GRUESA, COMUNA DE ANCUD	37.334	F.N.D.R.	E4	D3.9 - D5.6
DISEÑO Y CONSTRUCCION PASEO DEL TREN DE CHILOE	50.000	SUBDERE	E4	D3.9 - D5.6
ESTUDIO FACTIBILIDAD MUSEO DE SITIO ARQUEOLÓGICO PUENTE QUILO	150.000	F.N.D.R.	E4	D3.9 - D5.6
PLAN CIRCUITO AVISTAMIENTO DE CETACEOS	30.000	SUBDERE	E4	D3.8 - D3.9 - D5.6
PAVIMENTO ASFALTICO RUTA CRUCE BUTAMANGA - MANO	1	OOPP	D1 - E2	D1.5
PAVIMENTO ASFALTICO RUTA CRUCE LA CUMBRE - CAULIN	1	OOPP	D1 - E2	D1.5
CONSTRUCCIÓN PARADEROS RURALES	35.000	FRIL	D1 - E2	D1.5
CONSTRUCCION PLAZAS DINAMICAS INCLUSIVAS DISTINTOS SECTORES RURALES (AGUAS BUENAS, MANAO-LOS PATOS, QUILAR, HUILQUICO, CORONA)	80.000	F.N.D.R.	C3	D1.4

B. Fichas de proyectos.

Nombre del Proyecto	SECCIONALES COMPLEMENTARIO PLAN REGULADOR COMUNAL			Objetivos PLADECO	E1
				Objetivos ERD	D2.2
Descripción	Elaborar seccionales no incluidos en el Plan Regular Comunal vigente.				
Cronograma (años)	2014	2015	2016	2017	2018
		X	X	X	
Valor estimado inversión (M\$)	50.000	Fuente(s) de financiamiento		SUBDERE	
Localización (Local/Comunal)	Tipo de proyecto	Área	Unidad(es) municipal(es) responsable(s)		Código PLADECO
VARIOS URBANO	P	PL	SECPLAN		E1P1

Nombre del Proyecto	IMPLEMENTACIÓN DE CONEXIÓN A INTERNET EN INFRAESTRUCTURA RURAL COMUNITARIA			Objetivos PLADECO	E2
				Objetivos ERD	D1.5
Descripción	Instalación de conexión a internet banda ancha en los centros comunitarios rurales				
Cronograma (años)	2014	2015	2016	2017	2018
	X	X	X	X	x
Valor estimado inversión (M\$)	5.000	Fuente(s) de financiamiento			
Localización (Local/Comunal)	Tipo de proyecto	Área	Unidad(es) municipal(es) responsable(s)		Código PLADECO
VARIOS RURAL	P	M	C.E		E2P2

Nombre del Proyecto	POSTULACION PROGRAMA QUIERO MI BARRIO - MINVU DE BONILLA Y SECTOR CARACOLES			Objetivos PLADECO	E3
				Objetivos ERD	D1.4
Descripción	Presentación de antecedentes técnicos para postulación de los barrios de Bonilla y Caracoles al programa Quiero mi Barrio de MINVU.				
Cronograma (años)	2014	2015	2016	2017	2018
	X	X	X		
Valor estimado inversión (M\$)	1	Fuente(s) de financiamiento		MINVU	
Localización (Local/Comunal)	Tipo de proyecto	Área	Unidad(es) municipal(es) responsable(s)		Código PLADECO
BONILLA-CARACOLES	G	PR	SECPLAN		E3P3

Nombre del Proyecto	POSTULACION PROGRAMA QUIERO MI BARRIO BARRIOS BELLAVISTA			Objetivos PLADECO	E3
				Objetivos ERD	D1.4
Descripción	Presentación de antecedentes técnicos para postulación de los barrios de Bellavista al programa Quiero mi Barrio de MINVU.				
Cronograma (años)	2014	2015	2016	2017	2018
Valor estimado inversión (M\$)	1	Fuente(s) de financiamiento		MINVU	
Localización (Local/Comunal)	Tipo de proyecto	Área	Unidad(es) municipal(es) responsable(s)		Código PLADECO
COMUNA	P	SD	SECPLAN		E3P4

Nombre del Proyecto	ESTUDIO POSTULACIÓN COSTA PACIFICO COMO ZONA INTERÉS TURÍSTICO			Objetivos PLADECO	E4
				Objetivos ERD	D3.8 - D3.10
Descripción	Realización del estudio que permita postular a la costa pacifico noroccidental de la comuna de Ancud como Zona de Interés Turístico (ZOIT) que permita potenciar planificadamente el turismo del sector.				
Cronograma (años)	2014	2015	2016	2017	2018
		X	X		
Valor estimado inversión (M\$)	1	Fuente(s) de financiamiento		MUNICIPAL	
Localización (Local/Comunal)	Tipo de proyecto	Área	Unidad(es) municipal(es) responsable(s)		Código PLADECO
COMUNA	P	ET	ASEO Y ORNATO		E4P5

Nombre del Proyecto	ESTUDIO INSTALACION DE UN PARQUE COMUNAL				Objetivos PLADECO	E4
					Objetivos ERD	D5.6
Descripción	Determinar la ubicación de un parque comunal en un área que permite observar especies arbóreas y fauna, que permite el encuentro y recreación tanto de los habitantes de la comuna como del resto del país.					
Cronograma (años)	2014	2015	2016	2017	2018	
		X	X			
Valor estimado inversión (M\$)	15.000	Fuente(s) de financiamiento		SUBDERE		
Localización (Local/Comunal)	Tipo de proyecto	Área	Unidad(es) municipal(es) responsable(s)		Código PLADECO	
COMUNA	E	ET	SECPLAN		E4P6	

Nombre del Proyecto	ESTUDIO PARQUE COSTANERA				Objetivos PLADECO	E4
					Objetivos ERD	D5.6
Descripción	Estudio factibilidad construcción de un parque en la Costanera.					
Cronograma (años)	2014	2015	2016	2017	2018	
		X	X			
Valor estimado inversión (M\$)	15.000	Fuente(s) de financiamiento		SUBDERE		
Localización (Local/Comunal)	Tipo de proyecto	Área	Unidad(es) municipal(es) responsable(s)		Código PLADECO	
COMUNA	E	ET	SECPLAN		E4P7	

Nombre del Proyecto	ESTUDIO BALNEARIO LECHAGUA				Objetivos PLADECO	E4
					Objetivos ERD	D5.6
Descripción	Mejoramiento de las áreas verdes y equipamiento existente en el sector, baños públicos, escenario, cancha de tenis, mirador.					
Cronograma (años)	2014	2015	2016	2017	2018	
		X	X			
Valor estimado inversión (M\$)	15.000	Fuente(s) de financiamiento		SUBDERE		
Localización (Local/Comunal)	Tipo de proyecto	Área	Unidad(es) municipal(es) responsable(s)		Código PLADECO	
LECHAGUA	E	ET	SECPLAN		E4P8	

Nombre del Proyecto	ESTUDIO POTENCIALIDADES ASOCIATIVAS CIRCUITOS DE INTERES TURISTICO COMUNAL				Objetivos PLADECO	E4
					Objetivos ERD	D2.3 - D5.6
Descripción	Determinar una línea e base de potenciales circuitos turísticos con atributos singulares que permitan potenciar la asociatividad y el desarrollo turístico del sector					
Cronograma (años)	2014	2015	2016	2017	2018	
		X	X			
Valor estimado inversión (M\$)	15.000	Fuente(s) de financiamiento		SUBDERE		
Localización (Local/Comunal)	Tipo de proyecto	Área	Unidad(es) municipal(es) responsable(s)		Código PLADECO	
COMUNA	E	ET	SECPLAN		E4P9	

Nombre del Proyecto	MEJORAMIENTO BALNEARIO ARENA GRUESA, COMUNA DE ANCUD				Objetivos PLADECO	E4
					Objetivos ERD	D3.9 - D5.6
Descripción	La etapa de diseño consiste en la contratación de una consultoría para realizar el diseño de la solución propuesta a la problemática encontrada.					
Cronograma (años)	2014	2015	2016	2017	2018	
		X	X	X		
Valor estimado inversión (M\$)	37.334	Fuente(s) de financiamiento		F.N.D.R.		
Localización (Local/Comunal)	Tipo de proyecto	Área	Unidad(es) municipal(es) responsable(s)		Código PLADECO	
COMUNA	P	M			E4P10	

Nombre del Proyecto	DISEÑO Y CONSTRUCCION PASEO DEL TREN DE CHILOE				Objetivos PLADECO	E4
					Objetivos ERD	D3.9 - D5.6
Descripción	Proyecto y habilitación de accesos y circulación ferias					
Cronograma (años)	2014	2015	2016	2017	2018	
		X	X			
Valor estimado inversión (M\$)	50.000	Fuente(s) de financiamiento			SUBDERE	
Localización (Local/Comunal)	Tipo de proyecto	Área	Unidad(es) municipal(es) responsable(s)			Código PLADECO
COMUNA	P	M	SECPLAN			E4P11

Nombre del Proyecto	ESTUDIO FACTIBILIDAD MUSEO DE SITIO ARQUEOLÓGICO PUENTE QUILO				Objetivos PLADECO	E4
					Objetivos ERD	D3.9 - D5.6
Descripción	Estudio y validación diseño que aportara la conservación y puesta en valor del sitio arqueológico Puente Quilo					
Cronograma (años)	2014	2015	2016	2017	2018	
		X		X	X	
Valor estimado inversión (M\$)	150.000	Fuente(s) de financiamiento			F.N.D.R.	
Localización (Local/Comunal)	Tipo de proyecto	Área	Unidad(es) municipal(es) responsable(s)			Código PLADECO
PUENTE QUILO	P	PL	SECPLAN/CCULT			E4P12

Nombre del Proyecto	PLAN CIRCUITO AVISTAMIENTO DE CETACEOS				Objetivos PLADECO	E4
					Objetivos ERD	D3.8 - D3.9 - D5.6
Descripción	Elaborar un circuito de avistamiento de cetáceos en la costa noroccidental					
Cronograma (años)	2014	2015	2016	2017	2018	
			X	X	X	
Valor estimado inversión (M\$)	30.000	Fuente(s) de financiamiento			SUBDERE	
Localización (Local/Comunal)	Tipo de proyecto	Área	Unidad(es) municipal(es) responsable(s)			Código PLADECO
COMUNA	E	PL	SECPLAN/ASEOYORNATO			E4P13

Nombre del Proyecto	PAVIMENTO ASFALTICO RUTA CRUCE BUTAMANGA - MANO				Objetivos PLADECO	D1 - E2
					Objetivos ERD	D1.5
Descripción	Realizar gestión ante Vialidad					
Cronograma (años)	2014	2015	2016	2017	2018	
		X	X			
Valor estimado inversión (M\$)	1	Fuente(s) de financiamiento			OOPP	
Localización (Local/Comunal)	Tipo de proyecto	Área	Unidad(es) municipal(es) responsable(s)			Código PLADECO
BUTAMANGA-MANAO	P	PV	SECPLAN			D1P14

Nombre del Proyecto	PAVIMENTO ASFALTICO RUTA CRUCE LA CUMBRE - CAULIN				Objetivos PLADECO	D1 - E2
					Objetivos ERD	D1.5
Descripción	Realizar gestión ante Vialidad					
Cronograma (años)	2014	2015	2016	2017	2018	
		X	X			
Valor estimado inversión (M\$)	1	Fuente(s) de financiamiento			OOPP	
Localización (Local/Comunal)	Tipo de proyecto	Área	Unidad(es) municipal(es) responsable(s)			Código PLADECO
LA CUMBRE - CAULIN	P	PV	SECPLAN			D1P15

Nombre del Proyecto	CONSTRUCCIÓN PARADEROS RURALES				Objetivos PLADECO	D1 - E2
					Objetivos ERD	D1.5
Descripción	Construcción de paraderos en diversos sectores rurales					
Cronograma (años)	2014	2015	2016	2017	2018	
		X				
Valor estimado inversión (M\$)	35.000	Fuente(s) de financiamiento			FRIL	
Localización (Local/Comunal)	Tipo de proyecto	Área	Unidad(es) municipal(es) responsable(s)			Código PLADECO
VARIOS RURAL	P	PV	SECPLAN			D1P16

Nombre del Proyecto	CONSTRUCCION PLAZAS DINAMICAS DISTINTOS SECTORES RURALES (AGUAS BUENAS, MANAO-LOS PATOS, QUILAR, HUILQUICO, CORONA)			Objetivos PLADECO	C3
				Objetivos ERD	D1.4
Descripción	El proyecto contempla la construcción de plazas dinámicas en diversos sectores rurales de la comuna, máquinas de estimulación y fortalecimiento para los vecinos de los diversos sectores				
Cronograma (años)	2014	2015	2016	2017	2018
			X		
Valor estimado inversión (M\$)	80,000	Fuente(s) de financiamiento		F.N.D.R.	
Localización (Local/Comunal)	Tipo de proyecto	Área	Unidad(es) municipal(es) responsable(s)		Código PLADECO
VARIOS RURAL	P	R	SECPLAN		C3P17

7.2. Cartera de proyectos priorizada por el concejo municipal.

La priorización fue realizada por medio de un ejercicio de valoración de proyectos realizado por cada uno de los miembros del Concejo Municipal; para este efecto cada uno de los seis concejales, más la Señora Alcaldesa, disponía de 1.000 “pladekines”⁶⁷ que debían distribuir entre los proyectos de su elección, seleccionados del conjunto de proyectos de un eje determinado; para cada eje disponían de la misma cantidad de “pladekines”.

A continuación se presenta el resultado de este ejercicio por cada eje estratégico; se presentan las máximas valoraciones, considerando solo las que obtienen hasta 300 “pladekines”. En Anexo N° 3.2 se muestra detalle del total de proyectos valorados.

7.2.1. Priorización proyectos eje Patrimonio

ORDEN	NOMBRE PROYECTO	TOTAL VALORES
1º	MEJORAMIENTO FERIA RURAL, COMUNA DE ANCUD	800
2º	ESTUDIO CATASTRO Y CAPACITACIÓN PARA EL MANEJO DE POMPONALES	700
2º	DISEÑO Y CONSTRUCCIÓN CENTRO CULTURAL ANCUD	700
3º	ESTUDIO INSTALACION RELLENO SANITARIO	600
4º	ESTUDIO CREACION OFICINA COMUNAL DEL AGUA	500
5º	ESTUDIO SOBRE ESTADO CONTAMINACIÓN BAHÍA ANCUD, MUTRICO, RIO PUDETO	400
5º	MEJORAMIENTO FUERTE SAN ANTONIO Y PLAYA ADYACENTE	400
6º	PROGRAMA DE GESTIÓN DE RESIDUOS COMUNAL (RECICLAJE, DISPOSICIÓN DE PILAS, BOLSAS PLASTICAS)	300
6º	DISEÑO Y CONSTRUCCION CASA DEL FOLKLORISTA	300
6º	CONSTRUCCIÓN MÓDULOS DE VENTA RUTA TURISTICA	300

⁶⁷ Moneda imaginaria utilizada para realizar este ejercicio de priorización.

7.2.2. Priorización proyectos eje Fomento Productivo.

ORDEN	NOMBRE PROYECTO	TOTAL VALORES
1º	ESTUDIO CONSTRUCCION CENTRO DE FAENAMIENTO	1300
2º	ESTUDIO PARQUE INDUSTRIAL	900
3º	ESTUDIO CONSTRUCCIÓN FERIA FLUVIAL MUELLE PUDETO	800
4º	PLAN DE DESARROLLO TURISTICO	600
5º	ESTUDIO CREACIÓN PLANTA DEPURADORA PARA LA PESCA ARTESANAL	300
5º	ESTUDIO PROYECTO ASOCIATIVO PLANTA DE PROCESOS DE PRODUCTOS DEL MAR	300
5º	DISEÑO Y CONSTRUCCION CALLE TECHADA PARA EMPRENDIMIENTO	300
5º	MEJORAMIENTO TERMINAL DE BUSES RURALES DE ANCUD.	300
5º	PROGRAMA DE FOMENTO A LOS PROYECTOS DE RIEGO Y EMBALSES	300

7.2.3. Priorización proyectos eje Desarrollo Humano.

ORDEN	NOMBRE PROYECTO	TOTAL VALORES
1º	MEJORAMIENTO ESTADIO JOEL FRITZ	600
2º	HABILITACION GALPONES LADO GIMNASIO FISCAL	500
3º	REPOSICIÓN EDIFICIO PÚBLICO CHACAO	400
3º	REPOSICIÓN POSTA SALUD RURAL DE NAL	400
4º	FORTALECIMIENTO E INSTALACION CABILDOS COMUNALES	300
4º	CONSTRUCCIÓN CAMARINES SECTOR RURAL (GUAPILINAO, TEHUACO , PUGUENUN Y OTROS SECTORES RURALES)	300
4º	CONSTRUCCION Y MEJORAMIENTO PLAZOLETAS Y JUEGOS INFANTILES : GOLETA SEBASTIANA, J.J.PRIETO, VISTA HERMOSA, SAN VALENTIN, BONILLA, 22 DE MAYO, RAMNON FREIRE, VILLA ESPERANZA, PUQUILLIHUE, SOLIDARIDAD, RAUL SILVA HENRIQUEZ, VALDES SUBERCASEUX, INES DE BAZAN, BORQUEZ SOLAR, GOLETA ANCUD, RIO PUDETO, LECHAGUA, LIBERTAD, 1º MAYO, BELLAVISTAS, CARACOLES, COMANDANTE ARAYA, INES DE BAZAN, PRACTICANTE ARANEDA, LAS ARAUCARIAS, PUDETO, GOYCOLEA, FATIMA)	300
4º	AMPLIACIÓN REMODELACIÓN SERVICIO MÉDICO LEGAL	300
4º	PROGRAMA INFRAESTRUCTURA Y EQUIPAMIENTO PARA PERONAS CON CAPACIDADES ESPECIALES	300

7.2.4. Priorización eje Infraestructura.

ORDEN	NOMBRE PROYECTO	TOTAL VALORES
1º	ESTUDIO INGENIERIA Y CONSTRUCCIÓN RED ALCANTARILLADO CAICUMEO - CARACOLES, EL CARMELO VILLA LECHAGUA, PASAJES 1,2 CAICUMEO, FUENTE BELLAVISTA, PASAJE GUENTELICAN Y GUILLERMO GONZALEZ, VILLA RIO PUDETO, AVENIDA ESPAÑA-CRUZ DEL SUR, EXTENSION ALMIRANTE LATORRE, PASAJE LOS AROMOS,	700
2º	CICLOVÍAS DISTINTOS SECTORES DE LA COMUNA (RAUL S. HENRIQUEZ LECHAGUA, CARACOLES-HOSPITAL NUEVO)	600
3º	SANEAMIENTO SANITARIO Y EXTENSIÓN LÍMITE DE CONCESIÓN VILLAS RÍO PUDETO Y LOS AROMOS, COMUNA DE ANCUD.	400
4º	PLAN MAESTRO DE AGUAS LLUVIAS	300
4º	CONSTRUCCION DE MUROS DE CONTENCIÓN Y OBRAS DE EVACUACION DE AGUAS LLUVIAS PARA EVITAR INUNDACIONES EN LA COMUNA DE ANCUD	300
4º	CONSERVACIÓN CAMINOS NO ENROLADOS	300
4º	EXTENSION ALUMBRADO PUBLICO PUDETO - ACCESO SUR	300
4º	REPOSICIÓN ESCUELA DE COCOTUE	300

7.2.5. Priorización eje Desarrollo Territorial

ORDEN	NOMBRE PROYECTO	TOTAL VALORES
1º	PAVIMENTO ASFALTICO RUTA CRUCE BUTAMANGA - MANAO	1100
2º	ESTUDIO BALNEARIO LECHAGUA	900
2º	MEJORAMIENTO BALNEARIO ARENA GRUESA, COMUNA DE ANCUD	900
3º	PAVIMENTO ASFALTICO RUTA CRUCE LA CUMBRE - CAULIN	700
3º	ESTUDIO POSTULACIÓN COSTA PACIFICO COMO ZONA INTERÉS TURÍSTICO	600
4º	SECCIONALES COMPLEMENTARIO PLAN REGULADOR COMUNAL	500
5º	ESTUDIO INSTALACION DE UN PARQUE COMUNAL	400
6º	IMPLEMENTACIÓN DE CONEXIÓN A INTERNET EN INFRAESTRUCTURA RURAL COMUNITARIA	300
6º	POSTULACION PROGRAMA QUIERO MI BARRIO - MINVU DE BONILLA Y SECTOR CARACOLES	300
6º	DISEÑO Y CONSTRUCCION PASEO DEL TREN DE CHILOE	300

CAPITULO IV: Propuesta metodológica para seguimiento y evaluación del PLADECO.

8. Propuesta metodológica para seguimiento y evaluación del PLADECO.

El Plan de Desarrollo Comunal es uno de los principales instrumentos de la gestión municipal. Se expresa en términos concretos en una cartera de proyectos orientada al cumplimiento de los objetivos de desarrollo de la comuna, mismos que han sido establecidos en un ejercicio de planificación participativa que ha incluido e integrado las reflexiones y opiniones de la comunidad, del equipo técnico municipal y de los representantes del gobierno comunal.

De acuerdo con el marco normativo vigente, el Plan de Desarrollo Comunal es el fundamento de todas las decisiones de gestión del gobierno comunal, tanto en lo relacionado con la organización de los equipos de trabajo, como con la asignación de los recursos de inversión, sean estos propios o gestionados externamente; en este contexto, sus lineamientos deben servir de fundamento en la definición de los planes de gestión de la municipalidad en su conjunto, como en los de cada una de las unidades que configuran las distintas áreas y departamentos de la estructura organizacional.

El PLADECO debiese ser también, una guía para la actuación y/o intervención de agentes privados y públicos en el territorio, condición que adquiere mayor valor en la medida que la autoridad política municipal, el Alcalde y el Concejo, asumen que este instrumento es un mandato para la acción, que cuenta con el respaldo de la comunidad, en tanto ha sido consultada e incluidas sus opiniones y visiones respecto de la orientación y énfasis del proceso de desarrollo comunal.

Subrayada, una vez más, la importancia de este instrumento, corresponde establecer un método que facilite su implementación, por medio de un protocolo de evaluación y seguimiento.

Es menester señalar que el objetivo de gestión asociado a este protocolo es, lograr la implementación de los proyectos incluidos en el Plan de Acción del PLADECO, realizando cuando corresponda y de forma justificada, las adecuaciones que sean pertinentes en consideración de cambios contextuales que afecten a los objetivos y/o a las prioridades de la comunidad y las autoridades, lo que podría expresarse en la

modificación del plan de acción, ya sea por ingresos de nuevos proyectos, sustitución o cambios de los ya definidos, fusión de iniciativas, etc.

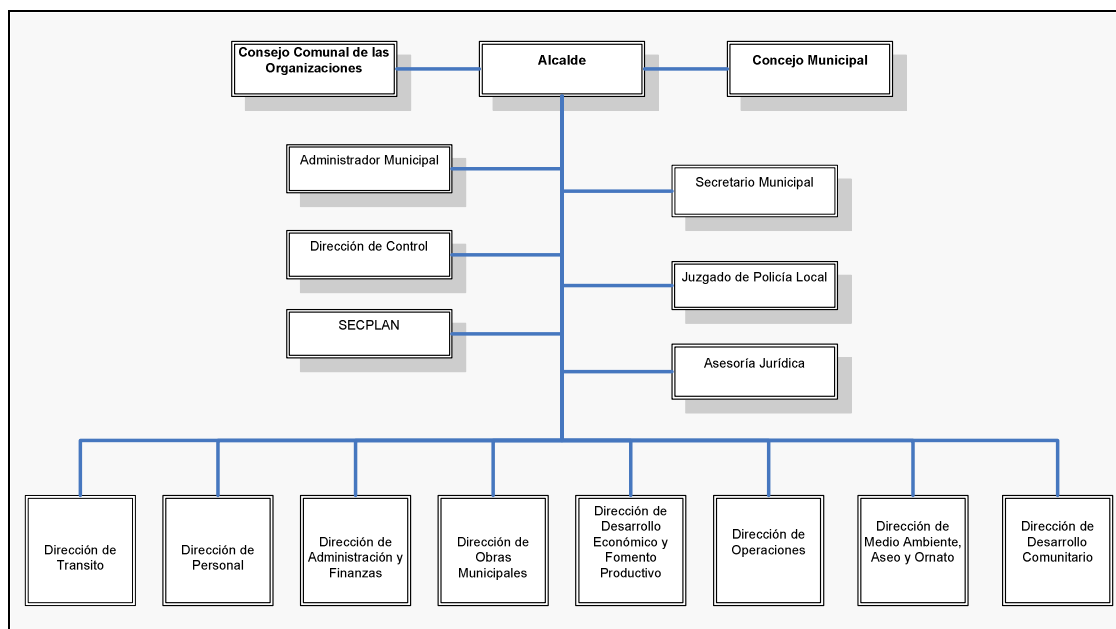
8.1. El equipo de gestión del Plan de Desarrollo Comunal.

La definición de un protocolo de gestión del PLADECO debe reconocer en primer término la estructura organizacional de la municipalidad y en segundo lugar, los mecanismos de control de gestión que en ella existan.

Respecto de la estructura organizacional, vale destacar que la misma se encuentra normada por el decreto alcaldicio N° 495 del 6 de febrero de 2013 que aprueba el reglamento de organización interna y organigrama de la Municipalidad de Ancud.

En el texto del decreto arriba mencionado, se presentan las unidades que configuran la estructura organizacional de la municipalidad, detallándose las funciones y la organización interna de cada una de ellas.

El siguiente diagrama muestra un esquema de la estructura organizacional de la Municipalidad de Ancud:



Si bien es cierto que en términos formales existen orientaciones legislativas, respecto de las atribuciones y competencias que corresponden a las distintas unidades que configuran la estructura organizacional de la municipalidad, no es menos cierto que estas disposiciones constituyen una base normativa que no agota las posibilidades de convertir al PLADECO en el centro de la gestión municipal; es decir, resulta primordial asumir que la gestión de este instrumento es una tarea que compete y compromete al municipio en su conjunto, debiendo establecerse procedimientos formales que inserten en la dinámica institucional y que aseguren su implementación, seguimiento, evaluación y adecuación.

En este contexto y vista la estructura organizacional vigente, se propone la conformación de un Comité de Gestión y Operación del Plan de Desarrollo Comunal de Ancud (CGO – PLADECO), compuesto a su vez por dos grupos de trabajo, un grupo de gestión y un grupo de operación.

8.1.1. Grupo de Gestión.

El primer grupo debería estar conformado, a lo menos, por los profesionales responsables de la dirección de las unidades de Administración Municipal, Secretaría Comunal de Planificación, Dirección de Administración y Finanzas, y Dirección de Desarrollo Comunitario.

Administración Municipal: Es el vínculo entre la Dirección (Alcaldesa-Concejo) y la Ejecución (Equipo municipal)

Secretaría Comunal de Planificación: Es la unidad que realiza la gestión integral de los proyectos.

Dirección de Administración y Finanzas: La unidad que tiene visión y control sobre los recursos financieros y los flujos.

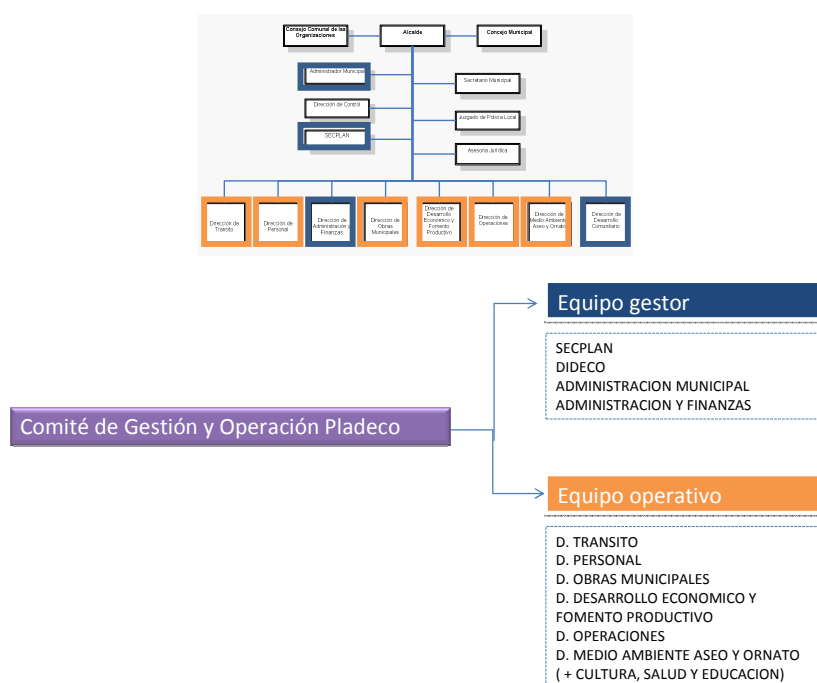
Dirección de Desarrollo Comunitario: La unidad que mantendrá un vínculo permanente con la comunidad, por medio de la unidad de organizaciones comunitaria

La función del grupo de gestión del COG PLADECO, será la de coordinar y supervisar el trabajo de las unidades operativas, en términos del cumplimiento de las responsabilidades que correspondan a cada cual, tanto en la implementación de las iniciativas que configuran el plan de acción, como en la entrega de información relativa al proceso de gestión del PLADECO.

Al mismo tiempo, deberá transformar la información aportada por las unidades operativas en reportes e indicadores que permitan evaluar la marcha integral del proceso y facilitar la toma de decisiones, respecto de eventuales modificaciones o necesarias actualizaciones que corresponda realizar.

8.1.2. Grupo de Operación.

El grupo de operaciones del CGO PLADECO estará conformado por los profesionales directivos de la casi totalidad de unidades organizacionales de la Municipalidad de Ancud, en particular de aquellas que tengan responsabilidad directa en la gestión de una o más iniciativas.



Cada una de las unidades que conforman el grupo operativo tiene responsabilidad sobre uno o más iniciativas que conforman el Plan de Acción, por lo tanto, deben tomar compromiso sobre la eficiente gestión de las mismas en las distintas fases del proceso de implementación (diseño, financiamiento, ejecución) procurando en los casos de iniciativas que correspondan a más de una unidad, una adecuada coordinación entre las partes.

Al mismo tiempo, corresponderá a cada unidad (directivo responsable) en el ámbito de su quehacer, mantener información actualizada para la contextualización y caracterización de los grupos de población beneficiaria de las iniciativas; generar instrumentos de evaluación ex ante y ex post que permitan medir el impacto de las iniciativas, en consideración de los objetivos que se asocian a cada una de ellas y por último, replicar en las subunidades que le correspondan el modelo de gestión PLADECO, de manera tal que produzca una adecuada distribución de responsabilidades y por ende compromisos de la totalidad de los equipos de trabajo que actúan bajo su dirección.

8.2. El proceso de gestión del PLADECO.

Definiremos como proceso al conjunto de recursos y actividades interrelacionadas que transforman elementos de entrada en elementos de salida, entendiendo que en este proceso de transformación, las diversas actividades y acciones asociadas generan valor sobre las entradas; entonces, desde esta perspectiva, tanto la implementación, como el seguimiento y la evaluación, se constituyen en acciones de carácter genérico que agregan valor a los elementos de entrada.

Las definiciones de entradas a este proceso, dicen relación con elementos de orden conceptual, derivados del Plan de Desarrollo Comunal, correspondiendo en un plano operativo a la vigencia de políticas y acciones de desarrollo sustentadas en el diagnóstico, validadas por la comunidad y expresadas en la Plataforma Estratégica del Plan, adquiriendo una expresión material en la malla de programas y proyectos o Plan de Acción.

Las salidas del proceso, dicen relación con la manifestación concreta de una serie de acciones (actividades) vinculadas al grado de cumplimiento de los compromisos contenidos en el plan. En términos generales se asocia la gestión de proyectos, al desarrollo de acciones de coordinación y al despliegue de esfuerzos comunicacionales. Los recursos asociados al proceso pueden incluir personal, recursos financieros, instalaciones, equipos, técnicas y métodos diversos.

Esquemáticamente, podemos establecer que la implementación del PLADECO, conlleva paralela e intrínsecamente a su tramitación formal, la selección e instauración del sistema de gestión del mismo, el siguiente diagrama gráfica el sistema mencionado.

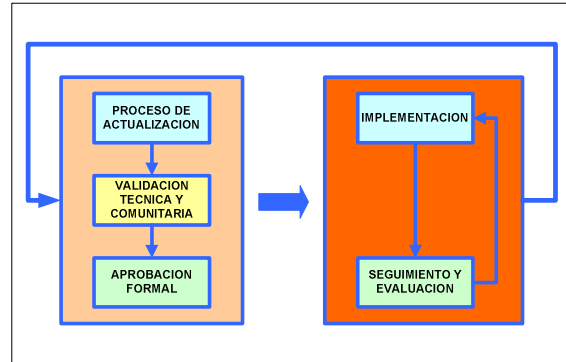


Diagrama Sistema de Gestión PLADECO

El proceso PLADECO genera, en su propia dinámica, un circuito de retroalimentación que enriquece la pertinencia y coherencia del plan, la mantención de esta dinámica es uno de los propósitos esenciales del sistema de gestión. Asociado al cumplimiento de este objetivo, se encuentran una serie de sub-procesos y procedimientos, que permiten la identificación de problemas y de iniciativas de reformulación de los mismos en función de los niveles de desviación de las salidas, respecto de los objetivos estratégicos del Plan. El siguiente diagrama muestra la esquematización del proceso de gestión antes descrito.

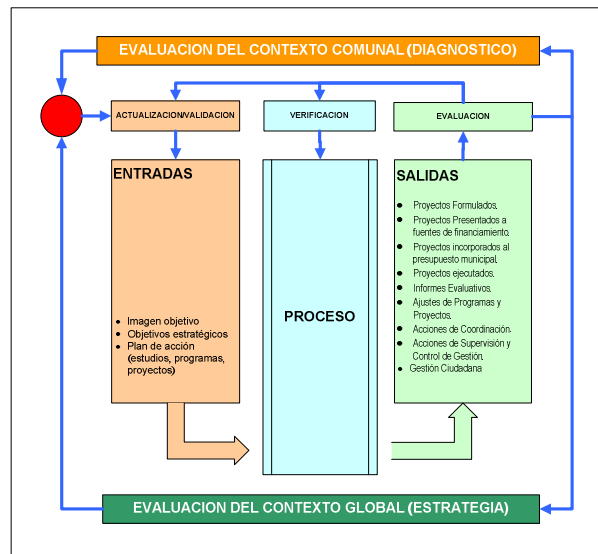


Diagrama Proceso PLADECO.

La evaluación del proceso se realiza por medio de indicadores de medición de pertinencia de las salidas, siendo estos más de orden cualitativo que cuantitativo; la pertinencia viene dada por el grado de desviación de las salidas (resultados) respecto de los objetivos del Plan y de la adecuación de las acciones a las variaciones del contexto.

8.2.1. Subprocesos e indicadores.

Sin agotar el desarrollo de esta materia, estableceremos una matriz de sub-procesos, procedimientos e indicadores básicos que permitan guiar el trabajo del equipo de gestión del PLADECO.

SUBPROCESOS	DESCRIPCION	INDICADORES ASOCIADOS
Gestión de proyectos	Refiere a las acciones y procedimientos que facilitan la materialización del plan a través del desarrollo de las iniciativas contempladas en el plan de acción del PLADECO. Considera gestión interna, de naturaleza operativa, en relación con todas aquellas iniciativas que deben ser presentadas a fuentes externas (FNDR, SUBDERE, etc) o fuentes internas (presupuesto municipal) para obtener los recursos necesarios para su realización y, gestión externa, de naturaleza política, para aquellas iniciativas que apuntan al cumplimiento de los objetivos del PLADECO, pero que están fuera del ámbito de control municipal (inversión sectorial).	FP: Proyectos formulados en relación a un período y metas preestablecidas. IP: Proyectos formulados que obtienen asignación de financiamiento e inician su ejecución en relación a un período y metas preestablecidas. Nota: No se incluye indicadores asociados a la gestión externa de iniciativas por estar fuera del control operativo del equipo municipal)
Coordinación	Se relaciona con las acciones y procedimientos que son realizados para establecer y monitorear, mecanismos e instancias de coordinación interna y externa que contribuyen al logro de los objetivos establecidos en el PLADECO. Los objetivos y materias específicas de cada encuentro son establecidas en consideración de quienes son convocados; la realización de estas coordinaciones son de responsabilidad municipal, debiendo ser lideradas por el Grupo Gestor del CGO.	EC-CGO: Encuentros de coordinación de las Direcciones que componen el Comité de Gestión y Operación del PLADECO, de acuerdo a metas y periodicidad preestablecida. EC-CM: Encuentros de coordinación de las Direcciones que componen el Comité de Gestión y Operación del PLADECO, de acuerdo a metas y periodicidad preestablecida. EC-GORE: Encuentros de coordinación de las Direcciones que componen el Comité de Gestión y Operación del PLADECO, de acuerdo a metas y periodicidad preestablecida. EC-COSOC: Encuentros de coordinación entre el Grupo Gestor del CGO las Direcciones que componen el Comité de Gestión y Operación del PLADECO, de acuerdo a metas y periodicidad preestablecida.
Comunicación	Corresponde al conjunto de acciones que se emprendan para difundir, desde la municipalidad hacia la comunidad, información relacionada con la marcha del proceso de implementación del PLADECO en general y de hechos significativos relacionados con la implementación de las distintas iniciativas contempladas en el plan de acción.	P-WEB: Publicaciones realizadas en medios digitales de difusión (sitios web, redes sociales), de acuerdo a metas y periodicidad preestablecida. P-PRENSA: Publicaciones realizadas en medios convencionales de difusión (prensa escrita, radio, televisión) de acuerdo a metas y periodicidad preestablecida.
Evaluación	Refiere a las acciones orientadas a la revisión de los elementos que configuran la plataforma estratégica del plan (imagen objetivo, ejes y objetivos estratégicos)	EV-TEC: Encuentro(s) de evaluación técnica de los fundamentos y plataforma estratégica del PLADECO entre profesionales de las distintas unidades que componen el Comité de Gestión y Operación. EV-COM: Encuentro(s) de evaluación comunitaria respecto del proceso de implementación del PLADECO y de validación del diagnóstico comunitario; estas instancias son lideradas e implementadas por profesionales de las unidades que componen el Comité de Gestión y Operación EV-POL: Encuentro(s) de evaluación técnico-política entre miembros del Comité de Gestión y Operación, liderado por el Grupo Gestor, y el Concejo Municipal, con la finalidad de realizar un análisis político del proceso de implementación del PLADECO, a la luz de los resultados de las evaluaciones técnica y comunitaria. Nota: Debe existir coincidencia en el número y periodicidad de los tres encuentros.

8.2.2. Definición de metas.

SUBPROCESOS	INDICADORES ASOCIADOS	METAS
Gestión de proyectos	FP: Proyectos formulados en relación a un período y metas preestablecidas. IP: Proyectos formulados que obtienen asignación de financiamiento e inician su ejecución en relación a un período y metas preestablecidas.	Las metas serán función o dependerán del número de proyectos que se establezca en la matriz de proyectos, anualmente.
Coordinación	EC-CGO: Encuentros de coordinación de las Direcciones que componen el Comité de Gestión y Operación del PLADECO, de acuerdo a metas y periodicidad preestablecida.	Tres encuentros semestrales (seis encuentros al año)
	EC-CM: Encuentros de coordinación de las Direcciones que componen el Comité de Gestión y Operación del PLADECO con el Concejo Municipal, de acuerdo a metas y periodicidad preestablecida	
	EC-GORE: Encuentros de coordinación de las Direcciones que componen el Comité de Gestión y Operación del PLADECO con representantes del Gobierno Regional, de acuerdo a metas y periodicidad preestablecida..	Un encuentro semestral, dos encuentros al año
EC-COSOC: Encuentros de coordinación entre las Direcciones que componen el Comité de Gestión y Operación del PLADECO con el Consejo de la Sociedad Civil, de acuerdo a metas y periodicidad preestablecida.		
Comunicación	P-WEB: Publicaciones realizadas en medios digitales de difusión (sitios web, redes sociales), de acuerdo a metas y periodicidad preestablecida	Dos publicaciones mensuales, en cada tipo de medio.
	P-PRENSA: Publicaciones realizadas en medios convencionales de difusión (prensa escrita, radio, televisión) de acuerdo a metas y periodicidad preestablecida.	Un informe semestral Publicación de un reporte anual.

SUBPROCESOS	INDICADORES ASOCIADOS	METAS
Coordinación	EV-TEC: Encuentro(s) de evaluación técnica de los fundamentos y plataforma estratégica del PLADECO entre profesionales de las distintas unidades que componen el Comité de Gestión y Operación.	Dos veces al año, una vez por semestre
	EV-COM: Encuentro(s) de evaluación comunitaria respecto del proceso de implementación del PLADECO y de validación del diagnóstico comunitario; estas instancias son lideradas e implementadas por profesionales de las unidades que componen el Comité de Gestión y Operación	Una vez al año, segundo semestre
	EV-POL: Encuentro(s) de evaluación técnico-política entre miembros del Comité de Gestión y Operación, liderado por el Grupo Gestor, y el Concejo Municipal, con la finalidad de realizar un análisis político del proceso de implementación del PLADECO, a la luz de los resultados de las evaluaciones técnica y comunitaria.	Una vez al año, segundo semestre

8.2.3. Operativización de los indicadores

SUBPROCESOS	INDICADORES	FORMULAS DE CALCULO DE INDICADORES ASOCIADOS
	<p>FP: Proyectos formulados en relación a un período y metas preestablecidas.</p>	$FP_t = 100 \times \left(\frac{TPF_t}{TP_t} \right) \times \frac{1}{MFP_t}$ <p>Donde: TPF_t, corresponde al total de proyectos formulados en el período t. TP_t corresponde al total de proyectos establecidos en el plan de acción del PLADECO para el período t MFP_t, corresponde a la meta de gestión que se predefine para este indicador en el período t (numeral expresado en escala de 0 a 100). El valor de este indicador corresponde a un índice que varía desde un mínimo de 0, en el hipotético caso que no se formulara ningún proyecto, hasta un máximo de 100, también en el hipotético caso en que se definiera una meta de 1% y se formulara el 100% de los proyectos incluidos en el Plan de Acción⁶⁸. En general, valores menores a 1 indicarán que no se alcanzó la meta y por sobre este valor, al contrario, indicaran que la meta ha sido superada. Verificador: Fichas de proyectos formulados</p>
<p>Gestión de proyectos</p>	<p>IP: Proyectos formulados que obtienen asignación de financiamiento e inician su ejecución en relación a un período y metas preestablecidas. (Nota: Supone que los proyectos fueron presentados a una fuente de financiamiento)</p>	$IP_t = 100 \times \left(\frac{TPI_t}{TPF_t} \right) \times \frac{1}{MIP_t}$ <p>Donde: TPI_t, corresponde al total de proyectos formulados que han obtenido financiamiento e iniciado ejecución en el período t. TPF_t, corresponde al total de proyectos del plan de acción del PLADECO que se encuentran formulados en el período t MIP_t, corresponde a la meta de gestión que se predefine para este indicador en el período t (numeral expresado en escala de 0 a 100). El valor de este indicador, corresponde a un índice que varía desde un mínimo de 0, en el hipotético caso que ninguno de los proyectos formulados sea implementado, hasta un máximo de 100, también en el hipotético caso que se definiera una meta de 1% y se lograra la implementación del 100% de los proyectos formulados en el período "t". En general, valores menores a 1 indicarán que no se alcanzó la meta y por sobre este valor, al contrario, indicaran que la meta ha sido superada. Verificador: Acta de inicio de proyectos (o estudios o programas, según corresponda)</p>

⁶⁸ Matemáticamente es posible obtener otros valores pero estos no reflejarían una situación "real".

SUBPROCESOS	INDICADORES	FORMULAS DE CALCULO DE INDICADORES ASOCIADOS
Coordinación	<p>EC-CGO: Encuentros de coordinación de las Direcciones que componen el Comité de Gestión y Operación del PLADECO, de acuerdo a metas y periodicidad preestablecida.</p>	$ECCGO_t = 100 \times \left(\frac{NECCGO_t}{MECCGO_t} \right)$ <p>Donde: NECCGO_t corresponde al número de veces que se reunió, en el período t y con fines de coordinación, el Comité de Gestión y Operación del PLADECO. MECCGO_t corresponde al número de reuniones, con fines de coordinación, del Comité de Gestión y Operación del PLADECO que han sido establecidas como meta para el período t. El valor de este indicador, medido en porcentaje, varía desde un valor 0, en caso de que no se realice ninguna reunión de coordinación, del Comité de Gestión y Operación del PLADECO, en el período t, hasta valores ilimitados para el caso en que se realice un número mayor a las reuniones establecidas como meta para el período t. En general, valores menores que 100 indicarán que la meta no ha sido alcanzada; valores mayores que 100 indicarán que la meta ha sido superada. Verificador: Actas de reuniones</p>
	<p>EC-CM: Encuentros de coordinación de las Direcciones que componen el Comité de Gestión y Operación del PLADECO con el Concejo Municipal, de acuerdo a metas y periodicidad preestablecida.</p>	$ECCM_t = 100 \times \left(\frac{NECCM_t}{MECCM_t} \right)$ <p>Donde: NECCM_t corresponde al número de veces que se reunió, en el período t y con fines de coordinación, entre el Concejo Municipal y el Comité de Gestión y Operación del PLADECO. MECCM_t corresponde al número de reuniones, con fines de coordinación, entre el Concejo Municipal y el Comité de Gestión y Operación del PLADECO, que han sido establecidas como meta para el período t. El valor de este indicador, medido en porcentaje, varía desde un valor 0, en caso de que no se realice ninguna reunión de coordinación, entre el Concejo Municipal y el Comité de Gestión y Operación del PLADECO, en el período t, hasta valores ilimitados para el caso en que se realice un número mayor a las reuniones establecidas como meta para el período t. En general, valores menores que 100 indicarán que la meta no ha sido alcanzada; valores mayores que 100 indicarán que la meta ha sido superada. Verificador: Actas de reuniones</p>

SUBPROCESOS	INDICADORES	FORMULAS DE CALCULO DE INDICADORES ASOCIADOS
	<p>EC-GORE: Encuentros de coordinación de las Direcciones que componen el Comité de Gestión y Operación del PLADECOC con representantes del Gobierno Regional, de acuerdo a metas y periodicidad preestablecida.</p>	$ECGORE_t = 100 \times \left(\frac{NECGORE_t}{MECGORE_t} \right)$ <p>Donde: NECGORE_t corresponde al número de veces que se reunió, en el período t y con fines de coordinación, entre representantes del Gobierno Regional y el Comité de Gestión y Operación del PLADECOC. MECGORE_t corresponde al número de reuniones, con fines de coordinación, entre representantes del Gobierno Regional y el Comité de Gestión y Operación del PLADECOC, que han sido establecidas como meta para el período t. El valor de este indicador, medido en porcentaje, varía desde un valor 0, en caso de que no se realice ninguna reunión de coordinación, entre representantes del Gobierno Regional y el Comité de Gestión y Operación del PLADECOC, en el período t, hasta valores ilimitados para el caso en que se realice un número mayor a las reuniones establecidas como meta para el período t. En general, valores menores que 100 indicarán que la meta no ha sido alcanzada; valores mayores que 100 indicarán que la meta ha sido superada. Verificador: Actas de reuniones</p>
	<p>EC-COSOC: Encuentros de coordinación entre las Direcciones que componen el Comité de Gestión y Operación del PLADECOC con el Consejo de la Sociedad Civil, de acuerdo a metas y periodicidad preestablecida.</p>	$ECCOSOC_t = 100 \times \left(\frac{NECCOSOC_t}{MECCOSOC_t} \right)$ <p>Donde: NECCOSOC_t corresponde al número de veces que se reunió, en el período t y con fines de coordinación, entre el Consejo de la Sociedad Civil y el Comité de Gestión y Operación del PLADECOC. MECCOSOC_t corresponde al número de reuniones, con fines de coordinación, entre el Consejo de la Sociedad Civil y el Comité de Gestión y Operación del PLADECOC, que han sido establecidas como meta para el período t. El valor de este indicador, medido en porcentaje, varía desde un valor 0, en caso de que no se realice ninguna reunión de coordinación, entre el Consejo de la Sociedad Civil y el Comité de Gestión y Operación del PLADECOC, en el período t, hasta valores ilimitados para el caso en que se realice un número mayor a las reuniones establecidas como meta para el período t. En general, valores menores que 100 indicarán que la meta no ha sido alcanzada; valores mayores que 100 indicarán que la meta ha sido superada. Verificador: Actas de reuniones</p>

SUBPROCESOS	INDICADORES	FORMULAS DE CALCULO DE INDICADORES ASOCIADOS
Comunicación	<p>P-WEB: Publicaciones realizadas en medios digitales de difusión (sitios web, redes sociales), de acuerdo a metas y periodicidad preestablecida.</p>	$PWEB_t = 100 \times \left(\frac{NPWEB_t}{MPWEB_t} \right)$ <p>Donde: NPWEB_t: corresponde al número de publicaciones web, en el período t, relacionadas con el proceso de implementación del PLADECOC. MPWEB_t: corresponde al número de publicaciones web, relacionadas con el proceso de implementación del PLADECOC, que han sido establecidas como meta para el período t. El valor de este indicador, medido en porcentaje, varía desde un valor 0, en caso de que no se realice ninguna publicación web en el período t, hasta valores ilimitados para el caso en que se realice un número mayor a las publicaciones establecidas como meta para el periodo. En general, valores menores que 100 indicarán que la meta no ha sido alcanzada; valores mayores que 100 indicarán que la meta ha sido superada. Verificador: Informe de medios</p>
	<p>P-PRS: Publicaciones realizadas en medios convencionales de difusión (prensa escrita, radio, televisión) de acuerdo a metas y periodicidad preestablecida.</p>	$PPRS_t = 100 \times \left(\frac{NPPRS_t}{MPPRS_t} \right)$ <p>Donde: NPPRS_t: corresponde al número de publicaciones en medios convencionales de difusión, en el período t, relacionadas con el proceso de implementación del PLADECOC. MPPRS_t: corresponde al número de publicaciones en medios convencionales de difusión, relacionadas con el proceso de implementación del PLADECOC, que han sido establecidas como meta para el período t. El valor de este indicador, medido en porcentaje, varía desde un valor 0, en caso de que no se realice ninguna publicación en medios convencionales de difusión en el período t, hasta valores ilimitados para el caso en que se realice un número mayor a las publicaciones establecidas como meta para el periodo. En general, valores menores que 100 indicarán que la meta no ha sido alcanzada; valores mayores que 100 indicarán que la meta ha sido superada. Verificador: Informe de medios</p>

SUBPROCESOS	INDICADORES	FORMULAS DE CALCULO DE INDICADORES ASOCIADOS
Evaluación	<p>EV-TEC: Encuentro(s) de evaluación técnica de los fundamentos y plataforma estratégica del PLADECO entre profesionales de las distintas unidades que componen el Comité de Gestión y Operación.</p>	$EVTEC_t = 100 \times \left(\frac{NEVTEC_t}{MEVTEC_t} \right)$ <p>Donde: NEVTEC_t corresponde al número de encuentros de evaluación técnica, entre profesionales de las distintas unidades que componen el Comité de Gestión y Operación, realizados en el período t. MEVTEC_t corresponde al número de encuentros de evaluación técnica, entre profesionales de las distintas unidades que componen el Comité de Gestión y Operación, que fueron definidos como meta para el período t. Verificador: Actas de reuniones e informe de evaluación</p>
	<p>EV-COM: Encuentro(s) de evaluación comunitaria respecto del proceso de implementación del PLADECO y de validación del diagnóstico comunitario; estas instancias son lideradas e implementadas por profesionales de las unidades que componen el Comité de Gestión y Operación</p>	$EVCOM_t = 100 \times \left(\frac{NEVCOM_t}{MEVCOM_t} \right)$ <p>Donde: NEVCOM_t corresponde al número de encuentros de evaluación técnica de profesionales de las distintas unidades que componen el Comité de Gestión y Operación con la comunidad, en el período t. MEVCOM_t corresponde al número de encuentros de evaluación técnica de profesionales de las distintas unidades que componen el Comité de Gestión y Operación con la comunidad, que fueron definidos como meta para el período t. Verificador: Actas de reuniones e informe de evaluación</p>
	<p>EV-POL: Encuentro(s) de evaluación técnico-política entre miembros del Comité de Gestión y Operación, liderado por el Grupo Gestor, y el Concejo Municipal, con la finalidad de realizar un análisis político del proceso de implementación del PLADECO, a la luz de los resultados de las evaluaciones técnica y comunitaria.</p>	$EVPOL_t = 100 \times \left(\frac{NEVPOL_t}{MEVPOL_t} \right)$ <p>Donde: NEVPOL_t corresponde al número de encuentros de evaluación técnico-política entre miembros del Comité de Gestión y Operación y el Concejo Municipal, realizados en el período t. MEVPOL_t corresponde al número de encuentros de evaluación técnico-política entre miembros del Comité de Gestión y Operación y el Concejo Municipal, que fueron definidos como meta para el período t. Verificador: Actas de reuniones e informe de evaluación</p>
<p>El valor de estos tres indicadores, medido en porcentaje, varía desde un valor 0, en caso de que no se realice ninguna reunión de evaluación en el período t, hasta valores ilimitados para el caso en que se realice un número mayor a las reuniones establecidas como meta para el periodo t. En general, valores menores que 100 indicarán que la meta no ha sido alcanzada; valores mayores que 100 indicarán que la meta ha sido superada.</p>		

9. Anexos.

9.1. Acta de aprobación del Plan de Desarrollo Comunal 2014-2018

ILUSTRE MUNICIPALIDAD DE ANCUD SECRETARÍA MUNICIPAL

CERTIFICADO

RICARDO WAGNER BASILI, Secretario Municipal, en su calidad de Ministro de Fe del H. Concejo Municipal.

CERTIFICA

Que los siguientes son los acuerdos adoptados por el H. Concejo Municipal, en su sesión ordinaria N° 57, celebrada el martes 17 de junio de 2014, entre las 16:20 y las 21:14 horas, en la Sala de Sesiones, con asistencia de los H. Concejales señores Gómez, Norambuena, Ojeda, Delgado, Muñoz y Cárdenas.

Preside el H. Concejo la alcaldesa titular doña Soledad Moreno Núñez, y actúa el Secretario Municipal titular don Ricardo Wagner Basili.

SECPLAN

El H. Concejo Municipal, en votación unánime, acordó aprobar la actualización del Plan de Desarrollo Comunal (PLADECO) cuya vigencia se extenderá desde 2014 a 2018, además de la respectiva cartera de proyectos y su priorización.-

SECRETARÍA H. CONCEJO MUNICIPAL

El H. Concejo Municipal, en votación unánime, acogiendo la proposición del H. Concejales Gómez y buscando hacer más efectiva la labor del Concejo, acordó que se requiera a quienes esté programado intervengan en el Concejo, remitan previamente, a través de Secretaría Municipal copia de sus presentaciones, para que haga llegar a la señora alcaldesa y H. Concejales conjuntamente con la tabla de materias a tratar.

DIRECCIÓN DE ADMINISTRACIÓN Y FINANZAS- SECPLAN

El H. Concejo Municipal, en votación unánime, acordó aprobar la Modificación Presupuestaria N° 8 de 12 de junio pasado, en orden a Incorporar Mayores Ingresos por M\$ 950; Disminuir Gastos por M\$ 8.300 y Aumentar Gastos por M\$ 9.250, en los Subtítulos, Ítems, Asignaciones y Subprogramas propuestos por la señora Alcaldesa.

En consecuencia, acordó otorgar subvención para los fines señalados en la Memoria Explicativa correspondiente, a las siguientes organizaciones:

- Sindicato Mar Acentro, la suma de M\$ 300;
- Club Deportivo Magisterio, M\$ 750.

SECRETARÍA H. CONCEJO MUNICIPAL- DIRECCIÓN DE PERSONAL- DIRECCIÓN DE ADMINIST. Y FINANZAS.

El H. Concejo Municipal, en votación unánime, acordó revocar el acuerdo que alcanzara en la sesión extraordinaria N° 29 celebrada el 28 de abril de 2014, en cuanto acordó regular la dieta mensual de los señores concejales en 15,6 UTM, manteniéndose, en consecuencia, dicha dieta en 12 UTM.-

ALCALDÍA

El H. Concejo Municipal, en votación dividida, acordó rechazar la proposición del H. Concejales Norambuena en orden a recomendar se inicie el expediente

2

administrativo para declaración de zona de conservación histórica el lugar de la Primera Comisaría de Carabineros de Ancud y la Plaza Centenario.

Votaron por acoger la proposición los H. Concejales Cárdenas, Gómez y Norambuena. En contra votaron la alcaldesa y el H. Concejales Muñoz y se abstuvieron los H. Concejales Ojeda y Delgado.

Ancud, 18 de junio de 2014.



RICARDO AUGUSTO WAGNER BASILI
SECRETARIO MUNICIPAL

- Sra. Alcaldesa de la comuna
- Sres. H. Concejales (6)
- Sr. Administrador Municipal
- Sr. Jefe de Policía Local
- Sr. Secretario Municipal
- Sra. Directora de Finanzas
- Sra. Directora de Obras
- Sra. Directora de Tránsito
- Sra. Directora de Control
- Sra. Asesora Jurídica
- Sr. Director de Personal
- Sr. Director de Aseo y Ornato
- Sra. Directora de D. DEF.
- Sr. Director de DIDECO
- Sr. Director SECPLAN
- Sr. Director de Operaciones
- Dpto. Relaciones Públicas
- Corporación Municipal Educación
- Corporación Cultural Municipal
- Oficina de Partes
- Secretaría H. Concejo

9.2. Listado del total de proyectos priorizados por el Concejo Municipal de Ancud.

9.2.1. Eje Patrimonio.

NOMBRE PROYECTO	TOTAL VALORES
MEJORAMIENTO FERIA RURAL, COMUNA DE ANCUD	800
ESTUDIO CATASTRO Y CAPACITACIÓN PARA EL MANEJO DE POMPONALES	700
DISEÑO Y CONSTRUCCIÓN CENTRO CULTURAL ANCUD	700
ESTUDIO INSTALACION RELLENO SANITARIO	600
ESTUDIO CREACION OFICINA COMUNAL DEL AGUA	500
ESTUDIO SOBRE ESTADO CONTAMINACIÓN BAHÍA ANCUD, MUTRICO, RIO PUDETO	400
MEJORAMIENTO FUERTE SAN ANTONIO Y PLAYA ADYACENTE	400
PROGRAMA DE GESTIÓN DE RESIDUOS COMUNAL (RECICLAJE, DISPOSICIÓN DE PILAS, BOLSAS PLASTICAS)	300
DISEÑO Y CONSTRUCCION CASA DEL FOLKLORISTA	300
CONSTRUCCIÓN MÓDULOS DE VENTA RUTA TURISTICA	300
PROGRAMA CONTROL POBLACION CANINA	200
CONSTRUCCIÓN CENTRO ARTESANAL HUILLICHE-PUDETO BAJO	200
ESTUDIO RESIDENCIA ALUMNOS EN EL SISTEMA ESCOLAR ENSEÑANA MEDIA Y SUPERIOR URBANO	200
REPOSICIÓN BIBLIOTECA MUNICIPAL	200
PLAN DE COORDINACION TRANSPORTE ESCOLAR URBANO Y RURAL	200
CREACIÓN VIVERO MUNICIPAL	100
DIAGNOSTICO Y FORMULACION DE PROYECTOS PARA INCORPORACION DE ENERGIAS RENOVABLES Y EFICIENCIA ENERGETICA EN EDIFICACIONES PUBLICAS DE LA COMUNA DE ANCUD	100
PLAN DE DESARROLLO CULTURAL	100
MEJORAMIENTO Y AMPLIACION MODULOS MUESTRAS COSTUMBRISTAS PARQUE BELLAVISTA	100
DISEÑO Y CONSTRUCCION CENTRO TURISTICO Y CULTURAL DE CHACAO	100
ESTUDIO DE PREFACTIBILIDAD DEL SISTEMA DE FORTIFICACIONES DE LA COMUNA DE ANCUD	100
DISEÑO RESTAURACIÓN FUERTE SAN CARLOS	100
ESTUDIO MUSEO FERROVIARIO	100
ESTUDIO Y GESTION DEMANDA EDUCACION SUPERIOR COMUNAL	100
DISEÑO Y CONSTRUCCION CENTRO TECNOLOGICO Y DE EDUCACION AMBIENTAL PULLINQUE	100

9.2.2. Eje Fomento Productivo.

NOMBRE PROYECTO	TOTAL VALORES
ESTUDIO CONSTRUCCION CENTRO DE FAENAMIENTO	1300
ESTUDIO PARQUE INDUSTRIAL	900
ESTUDIO CONSTRUCCION FERIA FLUVIAL MUELLE PUDETO	800
PLAN DE DESARROLLO TURISTICO	600
ESTUDIO CREACIÓN PLANTA DEPURADORA PARA LA PESCA ARTESANAL	300
ESTUDIO PROYECTO ASOCIATIVO PLANTA DE PROCESOS DE PRODUCTOS DEL MAR	300
DISEÑO Y CONSTRUCCION CALLE TECHADA PARA EMPRENDIMIENTO	300
MEJORAMIENTO TERMINAL DE BUSES RURALES DE ANCUD.	300
PROGRAMA DE FOMENTO A LOS PROYECTOS DE RIEGO Y EMBALSES	300
ESTUDIO CREACION CORPORACION DE DESARROLLO DE FOMENTO PRODUCTIVO Y COMERCIO	200
ESTUDIO FACTIBILIDAD PUERTO PARA ANCUD	200
PROGRAMA DE FOMENTO DE LA AGROECOLOGIA	200
DISEÑO Y CONSTRUCCION CENTRO DE INNOVACION Y EMPRENDIMIENTO	200
PROGRAMA DE CAPACITACIÓN DE SERVICIOS TURISTICOS	200
PROGRAMA FOMENTO AGRICULTURA ORGANICA	100
ESTUDIO CREACIÓN DE TERMINAL PESQUERO	100
CONSTRUCCION PLANTA MULTIPROPOSITO	100
PROGRAMA COMUNAL DE RECUPERACIÓN OSTRA CHILENA	100
CONSERVACION TERMINAL MUNICIPAL INTERURBANO	100
PLAN DE GESTION DE EMPLEO Y CAPACITACION	100
ESTUDIO CREACIÓN DE ESCUELA DE ARTES Y OFICIOS	100

9.2.3. Eje Desarrollo Humano

NOMBRE PROYECTO	TOTAL VALORES
MEJORAMIENTO ESTADIO JOEL FRITZ	600
HABILITACION GALPONES LADO GIMNASIO FISCAL	500
REPOSICIÓN EDIFICIO PÚBLICO CHACAO	400
REPOSICIÓN POSTA SALUD RURAL DE NAL	400
FORTALECIMIENTO E INSTALACION CABILDOS COMUNALES	300
CONSTRUCCIÓN CAMARINES SECTOR RURAL (GUAPILINAO, TEHUACO , PUGUEÑUN Y OTROS SECTORES RURALES)	300
CONSTRUCCION Y MEJORAMIENTO PLAZOLETAS Y JUEGOS INFANTILES : GOLETA SEBASTIANA, J.J.PRIETO, VISTA HERMOSA, SAN VALENTIN, BONILLA, 22 DE MAYO, RAMNON FREIRE, VILLA ESPERANZA, PUQUILLIHUE, SOLIDARIDAD, RAUL SILVA HENRIQUEZ, VALDES SUBERCASEUX, INES DE BAZAN, BORQUEZ SOLAR, GOLETA ANCUD, RIO PUDETO, LECHAGUA, LIBERTAD, 1° MAYO, BELLAVISTAS, CARACOLES, COMANDANTE ARAYA, INES DE BAZAN, PRACTICANTE ARANEDA, LAS ARAUCARIAS, PUDETO, GOYCOLEA, FATIMA)	300
AMPLIACIÓN REMODELACIÓN SERVICIO MÉDICO LEGAL	300
PROGRAMA INFRAESTRUCTURA Y EQUIPAMIENTO PARA DISCAPACITADOS	300
CONSTRUCCIÓN ESTACIÓN MEDICO RURAL PUMILLAHUE	300
PROGRAMA DE SEGURIDAD PUBLICA	200
PROGRAMA DE FORMACION DE DIRIGENTES	200
CONSTRUCCIÓN SEDE MULTIFUNCIONAL ECOEFICIENTE PUDETO BAJO	200
CONSTRUCCIÓN SEDE SOCIAL AFA	200
MEJORAMIENTO ESTADIO PUDETO	200
DISEÑO Y CONSTRUCCIÓN CESFAM CARACOLES	200
GESTION CONSTRUCCION HOSPITAL DE ANCUD	200
REPOSICIÓN POSTA SALUD RURAL DE MANAO	200
REPOSICIÓN POSTA DE PUNTRA	200
CONSTRUCCIÓN CENTRO POLIFUNCIONAL DE COÑIMÓ	100
REPOSICIÓN ESPACIO PÚBLICO MUELLE PUDETO	100
CONSTRUCCION SEDES COMUNITARIAS : CLUB DEPORTIVO LOS ROBLES, CRUZ DEL SUR, VILLA RIO PUDETO, GUAPILINAO, GUAPILACUY, PUDETO MEDIO, VILLA LECHAGUA, VISTA HERMOSA, 22 DE MAYO, CARACOLES Y SECTORES RURALES)	100
CONSTRUCCION MULTICANCHAS NAL, VILLA CHILOE, ALTO DE CARACOLES, RAUL SILVA HENRIQUEZ, JJ PRIETO, CRUZ DEL SUR, LOS CARRERA, VILLA LECHAGUA, VILLA 1° MAYO Y SECTORES RURALES	100
DISEÑO Y CONSTRUCCIÓN POLIDEPORTIVO.	100
REPARACION DE CUBIERTA, BAÑOS PUBLICOS Y CAMARINES, GIMNASIO DE CHACAO	100
PLAZOLETA VILLA ESPERANZA Y MEJORAMIENTO ESCALERA SAN MARTIN BARRIO LAS VILLAS	100
CONSTRUCCION RUKA-SEDE WENU NEWEN, COMUNA DE ANCUD	100
MEJORAMIENTO ACTUAL CESCOF CHACAO.	100
ADQUISICION CASA COMUNITARIA	100
CONSTRUCCIÓN MULTICANCHA LOS ALERCES	100
CONSTRUCCION DE CANCHA PARA LA LIGA MANAO	100

9.2.4. Eje Infraestructura

NOMBRE PROYECTO	TOTAL VALORES
ESTUDIO INGENIERIA Y CONSTRUCCIÓN RED ALCANTARILLADO CAICUMEO - CARACOLES, EL CARMELO VILLA LECHAGUA, PASAJES 1,2 CAICUMEO, FUENTE BELLAVISTA, PASAJE GUENTELICAN Y GUILLERMO GONZALEZ, VILLA RIO PUDETO, AVENIDA ESPAÑA-CRUZ DEL SUR, EXTENSION ALMIRANTE LATORRE, PASAJE LOS AROMOS,	700
CICLOVÍAS DISTINTOS SECTORES DE LA COMUNA (RAUL S. HENRIQUEZ LECHAGUA, CARACOLES-HOSPITAL NUEVO	600
SANEAMIENTO SANITARIO Y EXTENSIÓN LÍMITE DE CONCESIÓN VILLAS RIÓ PUDETO Y LOS AROMOS, COMUNA DE ANCUD.	400
PLAN MAESTRO DE AGUAS LLUVIAS	300
CONSTRUCCION DE MUROS DE CONTENCION Y OBRAS DE EVACUACION DE AGUAS LLUVIAS PARA EVITAR INUNDACIONES EN LA COMUNA DE ANCUD	300
CONSERVACIÓN CAMINOS NO ENROLADOS	300
EXTENSION ALUMBRADO PUBLICO PUDETO - ACCESO SUR	300
REPOSICIÓN ESCUELA DE COCOTUE	300
PROYECTO AGUAS LLUVIA - PRAT MUELLE	200
GESTION PAVIMENTOS ASFALTICOS CAMINOS (KM 25 CHEPU, NAL -AHUI, NAL - FARO CORONA, HUCHA - CAULIN - CHACAO, CHACAO - MANAO - LIAO)	200
MEJORAMIENTO PAVIMENTACIÓN CALLE AV. LA PAZ, PUDETO CEMENTERIO	200
ESTUDIOS INGENIERIA PAVIMENTACION Y AGUAS LLUVIA CALLE BAQUEDANO-ARENA GRUESA, ELENA VERA, EL ESFUERZO, PASAJE FUENTEALBA, LOS PINOS, COVADONGA, PASAJE SERCOTEC, FRANCISCO DE ULLOA, ALBERTO BLEST, MARCELA PAZ, JOSE DONOSO, NICANOR PARRA, EL MORRO, NUESTRA SEÑORA DE FATIMA, VICENTE HUIDOBRO, LA CANTERA, FEDERICO MUCKE, RAUL FISHER, AVENIDA UNO Y ACCESO VILLA SAN VALENTIN, CALLE SY PASAJES VILLA VALDES SUBERCASEUX, PASAJE LA ESTRELLA, DEL ESTADIO, EX LINEA FERREA, PASAJE GUENTELICAN, PASAJE GUILLERMO GONZALEZ, PASAJES 1 Y 2 CAICUMEO, FUENTE BELLAVISTA, PASAJE LOS AROMOS, RIBERA SUR, LICA DIAZ, MIRAFLORES, PUDETO-SAN PEDRO, PASAJES Y SAN PEDRO EN VILLA LECHAGUA, EXTENSION ALMIRANTE LATORRE, NICOLAS MASCARDI, MARCOS VERA, PUDETO MEDIO-MUELLE, PASAJE LOS MAÑOS Y LOS CANELOS, EXTENSION FELIPE DE LA ROSA, EXTENSION LOS CARRERA-FELIPE DE LA ROSA, EXTENSION LOS PINOS, CIRCUNVALACION PARQUE BELLAVISTA, ACCESO JARDINES DEL ALTO, ACCESO VILLA ARCHIPIELAGO, SAN MARTIN, EXTENSION LAS ARAUCARIAS- A.BURR, BRISAS DEL SUR, VISTA AL MAR, PASAJES ESTERO 1, 2 ,3 ; ACCESO GONZALEZ CANESSA, POBLACION LIBERTAD, SARGENTO ALDEA)	200
ADQUISICIÓN ESTANQUES PARA RECOLECCIÓN Y COSECHA DE AGUAS LLUVIAS PARA EL ABASTECIMIENTO DOMICILIARIO RURAL	200
ESTUDIO INGENIERIA RED ALCANTARILLADO VILLA VALDES SUBERCASEAUX	200
DISEÑO Y CONSTRUCCION CEMENTERIO MUNICIPAL	200
CUARTEL DE BOMBEROS INÉS DE BAZÁN - DESCENTRALIZACION	200
MEJORAMIENTO Y REPARACION PARA LOS SERVICIOS HIGIENICOS DE LA ILUSTRE MUNICIPALIDAD DE ANCUD	200
REPOSICIÓN ESCUELA RURAL LIAO	200
MANTENCIÓN Y LIMPIEZA ESTERO LA TOMA	100
SEMAFORIZACIÓN DE CRUCES URBANOS DE LA CIUDAD	100
MEJORAMIENTO CALLE KAMPE HEEREN, CAICUMEO	100
CONSTRUCCIÓN RED A.P.R. GUAPILACUY, COMUNA DE ANCUD	100
CONSTRUCCIÓN SISTEMA A.P.R., SECTOR CAULÍN LA CUMBRE	100
CONSTRUCCION SISTEMA DE APR LOCALIDAD RURAL DE PUNTA CHILEN; COMUNA DE ANCUD (DISEÑO)	100

NOMBRE PROYECTO	TOTAL VALORES
ESTUDIO INGENIERIA RED ALCANTARILLADO CALLE MANUEL GONZALEZ, GOLETA ANCUD Y PASAJE SANTIAGO DIAZ RUIZ, CALLE ALMIRANTE LATORRE	100
CONSTRUCCIÓN POZO PROFUNDO SECTOR RURAL DE COIPOMO COMUNA DE ANCUD	100
CONSTRUCCIÓN POZO PROFUNDO SECTOR RURAL DE HUICHA COMUNA DE ANCUD	100
CONSTRUCCION SISTEMA DE APR LOCALIDAD RURAL DE AGUAS BUENAS, COMUNA DE ANCUD	100
HABILITACION SONDAJE SISTEMA DE AGUA POTABLE RURAL DE CHACAO, COMUNA DE ANCUD,	100
INSTALACIÓN SIRENAS ALERTA TSUNAMI, COMUNA DE ANCUD	100
HABILITACIÓN SUMINISTRO DE EE.EE. SECTOR PUNTA CHILEN, COMUNA DE ANCUD	100
CONSTRUCCION ILUMINACION SOLAR CRUCES (CHACAO, HUICHA, CAULIN, MANAO, A. BUENAS, CHAQUIHUAL, TAIQUEMO, MECHAICO, PUPELDE, KM25, CHEPU)	100
EXTENSION ALUMBRADO PUBLICO RAMPA - CHACAO VIEJO	100
MEJORAMIENTO Y AMPLIACIÓN ESCUELA VILLA CHACAO	100
MEJORAMIENTOS ESCUELA DE CATRUMAN, GUAPILACUY, HUELDEN, EL QUILAR, PUGUEÑUN	100

9.2.5. Eje Desarrollo Territorial

NOMBRE PROYECTO	TOTAL VALORES
PAVIMENTO ASFALTICO RUTA CRUCE BUTAMANGA - MANO	1100
ESTUDIO BALNEARIO LECHAGUA	900
MEJORAMIENTO BALNEARIO ARENA GRUESA, COMUNA DE ANCUD	900
PAVIMENTO ASFALTICO RUTA CRUCE LA CUMBRE - CAULIN	700
ESTUDIO POSTULACIÓN COSTA PACIFICO COMO ZONA INTERÉS TURÍSTICO	600
SECCIONALES COMPLEMENTARIO PLAN REGULADOR COMUNAL	500
ESTUDIO INSTALACION DE UN PARQUE COMUNAL	400
IMPLEMENTACIÓN DE CONEXIÓN A INTERNET EN INFRAESTRUCTURA RURAL COMUNITARIA	300
POSTULACION PROGRAMA QUIERO MI BARRIO - MINVU DE BONILLA Y SECTOR CARACOLES	300
DISEÑO Y CONSTRUCCION PASEO DEL TREN DE CHILOE	300
CONSTRUCCIÓN PARADEROS RURALES	300
POSTULACION PROGRAMA QUIERO MI BARRIO BARRIOS BELLAVISTA	200
ESTUDIO POTENCIALIDADES ASOCIATIVAS CIRCUITOS DE INTERES TURISTICO COMUNAL	200
ESTUDIO FACTIBILIDAD MUSEO DE SITIO ARQUEOLÓGICO PUENTE QUILO	200
PLAN CIRCUITO AVISTAMIENTO DE CETACEOS	100
CONSTRUCCIONES PLAZAS DINAMICAS INCLUSIVAS EN DISTINTOS SECTORES RURALES	100

9.3. Registro de asistencia actividades participativas etapas 3 y 4⁶⁹.

9.3.1 Taller de actores relevantes para la recopilación de ideas de proyectos (29 de abril 2014)

REGISTRO DE ASISTENCIA					
SECTOR:			FECHA: 29 ABRIL 2014		
Nº	NOMBRE	ORGANIZACIÓN	CORREO ELECTRONICO	TELEFONO	FIRMA
1	Rubén García Belle	Fed. de Buzos Marisc. Calbuco INC	rubencabobudato@gmail.com	90245638	
2	Flavio T. Ampuero C.	STI Polanco	Flavio.T.Ampuero@intecol.com	90231232	
3	Abel Soto	STI Río Pudeto		96485311	
4	Jaime Pérez	Cooperativa Pescadores		53954111	
5	Jaime González M.	Organización de Pescadores de Puerto		87919785	
6	Carlos René Zúñiga Ampuero	Defensa Civil de Chile	carlosrospacial@hotmail.com	90117054 99489350	
7	DANIEL PANTOSA	UNION COMUNAL PUDETO	DANIEL.PANTOSA@STI.PUDETO.COM	88083456	
8	Andrés Ojeda L.	IIUV Chacao	chacaodilogo@gmail.com	92420803	
9	Cecilia Corales	A.C. Del Océano	perdinhobotamico@gmail.com	7806033	
10	DIEGO ALARCÓN	Chiloeactivo	chiloeactivo@gmail.com	96963879	

⁶⁹ Listados de asistencia en actividades participativas de las etapas 1 y 2, se presentan en documentos Anexos_Inf_1_2.doc en CD que acompaña a este informe.

9.3.2. Jornada para validación comunitaria del Plan de Desarrollo Comunal (19 de mayo de 2014)

PLAN DE DESARROLLO COMUNAL ANCUD

REGISTRO DE ASISTENCIA					
			FECHA: 19 de Mayo 2014		
Nº	NOMBRE	ORGANIZACIÓN	CORREO ELECTRONICO	TELEFONO	FIRMA
1	Miriam Pérez P	J.S.V.V. Puldo		41271201	<i>[Firma]</i>
2	Ritgarda Moraga H	J.V. Borquez Sda		78264429	<i>[Firma]</i>
3	Diego Villarroel A.	J.P.V. NAF Bajo		63214952	<i>[Firma]</i>
4	Eduardo Langue	Los Hornos NAF Bajo		68042493	<i>[Firma]</i>
5	Gabriela Gómez C.	Junta Vecinal San Gallon Puerto Nuevo		95804709	<i>[Firma]</i>
6	Paola Sánchez González	Los Verdes del Bajo		83206865	<i>[Firma]</i>
7	Jessie Aguirre	Kabikilau Algarro		84064166	<i>[Firma]</i>
8	Pedro Gera M.	Com. G. J. Puldo	gera.pedro@uncu.cl	53716233	<i>[Firma]</i>
9	Florencia Wainstein	J.V. Villa Futuro Bajo	florencia.wainstein@uncu.cl	21373536	<i>[Firma]</i>
10	Gustavo Cadenas	Concejal	gustavocadenas@uncu.cl	90086477	<i>[Firma]</i>

PLAN DE DESARROLLO COMUNAL ANCUD

REGISTRO DE ASISTENCIA					
			FECHA: 19 de Mayo 2014		
Nº	NOMBRE	ORGANIZACIÓN	CORREO ELECTRONICO	TELEFONO	FIRMA
1	Rene Barrientos	adulto mayor		85770328	<i>[Firma]</i>
2	Rebeca Pless	As. San Sebastián R.		54733290	<i>[Firma]</i>
3	Juan de Espinosa C.	Junta Vecinal Villa Futuro		94085523	<i>[Firma]</i>
4	Juán Bustamante M.	Comuna. de Concejo		62620225	<i>[Firma]</i>
5	José Luis Casimiro	J.V. N. S. L. Caracoles		95376466	<i>[Firma]</i>
6	Alejandra Manríquez	J.V. N. S. Caracoles		83965557	<i>[Firma]</i>
7	Concepción Herasillo S.	Junta Vecinal N. S. Caracoles		88330978	<i>[Firma]</i>
8	Romina Ríos Ute	Junta Vecinal N. S. Caracoles		54818599	<i>[Firma]</i>
9	Victor Viveros	J.V. Puldo		88539187	<i>[Firma]</i>
10	Juan J. Fajardo C.	J.V. La Laguna	J.Fajardo@uncu.cl	92180286	<i>[Firma]</i>

PLAN DE DESARROLLO COMUNAL ANCUD

REGISTRO DE ASISTENCIA					
					FECHA: 19 de Mayo 2014
N°	NOMBRE	ORGANIZACIÓN	CORREO ELECTRONICO	TELEFONO	FIRMA
1	DANIEL PANTOS D.	UNION COMUNAL PARRAL ISU	daniel.pantos@epi.cl	50083754	[Firma]
2	Buddy BARRIO VARGAS	JUNTA VECINOS VILLA SUPERCESEVA	buddy.barrio@univ.cl	93263393	[Firma]
3	Luis B. SANTANA SANTANA	ASOC. DE FORTALECIMIENTO QUITALMI HUI	luis.santana@univ.cl	92140031	[Firma]
4	MARIO SALDIVIA V.	JUNTA DE VECINOS		94407626	[Firma]
5	Moira Aguila Z.	ASOCIACION DE MUJERES DE PTA. CAULEN		71921935	[Firma]
6	Pamela Day D.	Asociación de Mujeres de PTA CAULEN		61321800	[Firma]
7	Blanca Johanna Castro	JUZGADO Policia Local - ANCUD	blanca.johanna@epi.cl	2628190 Tel. Fijo 322088	[Firma]
8	DONOSO RAMILIA SANTANA	JUNTA VECINOS CAULIN LDC UNIRE		83279860	[Firma]
9	JUANA DAMIA CAUARDI	PIEDRABENTA CENTRO DE PADRES TAPACHANO ESCUELA PARRAL		96679606	[Firma]
10	Gabriela Mayra Ayarzo	Periodista Nuv Ancud	gabriela.mayra@univ.cl	5672058	[Firma]

PLAN DE DESARROLLO COMUNAL ANCUD

REGISTRO DE ASISTENCIA					
					FECHA: 19 Mayo 2014
N°	NOMBRE	ORGANIZACIÓN	CORREO ELECTRONICO	TELEFONO	FIRMA
1	José Gilberto Ojeda	Ita Becerra Grafiplay		68340539	[Firma]
2	María Ute Saldivia	Ita. Vec. Caulen Pijo		97820650	[Firma]
3	Edio Mansilla	Junta Piquisivi		94433877	[Firma]
4	Berta Soló E.	Vello Rio Piedra		772 83577	[Firma]
5	Olivia Paimulla R.	" "		83668839	[Firma]
6	Carlos González B.	Corporación Coll	gonzalez.carlos@epi.cl		[Firma]
7	Virginia Lina Mansilla	Según		81371876 86536613	[Firma]
8	María Delgado U.	Linao		96525810	[Firma]
9	Victor Pizarro Prieto	Peulden	FEPP441@ v.pizarro@univ.cl	91374359	[Firma]
10	Stela Ponce U. A.	Piñalón	stela.ponce@univ.cl	96644833	[Firma]

PLAN DE DESARROLLO COMUNAL ANCUD

REGISTRO DE ASISTENCIA					
			FECHA: 18 Mayo 2014		
Nº	NOMBRE	ORGANIZACIÓN	CORREO ELECTRONICO	TELEFONO	FIRMA
1	Sore Hernández	ASIS AGRICARIAS	SISA-5637@hotmail.com	97625058	[Firma]
2	Manuel Ruiz P.	Junta Vecinal Copris Departivo Copponó	Manuel.rui@gmail.com	90387655	[Firma]
3	Rosa Lera	Jte Vecinos Degoll	Rosa.muller@gmail.com	9583658	[Firma]
4	Margarita Eyles	Junta Vecinal Guerrigona		96475823	[Firma]
5	Roberto Saenz P.	Comunidad Hocha BOCAS		94873362	[Firma]
6	Victor NORRIS E.	UNIDAD VECINAL BUENAS		71572985	[Firma]
7	Lidia Leon me.	J.J.V.V		84848440	[Firma]
8	Wilson Altamirano	Junta de Vecinos Nº 37 diñhalao		93003756	[Firma]
9	Bustina Vidale G.	U. Comunal J.S.V.V. URBANAS		92828014	[Firma]
10	Nelly Guerrero	- U. J.S.V.V. Comunal - J.S.V.V. Vista Hermosa	nguerro1770@gmail.com	77891091	[Firma]

PLAN DE DESARROLLO COMUNAL ANCUD

REGISTRO DE ASISTENCIA					
			FECHA: 18 Mayo 2014		
Nº	NOMBRE	ORGANIZACIÓN	CORREO ELECTRONICO	TELEFONO	FIRMA
1	Sore Hernández	ASIS AGRICARIAS	SISA-5637@hotmail.com	97625058	[Firma]
2	Manuel Ruiz P.	Junta Vecinal Copris Departivo Copponó	Manuel.rui@gmail.com	90387655	[Firma]
3	Rosa Lera	Jte Vecinos Degoll	Rosa.muller@gmail.com	9583658	[Firma]
4	Margarita Eyles	Junta Vecinal Guerrigona		96475823	[Firma]
5	Roberto Saenz P.	Comunidad Hocha BOCAS		94873362	[Firma]
6	Victor NORRIS E.	UNIDAD VECINAL BUENAS		71572985	[Firma]
7	Lidia Leon me.	J.J.V.V		84848440	[Firma]
8	Wilson Altamirano	Junta de Vecinos Nº 37 diñhalao		93003756	[Firma]
9	Bustina Vidale G.	U. Comunal J.S.V.V. URBANAS		92828014	[Firma]
10	Nelly Guerrero	- U. J.S.V.V. Comunal - J.S.V.V. Vista Hermosa	nguerro1770@gmail.com	77891091	[Firma]

9.3.3. Taller con funcionarios municipales y representantes del Gobierno Regional de Los Lagos para la validación técnico política del Plan de Desarrollo Comunal de Ancud (20 de mayo de 2014)

PLAN DE DESARROLLO COMUNAL ANCUD





REGISTRO DE ASISTENCIA					
			FECHA: 20 Mayo 2014		
N°	NOMBRE	ORGANIZACIÓN	CORREO ELECTRONICO	TELEFONO	FIRMA
1	Katerine Parada B.	Oficina J. J. DPTO AYUDAS SOCIALES	katherine.parada@muniaucud.cl	6761203	[Firma]
2	Gonsuelo Salinas	Dpto. Tránsito	gonsuelo.salinas@muniaucud.cl	72121536	[Firma]
3	Luis Barria Laff	Ofic. Ad. Mayor	luisbarria@muniaucud.cl	94649512	[Firma]
4	Filomena Alvarez B.	ARQUITECTA SECLPLAN	Filomena.alvarez@muniaucud.cl	10491111-4	[Firma]
5	Doris Muñoz Aguilera	Asistente Social Secplan	doris.munoz@muniaucud.cl	487468	[Firma]
6	Carmen Godely Nardone	P. Asesor. Secplan	carmen.godely@muniaucud.cl	2487768	[Firma]
7	Alexandro Jarama	GORE Los Lagos	alexandro.jarama@gorelagos.cl	0966464332	[Firma]
8	Torge Blauo Bapillua	GORE Los Lagos	torge.blauo@gorelagos.cl	0928318	[Firma]
9	Mra. Ester Sepúlveda Buato	GORE LOS LAGOS	ester.sepulveda@gorelagos.cl	091253185	[Firma]

PLAN DE DESARROLLO COMUNAL ANCUD

REGISTRO DE ASISTENCIA					
			FECHA: 20 Mayo 2014		
N°	NOMBRE	ORGANIZACIÓN	CORREO ELECTRONICO	TELEFONO	FIRMA
1	Patricia Soto Díaz	Depto. Social	patricia.soto@muniaucud.cl	487688	[Firma]
2	Mónica Velásquez Parada	Depto. Social	monica.velasquez@muniaucud.cl	487688	[Firma]
3	Morales Fajardo Torres	Dir. Of. Tec. y Norm. Com.	morales.fajardo@muniaucud.cl	487743	[Firma]
4	Gladys Adue P.	Dir. Comunitaria	gladys.adue@muniaucud.cl	487729	[Firma]
5	MARIANA GONZÁLEZ S.	Ingeniero Eléctrico	mariamanzanares@smil.cl	79705335	[Firma]
6	Joselina Bobadilla V.	Santa Prehena	joselina.bobadilla@muniaucud.cl	2487685	[Firma]
7	Juan C. Gutiérrez	Of. Pesca y Acuicultura	Juan.gutierrez@muniaucud.cl	95005153	[Firma]
8	Karolina Pedraza P.	P. Inspección Técnica	karolina.pedraza@muniaucud.cl	2487307	[Firma]
9	Karen Ayarce B.	CAVIF	karen.ayarce@muniaucud.cl	2487692	[Firma]
10					

9.3.4 Encuentro con equipo gestor para la definición del sistema de evaluación y seguimiento del Plan de Desarrollo Comunal (19 de mayo 2014)

PLAN DE DESARROLLO COMUNAL ANCUD

REGISTRO DE ASISTENCIA					
Sistema de Evaluación y Seguimiento			FECHA: 20/05 MAYO 2014		
N°	NOMBRE	ORGANIZACIÓN	CORREO ELECTRONICO	TELEFONO	FIRMA
1	Fabriz Barris Virar	DIDECO	fabriz.barris@ municipal.cl	2487687	
2	Leonor Herrera F.	Serplan	leonor.herrera@ municipal.cl	82010087	
3	Manuel Diaz S.	Medio Abtz.	manuel.diaz@ municipal.cl	2467742	
4	Ignacio Rojas	AD Municipal	ignacio.rojas@ municipal.cl	77645473	
5					
6					
7					
8					
9					
10					

9.3.5. Encuentro con funcionarios municipales para la validación técnico política del Plan de Desarrollo Comunal de Ancud , 2ª Parte (3 de junio 2014)

PLAN DE DESARROLLO COMUNAL ANCUD

REGISTRO DE ASISTENCIA					
Reunión Funcionarios			FECHA: 03 Julio 2014		
N°	NOMBRE	ORGANIZACIÓN	CORREO ELECTRONICO	TELEFONO	FIRMA
1	Denis Nuñez A	I 17 Ancud	denis.nunez@muniauncud.cl	487760	[Firma]
2	Julio A. Bohonovsky P	✓	Julio.Bohonovsky@muniauncud.cl	487663	[Firma]
3	Patricia Parra C.	Imuni Ancud	patricia.parra@muniauncud.cl	2487699	[Firma]
4	Jorge Parra C.	OPD - I. (U). Ancud	jorge.parra@muniauncud.cl	262227	[Firma]
5	Roberto Gonzalez R	SE-DO. I.M. Ancud	roberto.gonzalez@muniauncud.cl	2487685	[Firma]
6	Hector Gomez B	I. d. Ancud	hector.gomez@muniauncud.cl	2487617	[Firma]
7	Pedro Subiabre Ruiz	J.M. Ancud	Pedro.Subiabre@muniauncud.cl	2487619	[Firma]
8	Cristian Cardenas Saldivia	Casa de Acogida	cristian.cardenas@muniauncud.cl	89023290	[Firma]
9	Zuleika Oros Torres	Casa de Acogida	zuleika.oros@muniauncud.cl	88681060	[Firma]
10	Blanca Bohonovsky Cortes	Juzgado Policial Local	blanca.bohonovsky@muniauncud.cl	2628194	[Firma]

PLAN DE DESARROLLO COMUNAL ANCUD

REGISTRO DE ASISTENCIA					
			FECHA: 03/6/2014		
N°	NOMBRE	ORGANIZACIÓN	CORREO ELECTRONICO	TELEFONO	FIRMA
1	Adriana Yanez Oparuin	IMA O Cortes	adriana.yanez@muniauncud.cl	487646	[Firma]
2	Fátima Álvarez Manso	I.M.A. D. Social Cortes	fatima.alvarez@muniauncud.cl	2487647	[Firma]
3	Eila Vera	SAJ (Felicidad)	Eila.Vera@muniauncud.cl	2487616	[Firma]
4	Luis Soto Gandy	PERSONAE	luis.soto@muniauncud.cl	7730790	[Firma]
5	Patricia Soto Díaz	Depto. Social	patricia.soto@muniauncud.cl	487688	[Firma]
6					
7					
8					
9					
10					

9.4. Desafíos (Objetivos) Estratégicos Estrategia Regional de Desarrollo, Región de Los Lagos

D1. Desarrollo humano y calidad de vida	D2. Comunidad pluricultural	D3. Competitividad regional	D4. Democracia y governabilidad regional.	D5. Sustentabilidad regional.
<p>D1.1.-Garantizar un sistema de salud orientado a mejorar la calidad de vida de la Región de Los Lagos.</p> <p>D1.2.-Implementar y Garantizar una educación de calidad, de acceso igualitario y con pertinencia regional.</p> <p>D1.3.-Promover espacios de confianza y colaboración que fortalezcan la seguridad de la población en la región</p> <p>D1.4.-Propiciar espacios democráticos e inclusivos que permitan generar compromisos y responsabilidades para el empoderamiento de la ciudadanía en la construcción permanente de la región.</p> <p>D1.5.-Potenciar los espacios rurales y su vinculación intra y suprarregional.</p> <p>D1.6.-Mejorar las condiciones laborales a través de una adecuada calificación del recurso humano y estabilidad laboral en la región</p>	<p>D2.1.-Avanzar hacia el desarrollo humano ético y sustentable, con valores inclusivos, de cooperación, compromiso y responsabilidad ciudadana en todas las áreas de la región.</p> <p>D2.2.-Garantizar, institucionalmente, la interrelación del territorio y la cultura.</p> <p>D2.3.-Orientar la construcción social de la región, manteniendo como eje la promoción de la diversidad cultural, la memoria histórica y la proyección futura compartida.</p> <p>D2.4.-Fomentar el desarrollo de habilidades y competencias pertinentes, valorando la inclusividad y la sustentabilidad, por medio de la promoción de la cooperación y el compromiso entre instituciones educacionales, comunidad y entidades públicas y privadas.</p> <p>D2.5.-Desarrollar y proteger el capital humano regional para un futuro sustentable de la región, mediante la unificación de estándares administrativos del fomento cultural.</p>	<p>D3.1.-Mejorar en forma sustentable y sostenible la disponibilidad de materia seca (pasto) y la calidad genética de los vientres.</p> <p>D3.2.-Definir las características diferenciadoras de la producción agropecuaria para su inserción competitiva en los mercados nacionales e internacionales.</p> <p>D3.3.-Calificar el inventario básico en cuanto a las características de suelo, acceso e infraestructura requeridas.</p> <p>D3.4.-Incrementar la Productividad aumentando la calidad de los cultivos.</p> <p>D3.5.-Generar condiciones para la producción sustentable en las aguas continentales y marinas de nuestra región.</p> <p>D3.6.-Aumentar la capacidad y calidad de la industrialización de los recursos bentónicos, demersales y pelágicos.</p> <p>D3.7.-Aumentar los mercados de destino para los productos bentónicos, demersales, pelágicos y acuícolas.</p> <p>D3.8.-Diseñar e implementar una estrategia de ordenamiento y uso del territorial para conferir sostenibilidad a la actividad del turismo.</p> <p>D3.9.-Fortalecer programas sectoriales e institucionales (regionales, provinciales y comunales) que permitan un mejoramiento de la oferta turística.</p> <p>D3.10.-Fortalecer el Clúster a través del desarrollo de áreas con potencial turístico - productivo, en función de los recursos naturales y culturales, que dinamicen el sector y la economía regional.</p> <p>D3.11.-Potenciar la articulación del sector público y productivo con los centros de investigación científicos y tecnológicos.</p>	<p>D4.1.-Generar mecanismos, espacios y condiciones (financieras, infraestructura y política) para que la articulación de actores entre el sector público y el sector privado sea efectiva.</p> <p>D4.2.-Generar mecanismos democráticos provinciales y/o regionales orientados a fortalecer la consulta y la decisión ciudadana en los asuntos públicos regionales.</p> <p>D4.3.-Fortalecer la capacidad de organización y acción de la sociedad civil regional, para articularse de manera más virtuosa y efectiva con el sector público y el sector privado.</p> <p>D4.4.-Fortalecer la capacidad de vinculación y cooperación de la investigación y las temáticas de desarrollo regional que tiene como desafío la región de Los Lagos y la macroregión sur austral.</p>	<p>D5.1.-Generar información científica y tecnológica que esté al servicio de la toma de decisiones de los actores regionales para incorporarlos en sus procesos productivos y de gestión, incorporando y considerando las variables de carácter ambiental y de gestión sustentable funcional al territorio.</p> <p>D5.2.-Construir una conciencia ciudadana que reconozca los valores naturales de la región, internalice los conceptos de cuidado ambiental, legitime sus demandas por mejorar la calidad de vida y que se armonice la convivencia con el medio ambiente.</p> <p>D5.3.-Fortalecer y mejorar la institucionalidad ambiental aplicada en la región, fomentando un ordenamiento territorial sustentable en los diversos ambientes presentes en la región.</p> <p>D5.4.-Generar información ambiental de la región, transferida de forma oportuna y en un lenguaje que permita la comprensión de la comunidad regional, así como también, de los expertos en materias específicas, con el fin de apoyar los procesos de toma de decisión sobre el territorio.</p> <p>D5.5.-Evaluar los impactos sobre el medio ambiente que se derivan de las actividades productivas, con el fin de dar orientaciones en orden de corregir prácticas agresoras con el medio ambiente y que se contraponen a los principios de sustentabilidad.</p> <p>D5.6.-Valorizar y reconocer el patrimonio ambiental y riqueza natural que posee el territorio, con el fin de proteger la biodiversidad y ecosistemas existentes en la región.</p>